

# **Príloha č. 2**

Indikatívny zoznam projektových zámerov zaradených do IÚS

Verzia 4

## OBSAH

Vnútorňý dopravný okruh - Orechovský most .....	1
Záchytné parkovisko Pred Poľom .....	13
Záchytné parkovisko Biskupice .....	24
Park v prírode alúvia Orechovského potoka.....	35
Inovácie verejných služieb SMART CITY.....	50
Zelený most – ulica (Fiesta) .....	66
Revitalizácia Hviezdoslavovej ulice .....	89
Revitalizácia Ulice 1.mája .....	109
Revitalizácia Námestia Sv. Anny .....	131
Polyfunkčná zóna v Trenčianskych Stankovciach.....	151
Kultúrne a komunitné centrum Dlhé Hony Trenčín .....	162
Obnova, rekonštrukcia a revitalizácia Synagógy v Trenčíne - II. etapa .....	177
Obnova budovy meštianskeho domu v pamiatkovej zóne v Trenčíne .....	189
Kultúrny hotspot: Župný dom.....	202
EHMK 2026: Rekonštrukcia amfiteátra a spevnených plôch na dolnom nádvorí Trenčianskeho hradu .....	218
EHMK 2026: Sprístupnenie a obnova objektu Bašta delová I. – batérová bašta, Kavalier.....	228
EHMK 2026: Trenčiansky hrad – expozícia 2026.....	238
Pretvorenie "Prvej brány" na umeleckú rezidenciu.....	248
EHMK 2026: Obnova hodinovej veže a západného hradbového múru.....	258
Kultúrny Hotspot - Moderná Galéria Miloša Alexandra Bazovského v Trenčíne.....	267
Kultúrny Hotspot - Prestavba, prístavba a rekonštrukcia Verejnej knižnice Michala Rešetku v Trenčíne .....	272
Športový areál Trenčianske Stankovce .....	284
Obnova Mariánskeho námestia Trenčín.....	296
Rozšírenie jedálne na ZŠ Dlhé Hony v Trenčíne.....	311
Zlepšenie prístupu k vzdelávaniu na ZŠ v Tr. Turnej (rekonštrukcia vnútorného vybavenia a povrchu telocvične, jazyková učebňa).....	321

Integrovaná územná stratégia Mestskej funkčnej oblasti TRENČÍN do roku 2029

## "Životaschopná aglomerácia Trenčín SiTy "

# PROJEKTOVÝ ZÁMER NAVRHOVANÝ NA ZARADENIE DO INTEGROVANEJ ÚZEMNEJ INVESTÍCIE

Názov projektového zámeru:

1.1.1. Rýchla, integrovaná a univerzálna verejná  
doprava s efektívnymi cestami automobilom bez  
zvyšovania dopytu

Názov projektovej aktivity:

Vnútorňý dopravný okruh - Orechovský most



§ 24 Zákona č. 121/2022 Z. z. o príspevkoch z fondov Európskej únie a o zmene a doplnení niektorých zákonov

## 1. Identifikácia žiadateľa

Názov	Mesto Trenčín
IČO	00312037

### Kontaktné údaje:

Meno a priezvisko kontaktnej osoby	Ing. Milan Ovseník
Adresa	Mierové nám. 1/2, 911 64
Email	<a href="mailto:milan.ovsenik@trencin.sk">milan.ovsenik@trencin.sk</a>
Telefónne číslo	

## 2. Identifikácia partnera

### Partner 1

Názov	-
IČO	-

### Kontaktné údaje:

Meno a priezvisko kontaktnej osoby	
Adresa	
Email	
Telefónne číslo	

pre zobrazenie voľných riadkov pre ďalších 5 partnerov stlačte tlačidlo "+" vľavo

## 3. Základná identifikácia projektového zámeru

Názov projektového zámeru	Vnútorňý dopravný okruh - Orechovovský most
Príslušný politický cieľ	CP 2 - Prechod z ekologickejšieho, nízkouhlíkového hospodárstva na hospodárstvo s nulovou bilanciou uhlíka a odolnú Európu vďaka presadzovaniu čistej a spravodlivej energetickej transformácie, zelených a modrých investícií, obehového hospodárstva, zmierňovania zmeny klímy a adaptácie na ňu, predchádzania rizikám a ich riadenia a udržateľnej mestskej mobility
Príslušný špecifický cieľ	RSO2.8 Podpora udržateľnej multimodálnej mestskej mobility ako súčasť prechodu na hospodárstvo s nulovou bilanciou uhlíka
Príslušná priorita Integrovannej územnej stratégie	
Príslušný špecifický cieľ Integrovannej územnej stratégie	
Príslušná priorita špecifickej časti IÚS pre SPR resp. UMR	1. Udržateľná multimodálna mestská mobilita MFO Trenčín

<b>Príslušný špecifický cieľ špecifickej časti IÚS pre SPR resp. UMR</b>	<i>1.1. Menej áut, viac miesta pre život</i>
<b>Zdôvodnenie realizácie projektového zámeru vybraným žiadateľom</b>	<i>Projektový zámer je súčasťou dlhodobu pripravovanej koncepcie mesta Trenčín. Je pevne zakotvený vo všetkých rozvojových strategických dokumentoch mesta Trenčín (v pripravovanom Programe hospodárskeho a sociálneho rozvoja mesta Trenčín na roky 2023 - 2029 s výhľadom do roku 2050, Integrovaná územná stratégia "Životaschopný Trenčín SiTy", Plán udržateľnej mestskej mobility ). Uvedený PZ je v súlade s platným Územným plánom mesta Trenčín v znení zmien a doplnkov č. 7. Projektový zámer je zároveň výstupom Plánu udržateľnej mestskej mobility mesta Trenčín. Je súčasťou širšej zmeny dopravného riešenia v centre mesta Trenčín a spoločne s komplementárnymi projektami synergicky pôsobí na zmenu dopravného správania ako aj zrýchlenie a zefektívnenie dopravy v krajskom meste</i>
<b>Zdôvodnenie realizácie projektového zámeru vybraným partnerom</b>	<i>Uved'te dôvody pre výber partnerov (ekonomickí, sociálni, profesijní...).</i>

## 4. Miesto realizácie projektového zámeru

<b>Vyšší územný celok</b>	<b>Trenčiansky samosprávny kraj</b>
<b>Miesto realizácie 1</b>	
<b>Okres</b>	<b>Trenčín</b>
<b>Obec</b>	<b>Trenčín</b>
<b>Ulica</b>	<b>Vlárska, Mládežnícka, Na Ostrove</b>
<b>Súpisné a orientačné číslo</b>	<b>91101</b>
<b>PSC</b>	
<b>Príslušné územie Udržateľného mestského rozvoja (ak relevantné)</b>	<b>MFO Trenčín</b>
<b>Príslušné územie Strategicko – plánovacieho regiónu (ak relevantné)</b>	
<b>Miesto realizácie 2</b>	
<b>Okres</b>	
<b>Obec</b>	
<b>Ulica</b>	
<b>Súpisné a orientačné číslo</b>	
<b>PSC</b>	
<b>Príslušné územie Udržateľného mestského rozvoja (ak relevantné)</b>	
<b>Príslušné územie Strategicko – plánovacieho regiónu (ak relevantné)</b>	
<b>Miesto realizácie 3</b>	
<b>Okres</b>	
<b>Obec</b>	
<b>Ulica</b>	
<b>Súpisné a orientačné číslo</b>	
<b>PSC</b>	
<b>Príslušné územie Udržateľného mestského rozvoja (ak relevantné)</b>	
<b>Príslušné územie Strategicko – plánovacieho regiónu (ak relevantné)</b>	

## 5. Priorizácia projektu v rámci regiónu

Žiadateľ uvedie na základe akého dokumentu (napr. v rámci PHRSR, IÚS, UMR, resp. z iných strategických dokumentov v rámci regiónu a pod.) je uvedený projekt prioritizovaný v regióne, pričom tiež popíše hlavné dôvody jeho prioritizácie pred inými projektmi. Žiadateľ popíše prínosy projektu v rámci regiónu (vo väzbe na zameranie a charakter aktivít projektu a ich dopad k napĺňaniu priorít regiónu).

Uvedený projekt je súčasťou všetkých aktuálnych rozvojových stratégií mesta Trenčín a reaguje na potrebu výstavby nového mostného prepojenia. Predmet projektu je identifikovaný v PHRSR mesta Trenčín na roky 2023 - 2029 pod aktivitou 2.1.3.1 Realizácia nových ciest na území mesta a nových mestských komunikácií v rámci rozvoja nových štvrtí (nový most cez Ostrov do Orechového) a takisto ako opatrenie z Plánu udržateľnej mestskej mobility "Nový most cez Ostrov do Orechového (A5.2). Uvedený projekt slúži pre potreby širšieho územia, okrem krajského mesta sú to najmä obce v severo západnej časti MFO Trenčín (Zamarovce, Skalka nad Váhom), ale aj iné obce mimo MFO. Spolu s ďalšími komplementárnymi projektami jeho realizácia prispeje k zeeftívneniu dopravy v centre krajského mesta, ako aj k zmene dopravného správania smerom k udržateľnej mobilite.

Ako bude projekt prispievať na realizáciu ďalších nadväzujúcich investícií v regióne. Ako je riešená účelnosť projektu pre región a jeho prínos pre cieľové skupiny projektu.

Cieľom projektu je odľahčenie dopravy v centre mesta a najmä nadväznosť na ďalšie veľké investičné aktivity vo vzťahu k zmene dopravy v rámci krajského mesta Trenčín (jedná sa najmä o súvis so zmenou trasy prieťahu cesty I./61 v centre mesta a vytvorenie vnútorného mestského okruhu na prilahlých uliciach, ako aj budovanie bus pruhov). Uvedený projekt nadväzuje aj na cyklotrasy, ktoré sú vybudované, alebo sa pripravujú (Vážska cyklomagistrála) na oboch brehoch rieky Váh a takisto na zastávky MHD. Realizáciou projektu sa zároveň zabezpečí prístup do Alúvia Orechovského potoka priamo z mosta. Cieľovými skupinami projektu sú obyvatelia a návštevníci mesta Trenčín, pričom dôraz sa kladie na udržateľnú formu mestskej mobility (cyklo, peší, verejná osobná doprava) a jej uprednostnenie pred individuálnou automobilovou dopravou.

## 6. Popis projektového zámeru

### Popis východiskovej situácie

V súčasnosti je dopravná situácia v meste Trenčín zlá najmä a to najmä počas dopravných špičiek. Cez Hasičskú ulicu prejde denne takmer 40 tis. vozidiel, čím sa radi k najviac vyťaženým cestám I. triedy v rámci SR. Problémom nie je len zdržanie sa v premávke (nie len autobomily, ale aj prostriedky verejnej osobnej dopravy), ale aj množstvo exhalátov, ktoré v tomto úseku vplyvom množstva pomaly idúcich áut znečisťujú centrum mesta a majú aj negatívny vplyv na zdravie obyvateľstva. Zároveň v rámci mesta Trenčín existujú v súčasnosti 2 cestné mosty cez Váh (starý z 50tych rokov 20 storočia a nový most z roku 2015). Tieto sú takisto enormne zaťažené, pričom starý most je často opravovaný z dôvodu jeho nevyhovujúceho stavu.

### Ciele projektového zámeru

<b>Cieľ 1</b>	<b>Prepojenie ľavého a pravého brehu Váhu novým mostom a efektívnejšia doprava</b>
<b>Cieľ 2</b>	<b>Vytvorenie časti vnútorného mestského okruhu s efektívnejšou verejnou dopravou</b>
<b>Cieľ 3</b>	

<b>Udržateľnosť aktivít projektu po skončení realizácie projektu</b>
Mesto Trenčín ako stabilná jednotka samosprávy bude po realizácii projektu zodpovedné za financovanie udržateľnosti výstupov projektu v rámci svojich kompetencií. Starostlivosť o miestne komunikácie, cyklotrasu a bude vykonávaná dodávateľsky firmou, ktorá zabezpečuje bežnú údržbu komunikácií a bude financovaná z rozpočtu mesta, tak ako ostatné cestné komunikácie a cyklotrasy.

<b>Administratívna, odborná a prevádzková kapacita žiadateľa na riadenie</b>
Žiadateľ (mesto Trenčín) disponuje skúseným projektovým tímom. Prípravu investície zabezpečí investičné oddelenie mesta, realizáciu bude realizovať spoločnosť, ktorá vzíde z verejného obstarávania, rovnako ako aj stavebný dozor. Podanie žiadosti o NFP, riadenie a implementáciu projektu budú zabezpečovať projektoví manažéri z kancelárie prednostu MsÚ Trenčín, ktorí implementovali viac ako 20 projektov financovaných z NFP. Mesto Trenčín má personálne aj technické kapacity, ktoré sú interne schopné zabezpečiť realizáciu celého projektu.

<b>Súčasný stav rozpracovanosti projektového zámeru (uved'te napr. stav prípravy stavebnej)</b>
V súčasnosti prebieha verejné obstarávanie na vysúťaženie projektanta na dokumentáciu k uvedenému projektu. Predpokladá sa odovzdávanie jednotlivých stupňov PD (DÚR, DSP, DRS) v rokoch 2023 a 2024. Predpoklad realizácie projektu je v priebehu rokov 2025 - 2027.

## 7. Návrh aktivít a harmonogramu realizácie projektového zámeru

<b>Aktivita 1</b>	
<b>Názov aktivity</b>	<b>Výstavba mosta z Ostrova do Orechového</b>
<b>Začiatok realizácie</b>	<b>10/2025</b>
<b>Koniec realizácie</b>	<b>10/2027</b>

<b>Aktivita 2</b>	
<b>Názov aktivity</b>	
<b>Začiatok realizácie</b>	
<b>Koniec realizácie</b>	

<b>Aktivita 3</b>	
<b>Názov aktivity</b>	
<b>Začiatok realizácie</b>	
<b>Koniec realizácie</b>	



### Príspevok navrhovaného projektu k príslušným politickým cieľom

Uvedený projekt je v súlade s Programom Slovensko. V rámci CP 2 - Prechod z ekologickejšieho, nízkouhlíkového hospodárstva na hospodárstvo s nulovou bilanciou uhlíka a odolnú Európu vďaka presadzovaniu čistej a spravodlivej energetickej transformácie, zelených a modrých investícií, obehového hospodárstva, zmierňovania zmeny klímy a adaptácie na ňu, predchádzania rizikám a ich riadenia a udržateľnej mestskej mobility prispieva prechodom z individuálnej osobnej dopravy na ekologickejšiu formu dopravy, čím napĺňa charakter udržateľnej mestskej mobility (RSO2.8 Podpora udržateľnej multimodálnej mestskej mobility ako súčasť prechodu na hospodárstvo s nulovou bilanciou uhlíka). Projekt je aj v súlade s RSO3.2 Rozvoj a posilňovanie udržateľnej, inteligentnej a intermodálnej vnútroštátnej, regionálnej a miestnej mobility odolnej proti zmene klímy vrátane zlepšeného prístupu k TEN-T a cezhraničnej mobility

### Spôsob realizácie aktivít projektu

Dopravný systém malého mestského okruhu počíta s doplnením nového cestného mosta ponad koryto rieky Váh medzi Ostrovom a Vlárskou ulicou v m.č. Orechové. Navrhnutý je železobetónový most so zavesenou mostovkou (zavesený most), uloženie mostovky je krajných oporách a jednom dominantnom stredovom pilieri. Pre tento variant je významný mohutný zošikmený betónový pylón, založený na pravom brehu Váhu. Svojou hmotnosťou tvorí protiváhu k zavesenej ľahkej oceľovej mostovke. Na zavesenie mostu slúžia pevné ťahové oceľové laná. Svojím zjavom tvorí dominantu lokality, inak, pôsobí pomerne technicky a menej pobytovo. V súvislosti s doplnením cestného mostu do dopravného systému, bude potrebné upraviť križovatku v napojení na Vlársku ul. a v napojení na ul. Mládežnícku. Navrhnuté je riešenie pomocou malej okružnej križovatky. Súčasťou týchto úprav bude aj preložka chodníkov a oplotení v celom upravovanom úseku ul. Vlárskej. Pre zlepšenie prejazdnosti celého mestského okruhu bude upravená aj križovatka cesty I/61 (ul. Bratislavská) a cesty II/507 (ul. Vlárská). Do jestvujúcej okružnej križovatky budú pridané jazdné pruhy a doplnené prvky turbookružnej križovatky. Na ul. Mládežníckej narastie intenzita dopravy, preto bude jestvujúci cyklopietokoridor nahradený samostatnou cestičkou pre cyklistov, súbežne s chodníkom pre peších. Realizáciou projektu dôjde k zrýchleniu dopravy v rámci centra mesta a cez vytvorený systém vnútorného mestského okruhu spolu s ostatnými dopravnými projektami aj k lepšiemu využitiu udržateľnej formy dopravy. Časovo sa projekt pripravuje na realizáciu v priebehu rokov 2025 - 2028 v závislosti od povoľovacích procesov.

### Finančná a ekonomická stránka projektu

Žiadateľ popíše:

- obsahovú/vecnú stránku jednotlivých výdavkov na všetkých úrovniach rozpočtu,
- aké nástroje využije na overenie hospodárnosti a efektívnosti navrhovaných výdavkov,
- akým spôsobom bude zabezpečená finančná udržateľnosť projektu po jeho ukončení a počas celého obdobia udržateľnosti.

## 8. Merateľné ukazovatele

### Ukazovateľ 1

Názov ukazovateľa	
Merná jednotka	
Počiatková hodnota	
Cieľová hodnota	

**Ukazovateľ 2**

<b>Názov ukazovateľa</b>	
<b>Merná jednotka</b>	
<b>Počiatočná hodnota</b>	
<b>Cieľová hodnota</b>	

**Ukazovateľ 3**

<b>Názov ukazovateľa</b>	
<b>Merná jednotka</b>	
<b>Počiatočná hodnota</b>	
<b>Cieľová hodnota</b>	

pre zobrazenie voľných riadkov pre ďalších 10 ukazovateľov stlačte tlačidlo "+" vľavo

## 9. Rozpočet projektového zámeru

**Rozpočet žiadateľa (celkové oprávnené výdavky)****Výdavky 1**

<b>Názov skupiny výdavkov</b>	Stavebné práce	
<b>Suma (EUR)</b>		15 000 000,00

**Výdavky 2**

Názov skupiny výdavkov	
------------------------	--

Suma (EUR)	
------------	--

**Výdavky 3**

Názov skupiny výdavkov	
------------------------	--

Suma (EUR)	
------------	--

**Výdavky 4**

Názov skupiny výdavkov	
------------------------	--

Suma (EUR)	
------------	--

**Výdavky 5**

Názov skupiny výdavkov	
------------------------	--

Suma (EUR)	
------------	--

*pre zobrazenie voľných riadkov pre ďalších 15 skupín výdavkov stlačte tlačidlo "+" vľavo*

<b>Celkom za žiadateľa (EUR)</b>	
----------------------------------	--

**15 000 000,00**

**Rozpočet Partnera 1**

**(celkové oprávnené výdavky)**

**Výdavky 1**

Názov skupiny výdavkov	
------------------------	--

Suma (EUR)	
------------	--

**Výdavky 2**

Názov skupiny výdavkov	
------------------------	--

Suma (EUR)	
------------	--

**Výdavky 3**

Názov skupiny výdavkov	
------------------------	--

Suma (EUR)	
------------	--

*pre zobrazenie voľných riadkov pre ďalších 15 skupín výdavkov stlačte tlačidlo "+" vľavo*

<b>Celkom za partnera (EUR)</b>	
---------------------------------	--

**0,00**

*pre zobrazenie voľných riadkov pre skupiny výdavkov ďalších partnerov (Partner 2 a viac) stlačte tlačidlo "+" vľavo*

## 10. Komplementárne projektové zámery

Identifikujte pripravované, predložené alebo už implementované projektové zámery, ktoré by podporili efekty definované realizáciou predkladaného projektového zámeru.

### Komplementárny projektový zámer 1

Názov komplementárneho projektového zámeru	Zlúčenie cesty I/61 s koridorom železničnej trate
Stav projektového zámeru (v zásobníku/pripravovaný)	v príprave

### Komplementárny projektový zámer 2

Názov komplementárneho projektového zámeru	Preferencia VOD na uliciach Gen. M. R. Štefánika, Hasičská, Palackého, Mládežnícka, Braneckého a Legionárska
Stav projektového zámeru (v zásobníku/pripravovaný)	plánovaný

### Komplementárny projektový zámer 3

Názov komplementárneho projektového zámeru	Integrovaná sieť cyklistickej dopravy v rámci MFO
Stav projektového zámeru (v zásobníku/pripravovaný)	v príprave

### Komplementárny projektový zámer 4

Názov komplementárneho projektového zámeru	
Stav projektového zámeru (v zásobníku/pripravovaný)	

pre zobrazenie voľných riadkov pre ďalších 10 komplementárnych projektových zámerov stlačte tlačidlo "+" vľavo

## 11. Iné údaje (ak relevantné)

*napr. riziká projektového zámeru, resp. ďalšie údaje týkajúce sa projektového zámeru.*

## 12. Čestné vyhlásenie

Ja, dolupodpísaný žiadateľ (štatutárny orgán žiadateľa) čestne vyhlasujem, že:

- všetky informácie obsiahnuté v projektovom zámere sú úplné, pravdivé a správne,
- zabezpečím finančné prostriedky na spolufinancovanie projektového zámeru tak, aby nebola ohrozená jeho implementácia,
- na oprávnené výdavky uvedené v projektovom zámere nežiadam o inú pomoc, resp. požadovanie inej pomoci je v súlade s pravidlami kumulácie ustanovenými v príslušných právnych predpisov poskytovania štátnej pomoci a na tieto výdavky v minulosti nebol poskytnutý príspevok z verejných prostriedkov ani z Recyklačného fondu,
- som si vedomý skutočnosti, že na NFP nie je právny nárok,
- som si vedomý zodpovednosti za predloženie úplných a správnych údajov, pričom beriem na vedomie, že preukázanie opaku je spojené s rizikom možných následkov v rámci konania o žiadosti o NFP a/alebo implementácie projektového zámeru (napr. možnosť mimoriadneho ukončenia zmluvného vzťahu, vznik neoprávnených výdavkov).

Zaväzujem sa bezodkladne písomne informovať poskytovateľa o všetkých zmenách, ktoré sa týkajú uvedených údajov a skutočností. Súhlasím so správou, spracovaním a uchovávaním všetkých uvedených osobných údajov.

<b>Miesto podpisu</b>	<b>Trenčín</b>
<b>Dátum podpisu</b>	<b>DD.MM.YYYY</b>
<b>Titul, meno a priezvisko štatutárneho orgánu</b>	<b>Mgr. Richard Rybníček</b>
<b>Subjekt</b>	mesto Trenčín
<b>Podpis</b>	

**Integrovaná územná stratégia Mestskej funkčnej oblasti TRENČÍN do roku 2029**  
**"Životaschopná aglomerácia Trenčín SiTy "**

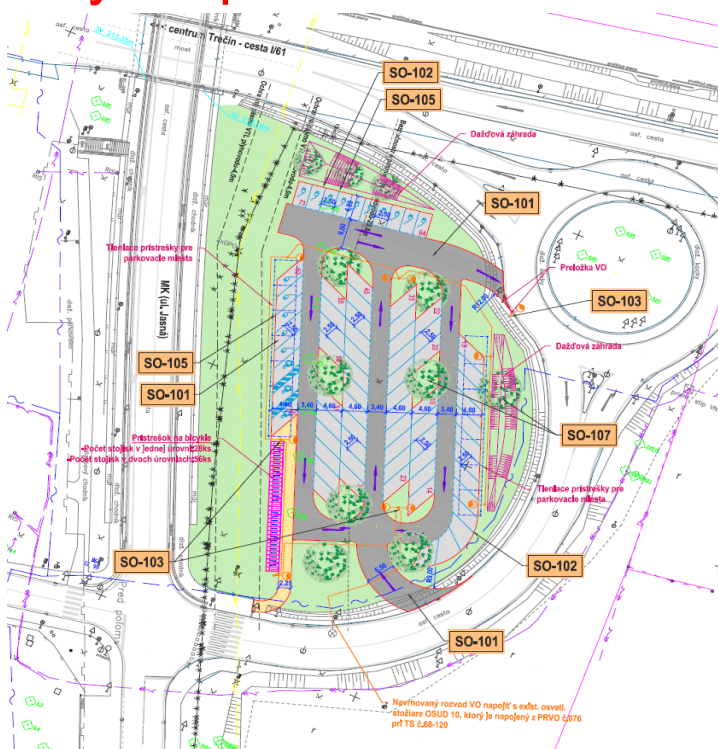
# PROJEKTOVÝ ZÁMER NAVRHOVANÝ NA ZARADENIE DO INTEGROVANEJ ÚZEMNEJ INVESTÍCIE

Názov projektového zámeru:

Rýchla, integrovaná a univerzálna verejná doprava  
s efektívnymi cestami automobilom bez zvyšovania  
dopytu

Názov projektovej aktivity:

## Záchytné parkovisko Pred Poľom



§ 24 Zákona č. 121/2022 Z. z. o príspevkoch z fondov Európskej únie a o zmene a doplnení niektorých z

## 1. Identifikácia žiadateľa

Názov	Mesto Trenčín
IČO	00312037

### Kontaktné údaje:

Meno a priezvisko kontaktnej osoby	Ing. Milan Ovseník
Adresa	Mierové nám. 1/2, 911 64
Email	<a href="mailto:milan.ovsenik@trencin.sk">milan.ovsenik@trencin.sk</a>
Telefónne číslo	

## 2. Identifikácia partnera

### Partner 1

Názov	-
IČO	-

### Kontaktné údaje:

Meno a priezvisko kontaktnej osoby	
Adresa	
Email	
Telefónne číslo	

pre zobrazenie voľných riadkov pre ďalších 5 partnerov stlačte tlačidlo "+" vľavo

## 3. Základná identifikácia projektového zámeru

Názov projektového zámeru	Záchytné parkovisko Pred Poľom
Príslušný politický cieľ	CP 2 - Prechod z ekologickejšieho, nízkouhlíkového hospodárstva na hospodárstvo s nulovou bilanciou uhlíka a odolnú Európu vďaka presadzovaniu čistej a spravodlivej energetickej transformácie, zelených a modrých investícií, obehového hospodárstva, zmierňovania zmeny klímy a adaptácie na ňu, predchádzania rizikám a ich riadenia a udržateľnej mestskej mobility
Príslušný špecifický cieľ	RSO2.8 Podpora udržateľnej multimodálnej mestskej mobility ako súčasť prechodu na hospodárstvo s nulovou bilanciou uhlíka
Príslušná priorita Integrovannej územnej stratégie	
Príslušný špecifický cieľ Integrovannej územnej stratégie	
Príslušná priorita špecifickej časti IÚS pre SPR resp. UMR	1. Udržateľná multimodálna mestská mobilita MFO Trenčín



<b>Príslušný špecifický cieľ špecifickej časti IÚS pre SPR resp. UMR</b>	<i>1.1. Menej áut, viac miesta pre život</i>
<b>Zdôvodnenie realizácie projektového zámeru vybraným žiadateľom</b>	<i>Projektový zámer je súčasťou dlhodobu pripravovanej koncepcie mesta Trenčín. Je pevne zakotvený vo všetkých rozvojových strategických dokumentoch mesta Trenčín (v pripravovanom Programe hospodárskeho a sociálneho rozvoja mesta Trenčín na roky 2023 - 2029 s výhľadom do roku 2050, Integrovaná územná stratégia "Životaschopný Trenčín SiTy", Plán udržateľnej mestskej mobility ). Uvedený PZ je v súlade s platným Územným plánom mesta Trenčín v znení zmien a doplnkov č. 7.</i>
<b>Zdôvodnenie realizácie projektového zámeru vybraným partnerom</b>	<i>Uved'te dôvody pre výber partnerov (ekonomickí, sociálni, profesijní...).</i>

## 4. Miesto realizácie projektového zámeru

<b>Vyšší územný celok</b>	<b>Trenčiansky samosprávny kraj</b>
<b>Miesto realizácie 1</b>	
<b>Okres</b>	<b>Trenčín</b>
<b>Obec</b>	<b>Trenčín</b>
<b>Ulica</b>	<b>Pred Poľom</b>
<b>Súpisné a orientačné číslo</b>	
<b>PSC</b>	<b>91101</b>
<b>Príslušné územie Udržateľného mestského rozvoja (ak relevantné)</b>	<b>MFO Trenčín</b>
<b>Príslušné územie Strategicko – plánovacieho regiónu (ak relevantné)</b>	
<b>Miesto realizácie 2</b>	
<b>Okres</b>	
<b>Obec</b>	
<b>Ulica</b>	
<b>Súpisné a orientačné číslo</b>	
<b>PSC</b>	
<b>Príslušné územie Udržateľného mestského rozvoja (ak relevantné)</b>	
<b>Príslušné územie Strategicko – plánovacieho regiónu (ak relevantné)</b>	
<b>Miesto realizácie 3</b>	
<b>Okres</b>	
<b>Obec</b>	
<b>Ulica</b>	
<b>Súpisné a orientačné číslo</b>	
<b>PSC</b>	
<b>Príslušné územie Udržateľného mestského rozvoja (ak relevantné)</b>	
<b>Príslušné územie Strategicko – plánovacieho regiónu (ak relevantné)</b>	

*pre zobrazenie voľných riadkov pre ďalších 10 miest realizácie stlačte tlačidlo "+" vľavo*

*pre zobrazenie voľných riadkov pre ďalších 25 miest realizácie stlačte tlačidlo "+" vľavo*

## 5. Priorizácia projektu v rámci regiónu

Žiadateľ uvedie na základe akého dokumentu (napr. v rámci PHRSR, IÚS, UMR, resp. z iných strategických dokumentov v rámci regiónu a pod.) je uvedený projekt prioritizovaný v regióne, pričom tiež popíše hlavné dôvody jeho prioritizácie pred inými projektmi. Žiadateľ popíše prínosy projektu v rámci regiónu (vo väzbe na zameranie a charakter aktivít projektu a ich dopad k napĺňaniu priorít regiónu).

Realizácia projektu Záchytného parkoviska s bikesharingom pred Poľom rieši potrebu vybudovania záchytného parkoviska v smere z Dubnice nad Váhom, Trenčianskej Teplej (zo severu). Potreba budovania takéhoto parkoviska vyplynula z Plánu udržateľnej mobility mesta Trenčín (na základe dopravného modelovania), je súčasťou PHRSR mesta Trenčín na roky 2023 - 2029 s výhľadom do roku 2025 ako priorita 2.1.3.2 Záchytné parkoviská "Zaparkuj a jazdi". Tento projekt je súčasťou navrhovanej IÚS MFO Trenčín. Prínosom projektu je zachytávanie áut návštevníkov mesta Trenčín prichádzajúcich zo severu (za prácou, školou, kultúrno-spoločenským dianím a pod.) a tým odľahčenie parkovísk v centre mesta. Návštevníci pokračujú ďalej za svojím cieľom verejnou osobnou dopravou, alebo bicyklom, či elektrokolobežkami.

Ako bude projekt prispievať na realizáciu ďalších nadväzujúcich investícií v regióne. Ako je riešená účelnosť projektu pre región a jeho prínos pre cieľové skupiny projektu.

Zmyslom projektu je odľahčenie dopravy v centre mesta, poskytnutie najmä návštevníkom mesta z obcí jeho MFO možnosť pohodlne parkovať a prestúpiť na iný typ dopravy smerom za cieľom svojho záujmu (najmä VOD, elektrokolobežky, bicykle). Volia tak ekologickejšiu formu dopravy do centra mesta

## 6. Popis projektového zámeru

### Popis východiskovej situácie

V súčasnosti na vstupe do mesta zo severu neexistuje možnosť zaparkovať osobné motorové vozidlo a pokračovať ďalej za svojím cieľom do centra ekologickou formou dopravy. Jediná možnosť je parkovanie na sídlisku Pred Poľom, ale to nerieši ďalší spôsob prepravy. V realizovanom území sa nachádza vhodná plocha, ktorá nie je inak využiteľná a vytvorenie záchytného parkoviska je vhodným riešením jej využitia. V danom území je existuje napojenie na cyklistické komunikácie ako aj dostupnosť k linkám verejnej osobnej dopravy.

### Ciele projektového zámeru

Cieľ 1	Vytvorenie záchytného parkoviska v meste Trenčín v smere so severu
Cieľ 2	Umožnenie prestupu z individuálnej automobilovej dopravy na ekologickejšiu formu dopravy (VOD, elektrokolobežky, bicykle)
Cieľ 3	

### Udržateľnosť aktivít projektu po skončení realizácie projektu

Mesto Trenčín ako stabilná jednotka samosprávy bude po realizácii projektu zodpovedné za financovanie udržateľnosti výstupov projektu v rámci svojich kompetencií. Starostlivosť o zeleň, mobiliár a údržbu verejného priestranstva bude mať na starosti organizácia Mestské hospodárstvo a správa lesov, m.r.o. ako mestská rozpočtová organizácia. Starostlivosť o parkoviská a miestne komunikácie bude vykonávaná dodávateľsky.

### Administratívna, odborná a prevádzková kapacita žiadateľa na riadenie

Žiadateľ (mesto Trenčín) disponuje skúseným projektovým tímom. Prípravu investície zabezpečí investičné oddelenie mesta, realizáciu bude realizovať spoločnosť, ktorá vzíde z verejného obstarávania, rovnako ako aj stavebný dozor. Podanie žiadosti o NFP, riadenie a implementáciu projektu budú zabezpečovať projektoví manažéri z kancelárie prednostu MsÚ Trenčín, ktorí implementovali viac ako 20 projektov financovaných z NFP. Mesto Trenčín má personálne aj technické kapacity, ktoré sú interne schopné zabezpečiť realizáciu celého projektu.

### Súčasný stav rozpracovanosti projektového zámeru (uved'te napr. stav prípravy stavebnej

V súčasnosti je spracovaná dokumentácia pre územné rozhodnutie, prebieha príprava dokumentácie pre stavebné povolenie a zároveň sa rozbieha vysporiadanie pozemkou pod budúcou stavbou záchytného parkoviska

## 7. Návrh aktivít a harmonogramu realizácie projektového zámeru

#### Aktivita 1

Názov aktivity	Výstavba záchytného parkoviska pred Poľom
Začiatok realizácie	
Koniec realizácie	

#### Aktivita 2

Názov aktivity	
Začiatok realizácie	
Koniec realizácie	

#### Aktivita 3

Názov aktivity	
Začiatok realizácie	
Koniec realizácie	

pre zobrazenie voľných riadkov pre ďalších 10 aktivít stlačte tlačidlo "+" vľavo

Príspevok navrhovaného projektu k príslušným politickým cieľom

Uvedený projekt je v súlade s Programom Slovensko. V rámci CP 2 - Prechod z ekologickejšieho, nízkouhlíkového hospodárstva na hospodárstvo s nulovou bilanciou uhlíka a odolnú Európu vďaka presadzovaniu čistej a spravodlivej energetickej transformácie, zelených a modrých investícií, obehového hospodárstva, zmierňovania zmeny klímy a adaptácie na ňu, predchádzania rizikám a ich riadenia a udržateľnej mestskej mobility prispieva prechodom z individuálnej osobnej dopravy na ekologickejšiu formu dopravy, čím napĺňa charakter udržateľnej mestskej mobility (RSO2.8 Podpora udržateľnej multimodálnej mestskej mobility ako súčasť prechodu na hospodárstvo s nulovou bilanciou uhlíka )

### Spôsob realizácie aktivít projektu

Projekt sa bude realizovať vybudovaním záchytného parkoviska typu P + R (Zaparkuj a jazdi), na ktorom bude vytvorených 73 parkovacích miest (dlhodobých). Z nich budú 4% vyhradené pre ZŤP a 20% bude stavebne pripravených na osadenie nabíjajúcich staníc pre elektromobily. Všetky navrhované parkovacie miesta budú navrhnuté pre osobné motorové vozidlá podskupiny O2. Parkovacie miesta sú navrhnuté so šikmým a kolmým radením. Šikmé parkovacie miesta (45°) sú rozmeru 2,5x4,6m. Kolmé parkovacie miesta sú rozmeru 2,5x4,8m s možnosťou presahu vozidla do zelene. Parkoviskové komunikácie budú navrhnuté s povrchom z asfaltového betónu. Použitá bude obrusná vrstva z modifikovanej asfaltovej zmesi. Parkovacie státi budú s vozovkou zo zámkovej dlažby. Súčasťou projektu bude aj zeleň v okolí parkoviska a dažďové záhrady na zadržiavanie vody v danom území. V rámci parkoviska bude osadený aj cykloprístrešok na väčší počet zdieľaných bicyklov a kolobežiek, aby bolo možné využiť pi prestupe tento typ dopravy. Projekt tak výraznou mierou prispieva jednak k udržateľnej mestskej doprave ako aj v adaptačným opatreniam na zmenu klímy (zeleň, dažďové záhrady). Cyklistické prístrešky sú napojené na sieť cyklistických komunikácií.

### Finančná a ekonomická stránka projektu

Žiadateľ popíše:

- obsahovú/vecnú stránku jednotlivých výdavkov na všetkých úrovniach rozpočtu,
- aké nástroje využil na overenie hospodárnosti a efektívnosti navrhovaných výdavkov,
- akým spôsobom bude zabezpečená finančná udržateľnosť projektu po jeho ukončení a počas celého obdobia udržateľnosti.

## 8. Merateľné ukazovatele

### Ukazovateľ 1

Názov ukazovateľa

Merná jednotka

Počiatočná hodnota

Cieľová hodnota

### Ukazovateľ 2

Názov ukazovateľa

Merná jednotka

Počiatočná hodnota

<b>Cieľová hodnota</b>	
<b>Ukazovateľ 3</b>	
<b>Názov ukazovateľa</b>	
<b>Merná jednotka</b>	
<b>Počiatočná hodnota</b>	
<b>Cieľová hodnota</b>	

pre zobrazenie voľných riadkov pre ďalších 10 ukazovateľov stlačte tlačidlo "+" vľavo

## 9. Rozpočet projektového zámeru

**Rozpočet žiadateľa (celkové oprávnené výdavky)**

**Výdavky 1**

<b>Názov skupiny výdavkov</b>	Stavby	
<b>Suma (EUR)</b>		400 000,00

**Výdavky 2**

Názov skupiny výdavkov	
------------------------	--

Suma (EUR)	
------------	--

**Výdavky 3**

Názov skupiny výdavkov	
------------------------	--

Suma (EUR)	
------------	--

*pre zobrazenie voľných riadkov pre ďalších 15 skupín výdavkov stlačte tlačidlo "+" vľavo*

<b>Celkom za žiadateľa (EUR)</b>	
----------------------------------	--

<b>400 000,00</b>
-------------------

**Rozpočet Partnera 1****(celkové oprávnené výdavky)****Výdavky 1**

Názov skupiny výdavkov	
------------------------	--

Suma (EUR)	
------------	--

**Výdavky 2**

Názov skupiny výdavkov	
------------------------	--

Suma (EUR)	
------------	--

**Výdavky 3**

Názov skupiny výdavkov	
------------------------	--

Suma (EUR)	
------------	--

*pre zobrazenie voľných riadkov pre ďalších 15 skupín výdavkov stlačte tlačidlo "+" vľavo*

<b>Celkom za partnera (EUR)</b>	
---------------------------------	--

<b>0,00</b>
-------------

*pre zobrazenie voľných riadkov pre skupiny výdavkov ďalších partnerov (Partner 2 a viac) stlačte tlačidlo "+" vľavo*

## 10. Komplementárne projektové zámery

Identifikujte pripravované, predložené alebo už implementované projektové zámery, ktoré by podporili efekty definované realizáciou predkladaného projektového zámeru.

### Komplementárny projektový zámer 1

<b>Názov komplementárneho projektového zámeru</b>	Zvýšenie mestskej mobility budovaním siete cyklistickej infraštruktúry v Trenčíne: Modernizácia mestských cyklotrás za účelom zvýšenia bezpečnosti
<b>Stav projektového zámeru (v zásobníku/pripravovaný)</b>	v realizácii

### Komplementárny projektový zámer 2

<b>Názov komplementárneho projektového zámeru</b>	
<b>Stav projektového zámeru (v zásobníku/pripravovaný)</b>	

### Komplementárny projektový zámer 3

<b>Názov komplementárneho projektového zámeru</b>	
<b>Stav projektového zámeru (v zásobníku/pripravovaný)</b>	

pre zobrazenie voľných riadkov pre ďalších 10 komplementárnych projektových zámerov stlačte tlačidlo "+" vľavo

## 11. Iné údaje (ak relevantné)

napr. riziká projektového zámeru, resp. ďalšie údaje týkajúce sa projektového zámeru.



## 12. Čestné vyhlásenie

Ja, dolupodpísaný žiadateľ (štatutárny orgán žiadateľa) čestne vyhlasujem, že:

- všetky informácie obsiahnuté v projektovom zámere sú úplné, pravdivé a zabezpečím finančné prostriedky na spolufinancovanie projektového zámeru tak, aby nebola ohrozená jeho implementácia,
- na oprávnené výdavky uvedené v projektovom zámere nežiadam o inú pomoc, resp. požadovanie inej pomoci je v súlade s pravidlami kumulácie ustanovenými v príslušných právnych predpisov poskytovania štátnej pomoci a na tieto výdavky v minulosti nebol poskytnutý príspevok z verejných prostriedkov ani z Recyklačného fondu,
- som si vedomý skutočnosti, že na NFP nie je právny nárok,
- som si vedomý zodpovednosti za predloženie úplných a správnych údajov, pričom beriem na vedomie, že preukázanie opaku je spojené s rizikom možných následkov v rámci konania o žiadosti o NFP a/alebo implementácie projektového zámeru (napr. možnosť mimoriadneho ukončenia zmluvného vzťahu, vznik neoprávnených výdavkov).

Zaväzujem sa bezodkladne písomne informovať poskytovateľa o všetkých zmenách, ktoré sa týkajú uvedených údajov a skutočností. Súhlasím so správou, spracovaním a uchovávaním všetkých uvedených osobných údajov.

<b>Miesto podpisu</b>	<b>Trenčín</b>
<b>Dátum podpisu</b>	<b>DD.MM.YYYY</b>
<b>Titul, meno a priezvisko štatutárneho orgánu</b>	<b>Mgr. Richard Rybníček</b>
<b>Subjekt</b>	Mesto Trenčín
<b>Podpis</b>	

Integrovaná územná stratégia Mestskej funkčnej oblasti TRENČÍN do roku 2029  
"Životaschopná aglomerácia Trenčín SiTy "

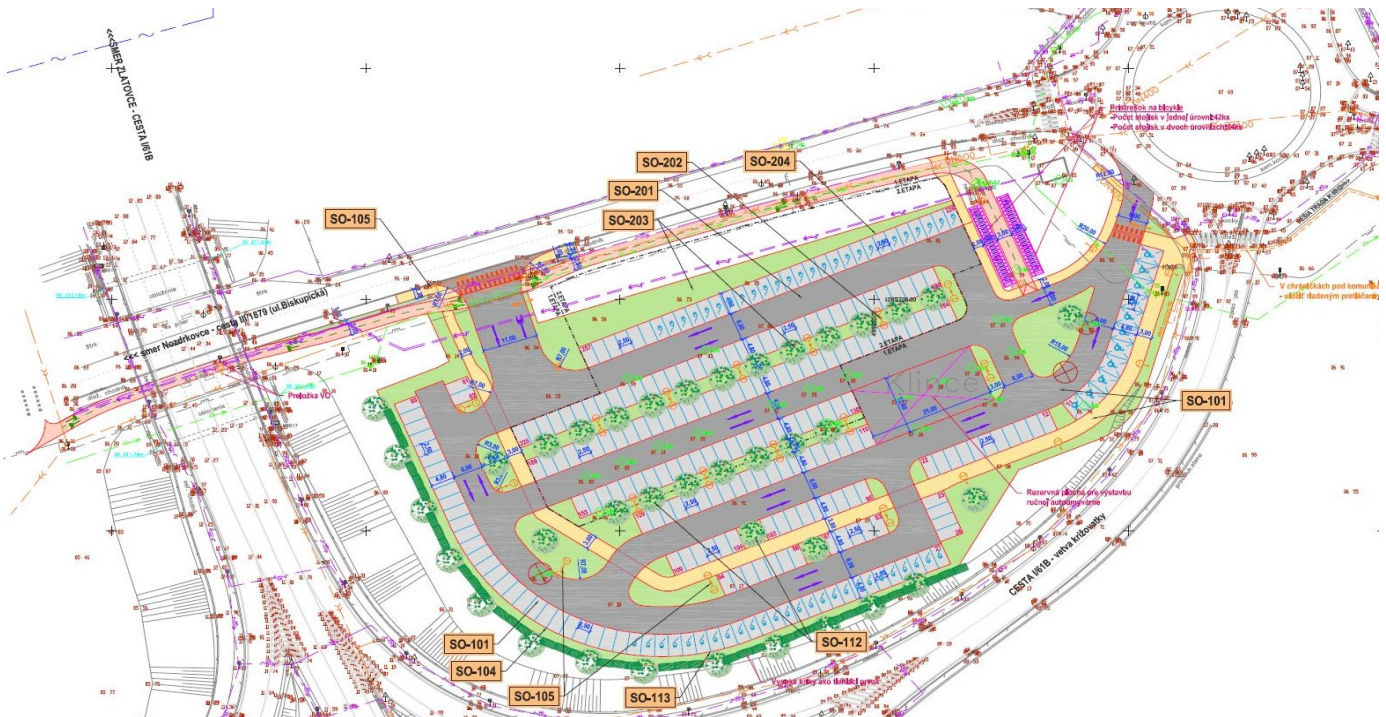
# PROJEKTOVÝ ZÁMER NAVRHOVANÝ NA ZARADENIE DO INTEGROVANEJ ÚZEMNEJ INVESTÍCIE

Názov projektového zámeru:

Rýchla, integrovaná a univerzálna verejná doprava  
s efektívnymi cestami automobilom bez zvyšovania  
dopytu

Názov projektovej aktivity:

Záchytné parkovisko Biskupice



§ 24 Zákona č. 121/2022 Z. z. o príspevkoch z fondov Európskej únie a o zmene a doplnení niektorých zákonov

## 1. Identifikácia žiadateľa

Názov	Mesto Trenčín
IČO	00312037

### Kontaktné údaje:

Meno a priezvisko kontaktnej osoby	Ing. Milan Ovseník
Adresa	Mierové nám. 1/2, 911 64
Email	<a href="mailto:milan.ovsenik@trencin.sk">milan.ovsenik@trencin.sk</a>
Telefónne číslo	

## 2. Identifikácia partnera

### Partner 1

Názov	-
IČO	-

### Kontaktné údaje:

Meno a priezvisko kontaktnej osoby	
Adresa	
Email	
Telefónne číslo	

pre zobrazenie voľných riadkov pre ďalších 5 partnerov stlačte tlačidlo "+" vľavo

## 3. Základná identifikácia projektového zámeru

Názov projektového zámeru	Záchytné parkovisko Biskupice
Príslušný politický cieľ	CP 2 - Prechod z ekologickejšieho, nízkouhlíkového hospodárstva na hospodárstvo s nulovou bilanciou uhlíka a odolnú Európu vďaka presadzovaniu čistej a spravodlivej energetickej transformácie, zelených a modrých investícií, obehového hospodárstva, zmierňovania zmeny klímy a adaptácie na ňu, predchádzania rizikám a ich riadenia a udržateľnej mestskej mobility
Príslušný špecifický cieľ	RSO2.8 Podpora udržateľnej multimodálnej mestskej mobility ako súčasť prechodu na hospodárstvo s nulovou bilanciou uhlíka
Príslušná priorita Integrovannej územnej stratégie	
Príslušný špecifický cieľ Integrovannej územnej stratégie	
Príslušná priorita špecifickej časti IÚS pre SPR resp. UMR	1. Udržateľná multimodálna mestská mobilita MFO Trenčín

<b>Príslušný špecifický cieľ špecifickej časti IÚS pre SPR resp. UMR</b>	<i>1.1. Menej áut, viac miesta pre život</i>
<b>Zdôvodnenie realizácie projektového zámeru vybraným žiadateľom</b>	<i>Projektový zámer je súčasťou dlhodobu pripravovanej koncepcie mesta Trenčín. Je pevne zakotvený vo všetkých rozvojových strategických dokumentoch mesta Trenčín (v pripravovanom Programe hospodárskeho a sociálneho rozvoja mesta Trenčín na roky 2023 - 2029 s výhľadom do roku 2050, Integrovaná územná stratégia "Životaschopný Trenčín SiTy", Plán udržateľnej mestskej mobility ). Uvedený PZ je v súlade s platným Územným plánom mesta Trenčín v znení zmien a doplnkov č. 7.</i>
<b>Zdôvodnenie realizácie projektového zámeru vybraným partnerom</b>	<i>Uveďte dôvody pre výber partnerov (ekonomickí, sociálni, profesijní...).</i>

## 4. Miesto realizácie projektového zámeru

<b>Vyšší územný celok</b>	<b>Trenčiansky samosprávny kraj</b>
<b>Miesto realizácie 1</b>	
<b>Okres</b>	<b>Trenčín</b>
<b>Obec</b>	<b>Trenčín</b>
<b>Ulica</b>	<b>Biskupická</b>
<b>Súpisné a orientačné číslo</b>	
<b>PSC</b>	<b>91101</b>
<b>Príslušné územie Udržateľného mestského rozvoja (ak relevantné)</b>	<b>MFO Trenčín</b>
<b>Príslušné územie Strategicko – plánovacieho regiónu (ak relevantné)</b>	
<b>Miesto realizácie 2</b>	
<b>Okres</b>	
<b>Obec</b>	
<b>Ulica</b>	
<b>Súpisné a orientačné číslo</b>	
<b>PSC</b>	
<b>Príslušné územie Udržateľného mestského rozvoja (ak relevantné)</b>	
<b>Príslušné územie Strategicko – plánovacieho regiónu (ak relevantné)</b>	
<b>Miesto realizácie 3</b>	
<b>Okres</b>	
<b>Obec</b>	
<b>Ulica</b>	
<b>Súpisné a orientačné číslo</b>	
<b>PSC</b>	
<b>Príslušné územie Udržateľného mestského rozvoja (ak relevantné)</b>	
<b>Príslušné územie Strategicko – plánovacieho regiónu (ak relevantné)</b>	

pre zobrazenie voľných riadkov pre ďalších 10 miest realizácie stlačte tlačidlo "+" vľavo

pre zobrazenie voľných riadkov pre ďalších 25 miest realizácie stlačte tlačidlo "+" vľavo

## 5. Priorizácia projektu v rámci regiónu

Žiadateľ uvedie na základe akého dokumentu (napr. v rámci PHRSR, IÚS, UMR, resp. z iných strategických dokumentov v rámci regiónu a pod.) je uvedený projekt prioritizovaný v regióne, pričom tiež popíše hlavné dôvody jeho prioritizácie pred inými projektmi. Žiadateľ popíše prínosy projektu v rámci regiónu (vo väzbe na zameranie a charakter aktivít projektu a ich dopad k napĺňaniu priorít regiónu).

Realizácia projektu Záchytného parkoviska s bikesharingom Biskupice rieši potrebu vybudovania záchytného parkoviska na juhozápadnom okraji mesta. Situované je vedľa hlavnej prístupovej trasy z diaľnice, vedúcej premostením cez Váh do Dolného mesta. Táto trasa je využívaná prichádzajúcimi vozidlami v smere z diaľnice D1 (od Bratislavy aj Žiliny), v smere od Nového Mesta nad Váhom po ceste I/61 a umožňuje prístup aj pre vozidlá od Bánoviec nad Bebravou po ceste I/9 a II/507. Jedná sa o prístupové komunikácie z viacerých smerov, s vysokým podielom cieľovej dopravy. Potreba budovania takéhoto parkoviska vyplynula z Plánu udržateľnej mobility mesta Trenčín (na základe dopravného modelovania), je súčasťou PHRSR mesta Trenčín na roky 2023 - 2029 s výhľadom do roku 2025 ako priorita 2.1.3.2 Záchytné parkoviská "Zaparkuj a jazdi". Tento projekt je súčasťou navrhovanej IÚS MFO Trenčín. Prínosom projektu je zachytávanie áut návštevníkov mesta Trenčín prichádzajúcich zo smeru Nové mesto, Bánovce nad Bebravou (za prácou, školou, kultúrno-spoločenským dianím a pod.) a tým odľahčenie parkovísk v centre mesta. Návštevníci pokračujú ďalej za svojím cieľom verejnou osobnou dopravou, alebo bicyklom, či elektrokolobežkami.

Ako bude projekt prispievať na realizáciu ďalších nadväzujúcich investícií v regióne. Ako je riešená účelnosť projektu pre región a jeho prínos pre cieľové skupiny projektu.

Zmyslom projektu je odľahčenie dopravy v centre mesta, poskytnutie najmä návštevníkom mesta z obcí jeho MFO možnosť pohodlne parkovať a prestúpiť na iný typ dopravy smerom za cieľom svojho záujmu (najmä VOD, elektrokolobežky, bicykle). Volia tak ekologickejšiu formu dopravy do centra mesta. Zároveň zmenou dopravného správania sa znížia emisie v meste a zároveň sa odľahčí doprava priamo v centre.

## 6. Popis projektového zámeru

### Popis východiskovej situácie

V súčasnosti na vstupe do mesta z juhu neexistuje možnosť zaparkovať osobné motorové vozidlo a pokračovať ďalej za svojím cieľom do centra ekologickou formou dopravy. Jediná možnosť je parkovanie pri okolitých obchodných centrách, ale to v zásade nerieši ďalší spôsob prepravy. V realizovanom území sa nachádza vhodná plocha, ktorá nie je inak využiteľná a vytvorenie záchytného parkoviska je vhodným riešením jej využitia. V danom území existuje napojenie na cyklistické komunikácie ako aj dostupnosť k linkám verejnej osobnej dopravy.

### Ciele projektového zámeru

Cieľ 1	Vytvorenie záchytného parkoviska v meste Trenčín v smere od juhozápadu
--------	--

<b>Cieľ 2</b>	<b>Umožnenie prestupu z individuálnej automobilovej dopravy na ekologickejšiu formu dopravy (VOD, elektrokolobežky, bicykle)</b>
<b>Cieľ 3</b>	<b>Zníženie množstva emisií prechodom na ekologickejšiu formu dopravy</b>

<b>Udržateľnosť aktivít projektu po skončení realizácie projektu</b>
Mesto Trenčín ako stabilná jednotka samosprávy bude po realizácii projektu zodpovedné za financovanie udržateľnosti výstupov projektu v rámci svojich kompetencií. Starostlivosť o zeleň, mobiliár a údržbu verejného priestranstva bude mať na starosti organizácia Mestské hospodárstvo a správa lesov, m.r.o. ako mestská rozpočtová organizácia. Starostlivosť o parkoviská a miestne komunikácie bude vykonávaná dodávateľsky.

<b>Administratívna, odborná a prevádzková kapacita žiadateľa na riadenie</b>
Žiadateľ (mesto Trenčín) disponuje skúseným projektovým tímom. Prípravu investície zabezpečí investičné oddelenie mesta, realizáciu bude realizovať spoločnosť, ktorá vzíde z verejného obstarávania, rovnako ako aj stavebný dozor. Podanie žiadosti o NFP, riadenie a implementáciu projektu budú zabezpečovať projektový manažéri z kancelárie prednostu MsÚ Trenčín, ktorí impletovali viac ako 20 projektov financovaných z NFP. Mesto Trenčín má personálne aj technické kapacity, ktoré sú interne schopné zabezpečiť realizáciu celého projektu.

<b>Súčasný stav rozpracovanosti projektového zámeru (uved'te napr. stav prípravy stavebnej)</b>
V súčasnosti je spracovaná dokumentácia pre územné rozhodnutie, prebieha príprava dokumentácie pre stavebné povolenie a zároveň sa rozbieha vysporiadanie pozemkou pod budúcou stavbou záchytného parkoviska

## 7. Návrh aktivít a harmonogramu realizácie projektového zámeru

<b>Aktivita 1</b>	
<b>Názov aktivity</b>	<b>Výstavba záchytného parkoviska Biskupice</b>
<b>Začiatok realizácie</b>	
<b>Koniec realizácie</b>	

<b>Aktivita 2</b>	
<b>Názov aktivity</b>	
<b>Začiatok realizácie</b>	
<b>Koniec realizácie</b>	

<b>Aktivita 3</b>	
<b>Názov aktivity</b>	
<b>Začiatok realizácie</b>	
<b>Koniec realizácie</b>	

### Príspevok navrhovaného projektu k príslušným politickým cieľom

Uvedený projekt je v súlade s Programom Slovensko. V rámci CP 2 - Prechod z ekologickejšieho, nízkouhlíkového hospodárstva na hospodárstvo s nulovou bilanciou uhlíka a odolnú Európu vďaka presadzovaniu čistej a spravodlivej energetickej transformácie, zelených a modrých investícií, obehového hospodárstva, zmierňovania zmeny klímy a adaptácie na ňu, predchádzania rizikám a ich riadenia a udržateľnej mestskej mobility prispieva prechodom z individuálnej osobnej dopravy na ekologickejšiu formu dopravy, čím napĺňa charakter udržateľnej mestskej mobility (RSO2.8 Podpora udržateľnej multimodálnej mestskej mobility ako súčasť prechodu na hospodárstvo s nulovou bilanciou uhlíka )

### Spôsob realizácie aktivít projektu

Projekt sa bude realizovať vybudovaním záchytného parkoviska typu P + R (Zaparkuj a jazdi), na ktorom bude vytvorených 129 parkovacích miest (dlhodobých). Z nich budú 4% vyhradené pre ZŤP a 20% bude stavebne pripravených na osadenie nabíjacích staníc pre elektromobily. Všetky navrhované parkovacie miesta budú navrhnuté pre osobné motorové vozidlá podskupiny O2. Šírka parkovacích státí bude min. 2,5 m. Parkovacie miesta pre osoby ZŤP budú šírky 3,5 m. Dĺžka parkovacích miest bude 4,8 m s možnosťou presahu vozidla do zelene.

Protiľahlé miesta budú oddelené deliacim pásom zelene, prípadne chodníko v šírke 3,0 m. Deliaci pás umožňuje previs vozidiel. Parkoviskové komunikácie budú navrhnuté s povrchom z asfaltového betónu. Použitá bude obrusná vrstva z modifikovanej asfaltovej zmesi. Parkovacie stáčia budú s vozovkou z drenážnej zámkovej dlažby. Skladba vozovky bude umožňovať priesak povrchových vôd celým prierezom vozovky až do nezámrznej hĺbky. Na úrovni pláne vozovky budú vykonané opatrenia na zaručené odvedenie priesakových vôd mimo plochy vozovky a zabezpečenie únosnosti pláne počas celej doby životnosti vozovky. V rámci parkoviska bude osadený aj cykloprístrešok na väčší počet zdieľaných bicyklov a kolobežiek, aby bolo možné využiť pri prestupe tento typ dopravy. Projekt tak výraznou mierou prispieva jednak k udržateľnej mestskej doprave ako aj v adaptačných opatreniach na zmenu klímy (zeleň, dažďové záhrady). Cyklistické prístrešky sú napojené na sieť cyklistických komunikácií.

### Finančná a ekonomická stránka projektu

Žiadateľ popíše:

- obsahovú/vecnú stránku jednotlivých výdavkov na všetkých úrovniach rozpočtu,
- aké nástroje využil na overenie hospodárnosti a efektívnosti navrhovaných výdavkov,
- akým spôsobom bude zabezpečená finančná udržateľnosť projektu po jeho ukončení a počas celého obdobia udržateľnosti.

## 8. Merateľné ukazovatele

Ukazovateľ 1

Názov ukazovateľa

Merná jednotka

Počiatočná hodnota



<b>Cieľová hodnota</b>	
------------------------	--

#### Ukazovateľ 2

<b>Názov ukazovateľa</b>	
<b>Merná jednotka</b>	
<b>Počiatočná hodnota</b>	
<b>Cieľová hodnota</b>	

#### Ukazovateľ 3

<b>Názov ukazovateľa</b>	
<b>Merná jednotka</b>	
<b>Počiatočná hodnota</b>	
<b>Cieľová hodnota</b>	

pre zobrazenie voľných riadkov pre ďalších 10 ukazovateľov stlačte tlačidlo "+" vľavo

## 9. Rozpočet projektového zámeru

### Rozpočet žiadateľa (celkové oprávnené výdavky)

#### Výdavky 1

<b>Názov skupiny výdavkov</b>	<b>Stavby</b>	
<b>Suma (EUR)</b>		1 250 000,00

**Výdavky 2**

Názov skupiny výdavkov	
------------------------	--

Suma (EUR)	
------------	--

**Výdavky 3**

Názov skupiny výdavkov	
------------------------	--

Suma (EUR)	
------------	--

*pre zobrazenie voľných riadkov pre ďalších 15 skupín výdavkov stlačte tlačidlo "+" vľavo*

Celkom za žiadateľa (EUR)	
---------------------------	--

	1 250 000,00
--	--------------

**Rozpočet Partnera 1****(celkové oprávnené****výdavky)****Výdavky 1**

Názov skupiny výdavkov	
------------------------	--

Suma (EUR)	
------------	--

**Výdavky 2**

Názov skupiny výdavkov	
------------------------	--

Suma (EUR)	
------------	--

**Výdavky 3**

Názov skupiny výdavkov	
------------------------	--

Suma (EUR)	
------------	--

*pre zobrazenie voľných riadkov pre ďalších 15 skupín výdavkov stlačte tlačidlo "+" vľavo*

Celkom za partnera (EUR)	
--------------------------	--

	0,00
--	------

*pre zobrazenie voľných riadkov pre skupiny výdavkov ďalších partnerov (Partner 2 a viac) stlačte tlačidlo "+" vľavo*

## 10. Komplementárne projektové zámery

Identifikujte pripravované, predložené alebo už implementované projektové zámery, ktoré by podporili efekty definované realizáciou predkladaného projektového zámeru.

### Komplementárny projektový zámer 1

<b>Názov komplementárneho projektového zámeru</b>	Zvýšenie mestskej mobility budovaním siete cyklistickej infraštruktúry v Trenčíne: Trasa C - ul. Karpatská
<b>Stav projektového zámeru (v zásobníku/pripravovaný)</b>	realizovaný

### Komplementárny projektový zámer 2

<b>Názov komplementárneho projektového zámeru</b>	
<b>Stav projektového zámeru (v zásobníku/pripravovaný)</b>	

### Komplementárny projektový zámer 3

<b>Názov komplementárneho projektového zámeru</b>	
<b>Stav projektového zámeru (v zásobníku/pripravovaný)</b>	

pre zobrazenie voľných riadkov pre ďalších 10 komplementárnych projektových zámerov stlačte tlačidlo "+" vľavo

## 11. Iné údaje (ak relevantné)

napr. riziká projektového zámeru, resp. ďalšie údaje týkajúce sa projektového zámeru.

## 12. Čestné vyhlásenie

Ja, dolupodpísaný žiadateľ (štatutárny orgán žiadateľa) čestne vyhlasujem, že:

- všetky informácie obsiahnuté v projektovom zámere sú úplné, pravdivé a správne,
- zabezpečím finančné prostriedky na spolufinancovanie projektového zámeru tak, aby nebola ohrozená jeho implementácia,
- na oprávnené výdavky uvedené v projektovom zámere nežiadam o inú pomoc, resp. požadovanie inej pomoci je v súlade s pravidlami kumulácie ustanovenými v príslušných právnych predpisov poskytovania štátnej pomoci a na tieto výdavky v minulosti nebol poskytnutý príspevok z verejných prostriedkov ani z Recyklačného fondu,
- som si vedomý skutočnosti, že na NFP nie je právny nárok,
- som si vedomý zodpovednosti za predloženie úplných a správnych údajov, pričom beriem na vedomie, že preukázanie opaku je spojené s rizikom možných následkov v rámci konania o žiadosti o NFP a/alebo implementácie projektového zámeru (napr. možnosť mimoriadneho ukončenia zmluvného vzťahu, vznik neoprávnených výdavkov).

Zaväzujem sa bezodkladne písomne informovať poskytovateľa o všetkých zmenách, ktoré sa týkajú uvedených údajov a skutočností. Súhlasím so správou, spracovaním a uchovávaním všetkých uvedených osobných údajov.

<b>Miesto podpisu</b>	<b>Trenčín</b>
<b>Dátum podpisu</b>	<b>DD.MM.YYYY</b>
<b>Titul, meno a priezvisko štatutárneho orgánu</b>	<b>Mgr. Richard Rybníček</b>
<b>Subjekt</b>	Mesto Trenčín
<b>Podpis</b>	

# PROJEKTOVÝ ZÁMER

## INTEGROVANEJ ÚZEMNEJ INVESTÍCIE

*Park v prírode alúvia Orechovského potoka*

### 1. Identifikácia žiadateľa

Názov žiadateľa	Mesto Trenčín	IČO	00312037
-----------------	---------------	-----	----------

#### Kontaktné údaje:

Sídlo žiadateľa	Mierové nám. 1/2 , 911 64 Trenčín
Právna forma žiadateľa	Obec (obecný úrad), mesto (mestský úrad)
Štatutárny orgán žiadateľa	Mgr. Richard Rybníček, primátor
Kontaktná osoba	Ing. Milan Ovseník
Email	<a href="mailto:milan.ovsenik@trencin.sk">milan.ovsenik@trencin.sk</a>
Telefónne číslo	+421 910 504 017

### 2. Identifikácia partnera

#### Partner 1

Názov partnera		IČO	
----------------	--	-----	--

#### Kontaktné údaje:

<b>Sídlo partnera</b>	
<b>Právna forma partnera</b>	Vyberte položku.
<b>Štatutárny orgán partnera</b>	<i>Uvedie sa meno a priezvisko štatutárneho zástupcu.</i>
<b>Kontaktná osoba</b>	<i>Uvedie sa meno, priezvisko, e-mailová adresa a telefónne číslo osoby, s ktorou poskytovateľ bude komunikovať v procese posudzovania PZ.</i>
<b>Email</b>	
<b>Telefónne číslo</b>	

#### Partner N

<b>Názov partnera</b>		<b>IČO</b>	
-----------------------	--	------------	--

#### Kontaktné údaje:

<b>Sídlo partnera</b>	
<b>Právna forma</b>	Vyberte položku.
<b>Štatutárny orgán</b>	
<b>Kontaktná osoba</b>	
<b>Email</b>	
<b>Telefónne číslo</b>	

## 3. Miesto realizácie projektového zámeru

<b>Vyšší územný celok</b>	Trenčiansky samosprávny kraj
---------------------------	------------------------------

#### Miesto realizácie 1

<b>Okres</b>	Trenčín
<b>Obec</b>	Trenčín
<b>Ulica (ak relevantné)</b>	Trenčín, časť Orechové
<b>Súpisné a orientačné číslo (ak relevantné)</b>	Realizácia sa uskutoční na parcele registra C č. 659/1 v K.Ú Orechové, obec Trenčín
<b>PSC</b>	911 01

<b>Príslušné územie UMR (ak relevantné)</b>	Mestská funkčná oblasť Trenčín
<b>Príslušné územie SPR (ak relevantné)</b>	

#### Miesto realizácie N

<b>Okres</b>	
<b>Obec</b>	
<b>Ulica (ak relevantné)</b>	
<b>Súpisné a orientačné číslo (ak relevantné)</b>	
<b>PSC</b>	
<b>Príslušné územie UMR (ak relevantné)</b>	Vyberte položku.
<b>Príslušné územie SPR (ak relevantné)</b>	

## 4. Základná identifikácia projektového zámeru

<b>Názov PZ</b>	Park v prírode alúvia Orechovského potoka
<b>Integrácia projektov v rámci IÚI</b>	
<p><i>Žiadateľ popíše spôsob integrácie navrhovaných opatrení v IÚI, a to z vecného, časového, organizačného aj finančného hľadiska.</i></p> <p>V zmysle rozhodnutí centrálnej vlády po schválení Európskou komisiou sa v programovom období 2021-2027 na podporu integrovaného územného rozvoja - udržateľného mestského rozvoja aplikuje nástroj „integrované územné investície“.</p>	

Na základe Jednotného metodického rámca pre prípravu integrovaných územných stratégií a integrovaných územných investícií v Slovenskej republike v programovom období 2021 – 2027 boli MIRRI SR ako RO Programu Slovensko na roky 2021-2027 identifikované oprávnené typy aktivít Programu Slovensko v rozhodovacej kompetencii Kooperačnej rady UMR.

Jednou zo 4 IÚI je priorita, ktorá je v IÚS MFO Trenčín označená ako **P2 – Zdravá aglomerácia Trenčín pripravená na očakávané dopady klimatickej zmeny, reaguje na ne adekvátnymi adaptačnými opatreniami a súčasne znižuje dopady svojej činnosti na klímu**, ktorou budú primárne napĺňané opatrenie Programu Slovensko č. 2.7.4 a 2.4.1 a sekundárne bude ovplyvňovať opatrenia 5.1.4, 5.1.6, 2.8.2.

Priorita sa zameriava na zdravé sídelné prostredie aglomerácie pre kvalitný život a implementáciu Stratégie adaptability mesta Trenčín na klimatickú zmenu (STRADAKL), ktoré budú realizované účinnými adaptačnými opatreniami aj v sektore sídelného prostredia, spojenými s vodným hospodárstvom a vodným režimom v krajine, s biodiverzitou a ekosystémami a starostlivosťou o zdravie ľudu definovanými kľúčovými a doplnkovými projektovými aktivitami prostredníctvom individuálnych projektov.

V rámci tejto priority majú vzniknúť bezpečné, susedské, zdieľané a zelené ulice a verejné priestory ako adaptačné opatrenia reagujúce na zmenu klímy, ochranu pred mimoriadnymi udalosťami spojenými so zmenou klímy a znižovanie rizika katastrof. V rámci tejto priority majú vzniknúť a revitalizovať sa prírodné a poloprírodné parky, ktoré majú slúžiť obyvateľom a návštevníkom mesta nie len na oddych a relax, ale môžu byť priestorom pre aktívne trávenie voľného času prostredníctvom športových aktivít, alebo kultúrnych podujatí.

Park v prírode alúvia Orechovského potoka v meste Trenčín bude slúžiť širokej verejnosti na rekreačné vyžitie, s doplnkovou športovou a kultúrnou funkciou. Zároveň zvýši atraktivitu daného územia čím prispeje k zlepšeniu potenciálu v oblasti cestovného ruchu a takisto bude slúžiť na edukáciu návštevníkov parku.

Realizáciou tohto projektu dôjde k:

- zvýšeniu biodiverzity – zmena existujúcej plochy na územie s pestrou štruktúrou, zlepšenie podmienok pre život, rozmnožovanie a migráciu bioty
- zvýšeniu ekosystémovej diverzity, ekologickej stability celého územia
- obnove retenčnej schopnosti územia – prerušenie dráh povrchového odtoku členitejšou štruktúrou povrchu, zvýšenie rozsahu zatienených plôch, posilnenie bio retenčného potenciálu územia (koreňové systémy, výsadby, lúčne porasty a pod.)
- vytvorenie rekreačného zázemia rešpektujúceho ekologické požiadavky na tento priestor ako vhodnej lokálnej klimatickej zóne nenáchyľnej k zmene charakterizovanej vyššími teplotami vzduchu oproti svojmu okoliu a vysokou zastavanosťou územia v tzv. tepelných ostrovoch
- zlepšenie kvality životného prostredia pre obyvateľstvo – využívanie ekosystémových služieb územia, náučné, rekreačné a relaxačné funkcie
- využitie recyklovaných materiálov pre komunikácie, sedenie a drobnú architektúru
- inštalácia osvetlenia zo solárnych zdrojov

Projektový zámer vecne a časovo nadväzuje na existujúce investície mesta Trenčín ale aj Trenčianskeho samosprávneho kraja (najmä cyklotrasy). Tento projektový zámer priamo nadväzuje na iný projekt a to konkrétne na projekt Zelený most (ulica) – Fiesta nakoľko z telesa



**Identifikácia s Programom Slovensko 2021 – 2027:**

<b>Priorita</b>	2P2 Životné prostredie
<b>Špecifický cieľ</b>	RSO 2.7 Posilnenie ochrany a zachovania prírody, biodiverzity a zelenej infraštruktúry, a to aj v mestských oblastiach, a zníženia všetkých foriem znečistenia
<b>Fond</b>	EFRR
<b>Kategória regiónu</b>	MRR
<b>Opatrenie</b>	2.7.4 Podpora budovania prvkov zelenej a modrej infraštruktúry v obciach a mestách

*Žiadateľ popíše súlad s opatrením Programu Slovensko 2021 – 2027*

Projekt svojimi aktivitami a výstupmi je v súlade s Programom Slovensko, v celi politiky 2 je v súlade s prioritou 2P2 Životné prostredie a špecifickým cieľom RSO2.7 Posilnenie ochrany a zachovania prírody, biodiverzity a zelenej infraštruktúry, a to aj v mestských oblastiach, a zníženia všetkých foriem znečistenia. Táto investícia je v súlade s týmto opatrením a zameranie na revitalizáciu Alúvia Orechovského potoka v blízkosti centra mesta vytvorí atraktívny park v prírode, s krásnymi výhľadmi na hrad a historickú panorámu centra. V rámci navrhovaných aktivít dôjde k zachovaniu a podporení biodiverzity územia ako aj revitalizácie tohto priestoru, ktorý je čiastočne poznačený výstavbou nového železničného mosta.

Táto investícia je v súlade s týmto opatrením zameraná na posilnenie biodiverzity, zabezpečenie kvalitného životného prostredia pre obyvateľstvo v sídlach, ktoré má aj estetickú funkciu. Sekundárne bude ovplyvňovať opatrenia 5.1.4, 5.1.6 a 2.8.2.

## Súlad s legislatívou SR, so sektorovou národnou stratégiou a územnou stratégiou (ak relevantné)

*Popíšte súlad s relevantnou legislatívou SR a/alebo sektorovou národnou stratégiou a/alebo územnou stratégiou), resp. stratégiami a dokumentmi pre plnenie základných podmienok, ktoré sa vzťahujú na danú oblasť podpory*

Projektový zámer je súčasťou dlhodobu pripravovanej a realizovanej koncepcie rozvoja mesta Trenčín – Trenčín SiTy.

Je pevne zakotvený v základnom rozvojovom strategickom dokumente mesta Trenčín - Programe hospodárskeho a sociálneho rozvoja mesta Trenčín na roky 2023 - 2029 s výhľadom do roku 2050. Jeho priamy odraz nachádzame v Priorite 4.1 – Kľúčová infraštruktúra pre EHMK 2026, Opatrenie 4.1.1 Revitalizácia ulíc a verejných priestorov, Aktivita 4.1.1.7 Park v prírode alúvia Orechovského potoka.

Aj z tohto dôvodu odraz nachádzame v Integrovannej územnej stratégii Mestskej funkčnej oblasti Trenčín do roku 2029 "Životaschopná aglomerácia Trenčín SiTy, konkrétne v prioritě P2: Zdravé sídelné prostredie aglomerácie pre kvalitný život.

Uvedený PZ je v súlade s platným Územným plánom mesta Trenčín v znení zmien a doplnkov č. 1 – 7. projekt je takisto v širšom súlade so „Stratégiou adaptability mesta Trenčín na klimatickú zmenu“.

Riešené územie nezasahuje do žiadneho súčasného ani navrhovaného chráneného územia prírody, je však v priamom dotyku s nadregionálnym biokoridorom NRBK1 - Rieka Váh.

<b>Identifikácia s IÚS alebo IÚS UMR:</b>	Integrovaná územná stratégia Mestskej funkčnej oblasti Trenčín do roku 2029 "Životaschopná aglomerácia Trenčín SiTy
<b>Dátum schválenia IÚS radou partnerstva alebo IÚS UMR kooperačnou radou UMR</b>	13.12.2022
<b>Odkaz na zverejnený dokument na stránke VÚC alebo jadrového mesta</b>	<a href="https://trencin.sk/samosprava/udrzatelny-mestsky-rozvoj/programove-obdobia-2021-2027/">https://trencin.sk/samosprava/udrzatelny-mestsky-rozvoj/programove-obdobia-2021-2027/</a> <a href="https://trencin.sk/wp-content/uploads/2022/12/IUS-MFO-Trencin-verzia-3_november_2022_final_doplnena-1.pdf">https://trencin.sk/wp-content/uploads/2022/12/IUS-MFO-Trencin-verzia-3_november_2022_final_doplnena-1.pdf</a>
<b>Príslušný cieľ IÚS alebo IÚS UMR (prípadne PHRSR, ak totožné)</b>	ŠC2 IÚS MFO Trenčín
<b>Príslušná priorita IÚS alebo IÚS UMR (prípadne PHRSR, ak totožné)</b>	P2: Zdravé sídelné prostredie aglomerácie pre kvalitný život

## 5. Popis projektového zámeru

### Popis východiskovej situácie

*Žiadateľ popíše východiskovú situáciu a zdôvodní potrebu realizácie projektu. V tejto časti sa žiadateľ zameriava najmä na:*

*stručné informácie o svojej doterajšej činnosti v danej oblasti; (max. názvy 2 projektov)*

Mesto Trenčín ako jednotka územnej samosprávy sa snaží dlhodobu pretvárať nevyužívané, alebo zanedbané verejné priestory prostredníctvom ich revitalizácie. V rámci IROP v rokoch 2016 – 2023 mesto zrealizovalo 11 projektov revitalizácie vnútroblokov a verejných priestorov ako sú parky a stromoradia. Takisto v rámci vlastného rozpočtu mesto pravidelne revitalizuje parčíky, sídliskovú zeleň, vzrastlú zeleň, zeleň popri cestných komunikáciách a pod.

*východiskovú situáciu a zdôvodnenie realizácie projektu v dotknutom území;*

Riešené územie - Alúvium Orechovského potoka sa nachádza medzi ochrannou hrádzou a pravým brehom Váhu, ktorý je v súčasnosti využívaný ako verejné priestranstvo a ako plocha určená k individuálnemu oddychu pri vode a športové aktivity. Pozemok sa nachádza v inundačnom území rieky Váh na parcele registra 'C' č. 659/1 (k.ú. Orechové (872598), obec Trenčín, výmera parcely je 26 271 m<sup>2</sup>.

Alúvium v súčasnosti čiastočne funguje ako rekreačné územie. Breh Váhu je atraktívne miesto pre rybolov, v tejto lokalite sa pravidelne konávajú rybárske preteky – lov z existujúceho brehu bez špeciálnych nárokov. Nachádza sa tu workoutové ihrisko, ohnisko, prístrešok. V ďalšej časti je vysadené vrbové arborétum s náučným chodníkom z roku 2018. Toto je tvorené prírodným chodníkom a štrkovou záhradou s mobiliárom, solárnym osvetlením a hernými prvkami. V časti pri Orechovskom potoku je zátišie pri križi s mobiliárom. V časti alúvia sa nachádzajú oplotené pozemky na ktorých sa pasú kone.

Alúvium je v súčasnosti prístupné z jedného miesta a to hrádzu (respektíve popri hrádzi) zo severu, respektíve severozápadného smeru. Nie je veľmi frekventovane navštevované a to aj kvôli horšiemu prístupu a neexistencii priameho prístupu z centra mesta

Cieľom navrhovanej revitalizácie je z priestoru alúvia v blízkosti centra mesta vytvoriť atraktívny prírodný park, s krásnymi výhľadmi na hrad a historickú panorámu centra.

*identifikáciu potrieb (problémov) cieľových skupín, v prospech ktorých je projekt realizovaný;*

Projekt svojou realizáciou prispeje k vyššiemu využitiu nábrežia rieky Váh, skvalitní ponuku priestorov na aktívny oddych v centre mesta, vytvorí priestor na aktívne trávenie voľného času a stretávania sa ľudí.

Hlavnými prioritami predkladaného PZ revitalizácie územia na funkčnú zónu s rozšírením jej rekreačného potenciálu sú:

- zmena prírodného alúvia na rekreačné zázemie mesta v alúviu Váhu
- zachovanie prírodného bohatstva a jeho posilnenie spojené s edukačnou funkciou
- použitie ekologicky čistých a recyklovaných materiálov zodpovedajúcich požiadavkám správcu toku
- vytvorenie podmienok pre šport a rekreáciu všetkých vekových vrstiev
- vytvorenie komunikačnej siete v území a posilnenie komunikačných napojení z okolia
- dosiahnutie atraktivity priestoru architektonicky čistými a funkčne zaujímavými prvkami

Vzhľadom na charakter stavby – navrhovaného parku v prírode sa očakáva prevažne priaznivý vplyv na životné prostredie. Predpokladá sa zlepšenie nasledujúcich parametrov prostredia: zvýšenie biodiverzity – zmena existujúcej plochy na územie s pestrou štruktúrou, zlepšenie podmienok pre život, rozmnožovanie a migráciu bioty, zvýšenie ekosystémovej diverzity, ekologickej stability celého sledovaného územia, obnova retenčnej schopnosti územia – prerušenie dráh povrchového odtoku členitejšou štruktúrou povrchu, zvýšenie rozsahu zatienených plôch, posilnenie bio retenčného potenciálu územia (koreňové systémy, výsadby, lúčne porasty a pod. realizáciou projektu sa vytvorí rekreačné zázemie rešpektujúce ekologické požiadavky na tento priestor,lepší sa kvalita životného prostredia pre obyvateľstvo – využívanie ekosystémových služieb územia, náučné, rekreačné a

Navrhované ciele IÚI		
<b>Cieľ 1</b>	Zlepšenie kvality životného prostredia pre obyvateľstvo – vytvorením atraktívneho verejného priestoru pre obyvateľov a návštevníkov mesta Trenčín v parku v prírode alúvia Orechovského potoka využívaním ekosystémových služieb náučných, rekreačných a relaxačných funkcií revitalizovaného územia	
<b>Cieľ 2</b>	Zvýšenie biodiverzity, obnovy retenčnej schopnosti územia, udržanie lokálneho klimatického a zachovanie prírodných prvkov v urbánom území MFO Trenčín	
<b>Cieľ 3</b>		
Aktivita projektu		Zodpovednosť za aktivitu (žiadateľ/partner)
<b>Aktivita 1</b>	Revitalizácia parku v prírode alúvia Orechovského potoka- krajinná architektúra	žiadateľ
<b>Aktivita 2</b>	Rekreačná infraštruktúra a prvky drobnej architektúry	žiadateľ
<b>Aktivita 3</b>	Budovanie a rekonštrukcia spevnených plôch a terénne úpravy	žiadateľ
<b>Aktivita 4</b>	Výstavba verejného osvetlenia	žiadateľ
<b>Aktivita 5</b>	Podporné aktivity	žiadateľ

#### Stav pripravenosti projektového zámeru IÚI ak relevantné (t.j. investičný projekt)

3/6 - hotová dokumentácia pre stavebné povolenie

#### Plánovaný spôsob realizácie projektu IÚI v súlade s kritériami prijateľnosti projektu IÚI

*Žiadateľ popíše spôsob realizácie aktivít projektu. - popis aktivít projektu IÚI, spôsob ich realizácie, plánované technické a personálne zabezpečenie, ich uskutočniteľnosť, reálnosť a primeranosť; - dôvody pre výber partnerov (ekonomickí, sociálni, profesijní a iní);*

Revitalizácia územia je založená na architektonicko-krajinárskych úpravách existujúcej plochy a vychádza z vytvorenia komunikačnej siete, ktorá bude prepájať jednotlivé komponované zóny s rôznou funkčnou náplňou a využitím pre široké spektrum užívateľov a obyvateľov mesta Trenčín.

Celý projekt je na základe projektovej dokumentácie rozčlenený do štyroch stavebných objektov.

SO 01 - KRAJINNÁ ARCHITEKTÚRA

SO 02 - REKREAČNÁ INFRAŠTRUKTÚRA A PRVKY DROBNEJ ARCHITEKTÚRY

SO 03 – KOMUNIKÁCIE A SPEVNEJ PLOCHY

SO 04 – VEREJNÉ OSVETLENIE

Z doteraz dostupnej dokumentácie predpokladáme, že projekt rieši územie o celkovej výmere 26 271 m<sup>2</sup>, pričom celkom riešené plochy zelene – Krajinná architektúra tvoria 19 725 m<sup>2</sup> a celková spevnená plocha tvorí 3 746 m<sup>2</sup>. Uvedený údaj môže byť upravený v súlade s procesom povoľovania stavby a spracovania dokumentácie pre realizáciu stavby

### **Alúvium Váhu si má zachovať charakter pôvodného lužného lesa a lúk, ktoré budú kultivované pre rekreáciu, šport a oddych rôznych foriem.**

Na riešenom území tak vznikne **nový prírodný park s rozsiahlymi možnosťami využitia**. V rámci realizácie bude revitalizované územie rozdelené do niekoľko častí - workoutové ihrisko, ohnisko, tribúna/ihrisko, štrkovisko, centrum, divočina, cyklo, mobiliár. Fragmenty pôvodnej vegetácie - priestor medzi starým a novým železničným mostom obsahuje najväčšie množstvo vzrastlej vegetácie. V tejto časti sa nachádza arborétum, ktoré bude doplnené o priestranstvo pre inštalácie a umelecké prvky, drevené lávky a významné množstvo edukačných prvkov – informačné tabule, atypické zážitkové prvky a edukačné lávky. Lávky sú rozdelené do dvoch polôh - lúčny charakter a lesný charakter. Trasovanie lávok bude nadväzovať na štrkové komunikácie a samotné drevené lávky tak vytvoria malé okruhy. Jednou z najväčších plôch v riešenom území bude lúka. Táto plocha oddelí aktívnu časť parku (workout, ohnisko, ihrisko, terasy) od centra v okolí nového mostu.

Budú vytvorené pochôdzne, nášlapné prvky neformálneho charakteru. Severná časť riešeného územia ostane tiež prevažne v podobe lúky, ktorá spája lokalitu fitness- ohnisko – detské ihrisko a terasové sedenie. Sú to prírodné herné a rekreačné plochy s možnosťou osadenia mobilných zariadení ako bránky, siete, deky, ležadlá a koše na lopty atď.

Táto plocha bude založená po doplnení výživnej vrstvy ako pobytový športový trávnik a bude pravidelne kosená. Ostávajúce plochy, ktoré nebudú pochôdzne – štrkové, ostanú v **pôvodnej podobe lužných lúk**, ktoré navrhujeme dosiať zmesou adekvátnou pre lúčne spoločenstvo nivy Váhu a **ponechať na prirodzený vývoj bez kosenia**- tak medzi chodníkmi ako v časti s fragmentami pôvodnej vegetácie (medzi starým a novým železničným mostom).

Lúčne plochy budú ponechané v pôvodnom stave všade tam, kde to premena územia dovoľí, doplnené o vhodné výsevne zmesi pre suché štrkové stanovišťa. Vzniknuté lúky sa sústredia k menej frekventovaným polohám.

Pobytový športový trávnik založený na obohatenom podklade ako štrkový trávnik vznikne odborným postupom z vhodných zmesí v súvislej ploche medzi intenzívne využívanými pobytovými centrami ako workout- ohnisko- ihrisko- pobytová terasa.

Pôvodná lužná krajina na štrkových naplaveninách alúvia Váhu, priestorové rozmery, proporcionality územia a lužný charakter porastov predznamenal výber materiálov pre spevnené plochy: **prírodné materiály ako masívne drevo, štrk, štrkové trávniky, kultivovaný betón a betón v jeho už použitej recyklovanej forme**. Všetky materiály budú technicky navrhnuté tak, aby príp. zaplavenie alebo plaveniny počas vysokej vody nespôsobili ich deštrukciu a umožnili nenáročnú rekonštrukciu.

Súčasťou projektu bude aj 20 lúčnych verejného osvetlenia, tieto však vzhľadom na charakter projektu budú tvoriť solárne lampy so zabudovanou batériou. Lampy teda nebudú zapojené do elektrickej siete.

Žiadateľ (mesto Trenčín) disponuje skúseným projektovým tímom. Prípravu investície zabezpečí investičné oddelenie mesta, realizáciu bude realizovať spoločnosť, ktorá vzíde z verejného obstarávania, rovnako ako aj stavebný dozor. Podanie žiadosti o NFP, riadenie a implementáciu projektu budú zabezpečovať projektový manažéri z kancelárie prednostu MsÚ Trenčín, ktorí implementovali viac ako 20 projektov financovaných z NFP. Mesto Trenčín má personálne aj technické kapacity, ktoré sú interne schopné zabezpečiť realizáciu celého projektu.

### **Prínos IÚI pre územie**

*Žiadateľ a partneri popíšu prínosy projektu IÚI pre územie (celé územie VÚC alebo celé územie UMR alebo ucelená časť územia VÚC a UMR) a pre cieľové skupiny projektu (vo väzbe na zameranie a charakter aktivít projektu a ich dopad k napĺňaniu priorít regiónu) v nadväznosti na ciele projektu IÚI.*

Polo Park v prírode alúvia Orechovského potoka bude slúžiť širokej verejnosti na rekreačné vyžitie v meste Trenčín. Zároveň zvýši atraktivitu daného územia čím prispeje ku zvýšeniu cestovného ruchu a edukácie návštevníkov. Projekt svojou realizáciou prispeje k vyššiemu využitiu nábrežia rieky Váh, skvalitní ponuku priestorov na aktívny oddych v centre mesta, vytvorí priestor na aktívne trávenie voľného času a stretávania sa ľudí.

Realizácia projektu priamo nadväzuje na ďalšie pripravované, alebo už realizované projekty v regióne. Bude priamo prepojený s projektom Zelený most – ulica (fiesta) (dobudovaním lávky z mosta priamo do Alúvia - prepojenie s centrom mesta Trenčín). Projekt nadväzuje aj na sieť cyklotrás, ktoré boli vybudované z PO 2014 – 2020 a prepájajú toto územie so sídliskami, ale aj okolitými obcami (Zamarovce, Skalka nad Váhom, Nemšová).

### **Udržateľnosť aktivít IÚI po skončení realizácie projektu**

*Žiadateľ a partneri popíšu udržateľnosť projektu (napr. finančnú, inštitucionálnu, personálnu) po skončení jeho realizácie.*

Mesto Trenčín ako stabilná jednotka samosprávy bude po realizácii projektu zodpovedné za financovanie udržateľnosti výstupov projektu v rámci svojich kompetencií. Starostlivosť o zeleň, mobiliár a údržbu verejného priestranstva bude mať na starosti organizácia Mestské hospodárstvo a správa lesov, m.r.o. ako mestská rozpočtová organizácia. Financovanie starostlivosti o tento verejný priestor by bol zabezpečený z mestského rozpočtu z programu 10: Životné prostredie.

## **6. Plánované obdobie realizácie hlavných a podporných aktivít projektu IÚI**

**Názov aktivity 1: Revitalizácia parku v prírode alúvia Orechovského potoka – krajinná**

Začiatok realizácie	09/2024
Koniec realizácie	08/2025

Názov aktivity 2: Rekreačná infraštruktúra a prvky drobnej architektúry	
Začiatok realizácie	09/2024
Koniec realizácie	08/2025

Názov aktivity 3: Budovanie a rekonštrukcia spevnených plôch a terénne úpravy	
Začiatok realizácie	09/2024
Koniec realizácie	08/2025

Názov aktivity 4: Výstavba verejného osvetlenia	
Začiatok realizácie	09/2024
Koniec realizácie	08/2025

Názov aktivity 5: Podporné aktivity	
Začiatok realizácie	09/2024
Koniec realizácie	08/2025

## 7. Plánovaná hodnota merateľných ukazovateľov

Kód a názov merateľného ukazovateľa projektu	Typ merateľného ukazovateľa projektu	Aktivita projektu IÚI	Merná jednotka	Počiatočná hodnota	Cieľová hodnota
<i>PO058 – Zelená infraštruktúra podporovaná na iné účely ako adaptácia na zmenu klímy</i>	výstup	A 1-4	hektáre	0	1,9725

<i>PO159 - Počet realizovaných aktivít (technický merateľný ukazovateľ projektu)</i>	výstup	A 1-4	počet	0	4
<i>PR040 – Populácia, ktorá má prístup k novej alebo modernizovanej zelenej infraštruktúre</i>	výsledok	A 1-4	osoby	0	2 113

## 8. Indikatívny rozpočet IÚI

	P.č.	Názov skupiny výdavkov	Aktivita projektu IÚI	Celková suma (EUR)	Komentár (stručný popis položky)
<b>Rozpočet žiadateľa (celkové oprávnené výdavky)</b>	1	021 - Stavby	A1	532 389,19 €	Stavebné práce Revitalizácie Alúvia Orechovského potoka – krajinná architektúra
	2	021 - Stavby	A2	624 460,32 €	Stavebné práce - Rekreačná infraštruktúra a prvky drobnej architektúry
	3	021 - Stavby	A3	576 726,64 €	Stavebné práce - Budovanie a rekonštrukcia spevnených plôch a terénne úpravy
	4	021 - Stavby	A4	74 423,85 €	Stavebné práce – verejné osvetlenie
	5	021 - Stavby	A1 - A4	96 800,00	Projektová dokumentácia



	6	907 - Paušálna sadzba na nepriame výdavky	A5	95 200,00	Paušálna sadzba na nepriame výdavky projektu
	7	Vyberte položku.			
	<b>Celkom za žiadateľa</b>			<b>2 000 000,00 Eur</b>	
Rozpočet partnera (celkové oprávnené výdavky)	1	Vyberte položku.			
	2	Vyberte položku.			
	<i>n</i>	Vyberte položku.			
	<b>Celkom za partnera</b>			<b>0,00 Eur</b>	
<b>Rozpočet celkom</b>				<b>2 000 000,00 Eur</b>	

## 9. Komplementárne a synergické projektové zámery

P. č.	Názov komplementárneho alebo synergického PZ	Stav PZ (v zásobníku/pripravovaný/v realizácii/ukončený) ak relevantné
1	Zelený most – ulica (Fiesta)	<i>pripravovaný</i>
2	Na bicykli po stopách histórie	<i>ukončený</i>
3	Zvýšenie mestskej mobility budovaním siete cyklistickej infraštruktúry v Trenčíne: Vetva D - SO 05 Cyklotrasa, úsek ul. Ľ.Stárka	<i>ukončený</i>
4	Výstavba cestného mostu cez Ostrov do Orechového	<i>pripravovaný</i>

## 10. Iné informácie (ak relevantné)

Uved'te ďalšie údaje týkajúce sa projektového zámeru.

## 11. Čestné vyhlásenie

Ja, dolupodpísaný žiadateľ (štatutárny orgán žiadateľa alebo ním splnomocnená osoba) čestne vyhlasujem, že:

- všetky informácie obsiahnuté v PZ a všetkých jeho prílohách sú úplné, pravdivé a správne;
  - dodržím pri implementácii projektu horizontálne princípy zamerané na odstraňovanie nerovností a presadzovanie rovnosti žien a mužov, ako aj na boj proti diskriminácii na základe pohlavia, rasy alebo etnického pôvodu, náboženstva alebo viery, zdravotného postihnutia, veku alebo sexuálnej orientácie a zabezpečím prístupnosť v súlade s Dohovorom OSN o právach osôb so zdravotným postihnutím;
  - disponujem dostatočnými administratívnymi, odbornými a prevádzkovými kapacitami na riadenie a realizáciu projektu;
  - zabezpečím finančné prostriedky na spolufinancovanie PZ tak, aby nebola ohrozená jeho implementácia;
  - na oprávnené výdavky uvedené v PZ nežiadam o inú pomoc, resp. požadovanie inej pomoci je v súlade s pravidlami kumulácie ustanovenými v príslušných právnych predpisov poskytovania štátnej pomoci a na tieto výdavky v minulosti nebol poskytnutý príspevok z verejných prostriedkov ani z Recyklačného fondu;
  - som si vedomý skutočnosti, že na nenávratný finančný príspevok nie je právny nárok;
  - som si vedomý zodpovednosti za predloženie úplných a správnych údajov, pričom beriem na vedomie, že preukázanie opaku je spojené s rizikom možných následkov v rámci konania o ŽoNFP a/alebo implementácie PZ (napr. možnosť mimoriadneho ukončenia zmluvného vzťahu, vznik neoprávnených výdavkov);
- Zaväzujem sa bezodkladne písomne informovať poskytovateľa o všetkých zmenách, ktoré sa týkajú uvedených údajov a skutočností. Súhlasím so správou, spracovaním a uchovávaním všetkých uvedených osobných údajov.

Meno a priezvisko, titul štatutára alebo ním splnomocnenej osoby	Mgr. Richard Rybníček, primátor
Dátum podpisu	25. jún 2024
Miesto podpisu	Trenčín
Podpis	



## PROJEKTOVÝ ZÁMER INTEGROVANEJ ÚZEMNEJ INVESTÍCIE (IÚI<sup>1</sup>)

ID žiadosti	#ID	priradzuje gestor
-------------	-----	-------------------

### 1 Identifikácia Žiadateľa(ŕov)

#### 1.1 Žiadateľ č. 1

<b>Názov žiadateľa:</b>	#1.1.A	<b>Mesto Trenčín</b>		
Sídlo :	#1.1.B	Mierové námestie 2		
	#1.1.C	911 64 Trenčín		
IČO   DIČ   IČ DPH:	#1.1.D	00312037	2021079995	-
Právna forma:	#1.1.E	Obec (obecný úrad), mesto (mestský úrad), mestská časť (miestny úrad)		-
<b>Štatutárny orgán:</b>	#1.1.F	Rybničiek Richard, Mgr., primátor		
<b>Kontaktná osoba:</b>	#1.1.G	Latkóczyová Ivana, Ing., projektový manažér		
e-mail   telefón	#1.1.H	Ivana.latkoczyova@trencin.sk		+421 902 924 977

### 2 Identifikácia Partnera(rov)

#### 2.1 Partner č. 1

<b>Názov partnera:</b>	#2.1.A	<b>bez partnera</b>		
Sídlo :	#2.1.B	-		
	#2.1.C	-		
IČO   DIČ   IČ DPH:	#2.1.D	-	-	-
Právna forma:	#2.1.E	Vyberte položku.		-
<b>Štatutárny orgán:</b>	#2.1.F	-		
<b>Kontaktná osoba:</b>	#2.1.G	-		
e-mail   telefón	#2.1.H	-		-

<sup>1</sup> integrovaná územná investícia (ďalej len „IÚI“)

### 3 Miesto realizácie projektového zámeru IÚI (PZ IÚI<sup>2</sup>)

#### 3.1 Miesto realizácie č. 1

Obec/Mesto:	#3.1.A	911 64 Trenčín
Okres LAU 1 <sup>3</sup> :	#3.1.B	SK0229 Trenčín
Územie NUTS 3 <sup>4</sup> :	#3.1.C	SK022 Trenčiansky kraj

### 4 Základná identifikácia PZ IÚI

Názov PZ IÚI :	#4.0.0	<b>Inovácie verejných služieb SMART CITY</b>
----------------	--------	--

#### 4.1 Priradenie k programovej štruktúre Programu Slovensko 2021 – 2027

Priorita :	#4.1.A	1P1 Veda, výskum a inovácie
Špecifický cieľ :	#4.1.B	RSO 1.1 Rozvoj a rozšírenie výskumných a inovačných kapacít a využívania pokročilých technológií
Fond :	#4.1.C	EFRR
Kategória regiónu :	#4.1.D	MRR - menej rozvinutý región
Opatrenie :	#4.1.E	1.2.2 Podpora budovania inteligentných miest a regiónov

Priorita :	#4.2.A	5P1 Moderné regióny
Špecifický cieľ :	#4.2.B	RSO 5.1 Podpora integrovaného a inkluzívneho sociálneho, hospodárskeho a environmentálneho rozvoja, kultúry, prírodného dedičstva, udržateľného cestovného ruchu a bezpečnosti v mestských oblastiach
Fond :	#4.2.C	EFRR
Kategória regiónu :	#4.2.D	MRR - menej rozvinutý región
Opatrenie :	#4.2.E	5.1.3 Investície do bezpečného fyzického prostredia obcí, miest a regiónov

#### 4.2 Komplementarita a synergie PZ IÚI

Priradenie k územiu <sup>5</sup> :	#4.0.1	UMR Trenčín		
Identifikácia IÚS <sup>6</sup> alebo IÚS UMR :	#4.0.2	Integrovaná územná stratégia Mestskej funkčnej oblasti Trenčín do roku 2029 „Životaschopná aglomerácia Trenčín SiTy“		
Schválenie IÚS / IÚS UMR (kým   dátum   č. uznesenia):	#4.0.3	kooperačnou radou UMR	13.12.2022	2/2022
Odkaz na zverejnenie :	#4.0.4	<a href="https://trencin.sk/wp-content/uploads/2023/12/IUS-MFO-Trencin-">https://trencin.sk/wp-content/uploads/2023/12/IUS-MFO-Trencin-</a>		

<sup>2</sup> projektový zámer integrovanej územnej investície (ďalej len „PZ IÚI“)

<sup>3</sup> lokálna štatistická územná jednotka odpovedajúca pôvodnej NUTS 4 (okres)

<sup>4</sup> normalizovaná klasifikácia územných celkov na Slovensku podľa Eurostatu (ďalej len „SK-NUTS“)

<sup>5</sup> udržateľný mestský rozvoj (ďalej len „UMR“)

<sup>6</sup> integrovaná územná stratégia (ďalej len „IÚS“) myslí sa územia kraja, pokiaľ nie je uvedené IÚS UMR

		verzia-4-december_2023-1.pdf
Priorita IÚS / IÚS UMR : (prípadne PHRSR <sup>7</sup> , ak totožné)	#4.0.5	Priorita 3. Efektívne zhodnocovanie zdrojov aglomerácie
Cieľ IÚS / IÚS UMR : (prípadne PHRSR, ak totožné)	#4.0.6	Špecifický cieľ 3. IÚS MFO Trenčín: Využívanie výhod digitalizácie pre občanov, podniky a verejnú správu, budovanie SMART CITY a rozvoj zručností pre inteligentnú špecializáciu najmä v doméne Mobilita 21. storočia vrátane infraštruktúry pre zdieľanú ekonomiky
Súlady PZ IÚI s IÚS / IÚS UMR:	#4.0.7	Projekt je v súlade a prispieva k niekoľkým prioritám Integrovannej územnej stratégie MFO Trenčín. Projekt prispieva k nasledovným prioritám:  <b>Priorita 3: Efektívne zhodnocovanie zdrojov aglomerácie, Integrovaný balíček 3.1. Energetická efektívnosť, obehové hospodárstvo MFO, digitalizácia a inovácie, Projektové zámery:</b>  <b>3.1.3. Energetická efektívnosť verejných budov a využitie OZE</b> K uvedenému projektovému zámeru prispieva projekt formou budovania sústavy snímačov spotreby energií, ktoré budú osadené vo vybraných budovách mesta a umožnia monitorovanie energií a v prípade potreby upozornia na nadmerné úniky, resp. poruchy kompetentné osoby.  <b>3.1.2. Využívanie výhod digitalizácie pre občanov, podniky, výskumné organizácie a orgány verejnej správy</b> K uvedenému projektovému zámeru projekt prispieva najmä prostredníctvom budovania IoT infraštruktúry, ktorá umožní podporiť budovanie inteligentného manažmentu mesta založeného na relevantných dátach, ktoré budú publikované zrozumiteľnou formou aj pre obyvateľov regiónu.  Realizácia projektu reflektuje na všetky tri hlavné problémy definované v IÚS MFO Trenčín, ktorými sú „Udržateľná mobilita“, Adaptabilita mestského prostredia na klimatické zmeny“ a „Objavovanie a pestovanie zvedavosti“. Projekt prispieva k čiastočnému eliminovaniu týchto problémov najmä svojím zameraním na všetky tri dotknuté oblasti.
Prínos PZ IÚI pre územie:	#4.0.8	Projekt je integrovaný na úrovni IÚS tým, že prispieva napĺňaniu cieľov: <ul style="list-style-type: none"> <li>• Priority IÚS UMR: 3 Efektívne zhodnocovanie zdrojov aglomerácie</li> <li>• Opatrenia P SK 1.2.2 Podpora budovania inteligentných miest a regiónov</li> <li>• Špecifického cieľa: RSO 1.2 Využívanie prínosov digitalizácie pre občanov, podniky, výskumné organizácie a orgány verejnej správy</li> <li>• Opatrenia P SK 5.1.3 Investície do bezpečného fyzického prostredia obcí, miest a regiónov</li> <li>• Špecifického cieľa: RSO 5.1 Podpora integrovaného a inkluzívneho sociálneho, hospodárskeho a environmentálneho rozvoja, kultúry, prírodného dedičstva, udržateľného cestovného ruchu a bezpečnosti v mestských oblastiach</li> </ul> a to tým spôsobom, že v rámci PZ IÚI dôjde k: <ul style="list-style-type: none"> <li>• Vybudovaniu IoT infraštruktúry, ktorá umožní podporiť budovanie inteligentného manažmentu mesta založeného na relevantných dátach</li> <li>• Vybudovaniu inteligentného kamerového systému s pokročilými analytickými funkciami</li> </ul>

<sup>7</sup> program hospodárskeho rozvoja a sociálneho rozvoja (ďalej len „PHRSR“)

		<p>Realizácia projektu umožní značne zlepšiť manažment samosprávy mesta Trenčín. Projekt svojou realizáciou umožní prispieť k viacerým oblastiam kvality a úrovne správy vecí verejných v Trenčíne a jeho okolí.</p> <p>Vytvorením komplexného inteligentného riešenia využiteľného pri správe mesta v zámere budovania trvalo udržateľnej IoT architektúry prispeje projekt k riešeniu problémov vo viacerých oblastiach, medzi ktoré patria najmä:</p> <p><b>1) Životné prostredie.</b> Táto oblasť pokrýva široké spektrum tém, ktoré umožní projekt efektívne manažovať, prípadne vyriešiť. Najväčší prínos sa prejaví najmä v nasledovných oblastiach:</p> <ul style="list-style-type: none"> <li>• Získavanie štatistických údajov o ovzduší v meste</li> <li>• Získaním informácií o meteorologických dátach využiteľných nielen v prípade rizikových situácií súvisiacich s meteorologickými javmi (búrky, silný vietor a pod.)</li> <li>• Získaním informácií o stave interiérového prostredia v školách so zameraním na monitoring CO2</li> </ul> <p><b>2) Doprava,</b> v rámci ktorej umožní projekt podporiť:</p> <ul style="list-style-type: none"> <li>• Vybudovanie efektívneho systému riadenia dynamickej dopravy na kľúčových križovatkách mesta a zvýšiť ich priepustnosť.</li> <li>• Zavedenie monitoringu intenzity dopravy na kľúčových komunikáciách mesta</li> <li>• Zaviesť efektívnejší manažment statickej dopravy</li> </ul> <p><b>3) Energetika,</b> v rámci ktorej projekt prostredníctvom implementácie smart meračov elektriny, plynu, vody a monitoringu teploty, vlhkosti a CO2 do vybraných budov mesta umožní vytvoriť stály monitoring spotreby a na jeho základe optimalizovať energetický manažment budov.</p> <p><b>4) Informačné tabule,</b> v rámci ktorej projekt umožní vďaka inštalovaniu informačných tabúl v exteriérových priestoroch mesta publikovanie dát zozbieraných z jednotlivých oblastí, ktoré projekt rieši pre obyvateľov mesta. Informačné tabule budú zároveň slúžiť ako senzory, ktoré budú zbierať dáta pre potrebu manažmentu samosprávy.</p> <p><b>5) Manažment samosprávy.</b> Implementácia integračnej platformy, ktorá bude slúžiť ako manažérsky informačný systém mesta s prepojením na systémy senzorov a snímačov, ktoré sú súčasťou tohto projektu i budúceho rozvoja IoT zariadení na území mesta poskytne samospráve relevantné, aktuálne i historické informácie pre kvalifikovanejšie rozhodnutia a výkon správy mesta v dotknutých oblastiach.</p> <p><b>6) Bezpečnosť,</b> v rámci ktorej projekt rozšírením pokrytia monitorovanej oblasti mesta, zavedením automatizovaných videoanalytických funkcií dosiahne 3 kľúčové benefity kamerového systému:</p> <ul style="list-style-type: none"> <li>• Rozšírenie prehľadu o dianí v meste</li> <li>• Rýchlejšia identifikácia incidentov</li> <li>• Rýchlejšia reakcia na incidenty</li> </ul> <p>Všetky vyššie uvedené oblasti prispievajú k zlepšeniu úrovne života nielen v meste Trenčín, ale i v jeho širšom okolí.</p>
Komplementárny projekt alebo PZ IÚI :	#4.0.9	<p>Realizácia projektu v rámci Výzvy č. PSK-MIRRI-619-2024-ITI-EFRR /Podpora rozvoja tvorby, spracovania, využívania a prepájania dát v rámci verejnej správy pre inteligentné rozhodovanie, plánovanie a správu bude v synergii a komplementarite s ďalšími Projektovými aktivitami zahrnutými v rámci Projektového zásobníka IÚS MFO Trenčín verzia 4, konkrétne:</p>

- Inteligentný dopravný systém a informačné systémy hlavných prestupných bodov
- Infraštruktúra pre Smart mobilitu 21. storočia
- Energetická efektívnosť verejných budov v rámci MFO
- Prípravné a analytické práce kľúčové pre udržateľnú mobilitu MFO Trenčín

Príspevok predkladaného projektu k uvedeným projektovým aktivitám je najmä prostredníctvom jeho zamerania na dané oblasti. Projekt umožní vytvoriť základnú platformu, ktorá prispeje k riešeniu problémov, ktoré sú predmetom zamerania vyššie definovaných projektových aktivít.

Okrem uvedených predkladaný projekt nadväzuje tiež na v minulosti realizované projekty, ktoré žiadateľ financoval nielen z vlastných zdrojov ale i iných podporných programov (EŠIF a pod.) Medzi najvýznamnejšie patrili:

- **„Zvýšenie úrovne informačnej a kybernetickej bezpečnosti mesta Trenčín“** realizovaný v rámci výzvy č. OPII-2021/7/16-DOP, ktorý bol zameraný na vybudovanie komplexného riešenia kybernetickej bezpečnosti systémov Mesta Trenčín
- **SMART plán mesta Trenčín.** Napriek skutočnosti, že ŽoNFP na realizáciu projektu bola úspešná mesto projekt nakoniec nerealizovalo a to najmä z časového hľadiska (s ohľadom na končiace programové obdobie EŠIF). Napriek uvedenému predkladaný projektový zámer vychádza z pôvodného konceptu tohto pôvodného projektu.
- **Projekt inteligentného zvozu odpadu,** ktorý je zameraný na sledovanie naplnenosti odpadových nádob a zefektívnenie ich vývozu
- **Smart stĺpy verejného osvetlenia,** ktorý je zameraný na budovanie stĺpov verejného osvetlenia, ktoré zabezpečujú funkčné vlastnosti osvetlenia tak, aby bola zabezpečená maximálna úspornosť, ale zároveň aby sa zabezpečovala aj bezpečnosť obyvateľov prostredníctvom smart "reakcií", ako sú osvetlenia na bezpečnostné incidenty na námestí a podobne. Zároveň sú stĺpy osvetlenia zdrojom wifi internetového signálu, obsahujú kamery, reproduktory a pod.
- **Horizont 2020.** Cieľom projektu realizovaného v rámci schémy Horizont 2020, do ktorého sa zapojilo ďalších viac ako 35 miest EÚ bolo v každom meste navrhnuť konkrétne opatrenia na vybudovanie samostatného energetického ostrova, ako príkladu pre zvyšné mestá Európy. Projekt aktuálne končí a jeho výstupom je vyšpecifikovanie tzv. oblasti PED, v ktorej budúcich rokoch bude mesto postupne podľa finančných možností uplatňovať zásady budovania tzv. energetického ostrova.
- **Centrum kultúrno-kreatívneho potenciálu Hviezda.** Predmetom projektu bola komplexná rekonštrukcia národnej kultúrnej pamiatky, objektu kultúrneho strediska - bývalého Kina Hviezda s komplexnou modernizáciou vnútorného vybavenia, v ktorom budú poskytované aj naďalej špecifické služby CKKP Hviezda obohatené o nové podporné programy v otvorených dielňach, ateliéroch či umeleckých inkubátoroch s výraznou nielen informačnou podporou dopytu po kreatívnej tvorbe tzv. nových talentov (emerging talents) by mala pomôcť vyriešiť problém nevyhovujúcej fyzickej infraštruktúry pre KKP a naplniť priority mesta ako aj regiónu



## 5 Popis PZ IÚI

### 5.1 Navrhované ciele PZ IÚI

Cieľ PZ IÚI č. 1 :	#5.1.A	Vytvorenie efektívneho zberu dát, za pomoci prvkov IoT, využiteľných pre potreby inteligentného rozhodovania pri správe mesta Trenčín
Cieľ PZ IÚI č. 2 :	#5.1.B	Zvýšenie bezpečnosti verejných priestranstiev v meste Trenčín

### 5.2 Aktivity<sup>8</sup> PZ IÚI a plánované obdobie realizácie aktivít

#### Hlavná aktivita PZ IÚI č. 1:

Názov HA č. 1 a kto je riešiteľom:	#HA.1.A	1. IoT, dáta a platformy - Podpora rozvoja tvorby, spracovania, využívania a prepájania dát v rámci verejnej správy, najmä rozvoja dátových platforiem, informačných systémov (v nadväznosti na inteligentné riadenie a podpory budovania miest a regiónov) a súvisiacich nástrojov s pridanou hodnotou pre inteligentné rozhodovanie, plánovanie a správu			žiadateľ č. 1
Obdobie realizácie HA: (dĺžka   začiatok   koniec)	#HA.1.B	24 mesiacov	09/2025	08/2027	
Špecifický cieľ P SK :	#HA.1.C	RSO 1.2			
Opatrenie P SK :	#HA.1.D	1.2.2			

#### Hlavná aktivita PZ IÚI č. 2:

Názov HA č. 2 a kto je riešiteľom:	#HA.2.A	2. Prevencia kriminality (kamerové systémy, inštalácia nových svetelných bodov verejného osvetlenia, ich rekonštrukcia v rizikových lokalitách ako súčasť integrovaného projektu, posilnenie pomáhajúcich profesií, adresná podpora aktivít zameraných na primárnu prevenciu, osвета a scitlivovanie bezpečnostných zložiek)			žiadateľ č. 1
Obdobie realizácie HA: (dĺžka   začiatok   koniec)	#HA.2.B	24 mesiacov	09/2025	08/2027	
Špecifický cieľ P SK :	#HA.2.C	RSO 5.1			
Opatrenie P SK :	#HA.2.D	5.1.3			

#### Podporné aktivity

Obdobie realizácie PA: (dĺžka   začiatok   koniec)	PA.0.0	24 mesiacov	09/2025	08/2027	
---	--------	-------------	---------	---------	--

### 5.3 Zhrnutie opisu plánovaných projektových činností PZ IÚI

#### **NOSNÉ PRVKY PZ IÚI:**

Projekt „Inovácie verejných služieb SMART CITY“ je kľúčovým pre vytvorenie efektívneho zberu dát, za pomoci

<sup>8</sup> hlavná aktivita (ďalej aj len „HA“)

prvkov IoT, využiteľných pre potreby inteligentného rozhodovania pri správe mesta Trenčín a zvýšenie bezpečnosti verejných priestranstiev na jeho území.

### **POPIS VÝCHODISKOVEJ SITUÁCIE A HLAVNÝCH PROBLÉMOV**

Mesto Trenčín zastáva popredné miesto v implementácii informačno-komunikačných technológií do riadenia samosprávy a jej rozhodovacích procesov. Vedenie mesta už dlhodobo využíva informačno-komunikačné technológie pre potreby zvyšovania efektivity v procese manažmentu samosprávy, zvýšenia miery komunikácie s občanmi a k promptnejšiemu reagovaniu na ich podnety. Mesto už dlhodobo pracuje na podpore využívania smart technológií vo viacerých sférach svojho pôsobenia. Mnoho pilotných projektov bolo a je realizovaných a testovaných práve v meste Trenčín.

Z uvedeného vyplýva, že mesto Trenčín považuje využívanie nových digitálnych technológií, ktoré umožňujú efektívnejšiu a racionalizáciu rozhodovania za jeden zo základných predpokladov a priorít pre ďalší rozvoj svojho územia a služieb. Nevyhnutná potreba reagovať na vývoj v samotnom meste ako vyžaduje komplexný zber dát zameraný na konkrétne oblasti s cieľom sprístupniť tieto dáta všetkým záujmovým skupinám pôsobiacim nielen v riešených lokalitách, štátnym orgánom ako aj vytvárať voľne dostupné data sety (open data).

Chýbajúce dáta v súčasnosti samospráve značne sťažujú vykonávanie rozhodnutí ako správnym spôsobom rozvíjať potenciál mesta, či naopak regulovať nežiaduce vplyvy, aktivity a pod. Správa nehnuteľností, relevantné aktivity smerujúce do rozvoja územia, ale i ďalšieho plánovania a rozvoja inžinierskych sietí, či ochrany životného prostredia je v súčasnosti z dôvodu chýbajúcich priestorových dát časovo aj finančne náročná.

S ohľadom na vyššie uvedené sa ako najvýznamnejšie problémy rozvoja územia mesta javia:

- Doprava
- Energetika
- Kvalita ovzdušia
- Informovanosť obyvateľstva
- Efektívny manažment samosprávy založený na relevantných dátach
- Bezpečnosť mesta a celková udržateľnosť využívania jeho územia

### **SPÔSOB REALIZÁCIE AKTIVÍT PROJEKTU**

Využitie informačných technológií v procese riadenia samosprávy sa v súčasnosti stáva bežnou súčasťou jej každodenného fungovania. Napriek uvedenému zavádzanie SMART prvkov do jej fungovania je stále iba v počiatkoch aj napriek skutočnosti, že ich využitie môže pre samosprávu znamenať značné zefektívnenie originálnych kompetencií.

Túto skutočnosť si uvedomuje tiež i mesto Trenčín, ktoré už začína intenzívne pracovať na vyššej miere využívania týchto technológií v oblasti manažmentu vecí verejných. K uvedenému má prispieť tiež realizácia predkladaného projektu, ktorý plánuje implementovať využitie SMART technológií do šiestich kľúčových oblastí, z ktorých niektoré sa skladajú z viacerých častí. Projekt bude realizovaný prostredníctvom dvoch hlavných aktivít, ktorých špecifikácia sa nachádza nižšie.

**Aktivita 1) IoT, dáta a platformy - Podpora rozvoja tvorby, spracovania, využívania a prepájania dát v rámci verejnej správy, najmä rozvoja dátových platforiem, informačných systémov (v nadväznosti na inteligentné riadenie a podpory budovania miest a regiónov) a súvisiacich nástrojov s pridanou hodnotou pre inteligentné rozhodovanie, plánovanie a správu**

Realizácia hlavnej aktivity bude orientovaná na päť hlavných technologických celkov, ktorých bližšiu špecifikáciu uvádzame nižšie.

#### **1.1 Implementácia IoT riešení v oblasti dopravy**

Technické riešenie sa zameriava na dva komplexné celky dopravy, ktorými sú:

### **1.1.1 Dynamická doprava**

Riadenie dynamickej dopravy v meste Trenčín bude riešené viacerými nástrojmi smart technológií.

#### ***Inteligentné riadenie križovatiek***

Inštalácia inteligentných semaforov na kľúčových križovatkách v meste s prepojením na systém trvalého automatického merania dopravy, zabezpečí na základe informácií z meracieho systému automatickú zmenu intervalov svetelných signálov tak, aby bola zabezpečená čo najvyššia priepustnosť týchto križovatiek. Systém umožní zvýšenie priechodnosti optimalizáciou nastavenia intervalu zelenej a červenej pre jednotlivé smery v križovatke. Systém bude umožňovať preferovaný prejazd vozidiel rýchlej záchranej služby. Signálny plán križovatky sa bude automaticky upravovať na základe okamžitých výstupov z analýzy intenzity dopravy v rámci križovatky. Medzi hlavné parametre a funkcie inteligentnej križovatky budú patriť:

- Dynamické riadenie križovatky na základe aktuálnej dopravnej situácie
- Detekcia intenzity dopravy
- Preferencia prejazdu vozidiel integrovanej záchranej služby
- Zobrazovanie odpočtu času do zmeny signálu

Vybudovanie inteligentného riadenia križovatky sa dotkne 2 križovatiek.

#### ***Meranie intenzity dopravy***

Trvalé automatické meranie intenzity dopravy pomocou kamier vo vybraných lokalitách bude prenášať stav dopravy online do dohľadového a riadiaceho centra. Meranie intenzity dopravy na vybraných úsekoch ciest bude realizované prostredníctvom kamerového systému s následným vyhodnocovaním videostreamu v analytickom nástroji. Tento nástroj umožní realtime analýzu dopravnej situácie na sledovaných komunikáciách prostredníctvom detekcie a klasifikácie pohyblivých objektov a to chodcov, cyklistov, motocyklov, osobných vozidiel, dodávok (VAN), stredne veľkých vozidiel, nákladných vozidiel a autobusov.

Analytický nástroj umožní konfiguráciu parametrov dopravných analýz a bude slúžiť ako univerzálny a flexibilný nástroj pre analýzy rôznych pohľadov na dynamickú dopravu v meste, pohyb chodcov a cyklistov a podobne. Je dôležité, aby systém umožnil reagovať na nové požiadavky v analýze dopravy a tak podporil rozhodovanie a plánovanie v oblasti dopravy. Systém by sa mal skladať z niekoľkých kamier snímajúcich záujmovú oblasť (križovatka, úsek cesty, námestie...). Video stream z kamier bude prostredníctvom siete prenášaný do centra na spracovanie a vyhodnotenie sledovaných objektov.

### **1.1.2 Statická doprava**

Navrhované riešenie bude postavené na kamerovom systéme, ktorý je založený na rozpoznávaní počtu vozidiel vstupujúcich na vybrané parkovisko a vystupujúcich z parkoviska. Automatickým spracovávaním obrazu je systém schopný rozlíšiť aj ŠPZ, kategóriu a farbu vozidla.

Systém bude v meste Trenčín monitorovať minimálne 2 vybrané parkoviská. Obyvatelia budú následne informovaní o dostupnosti týchto parkovísk prostredníctvom minimálne 4 informačných tabúľ, ktoré budú umiestnené pred vstupmi do mesta. Takýmto spôsobom budú šoféri prichádzajúci do mesta informovaní o dostupnosti parkovania v centre. Riešenie tak umožní vytvoriť pilotnú platformu, do ktorej bude možné v budúcnosti pripájať ďalšie parkoviská aby bola zabezpečená komplexná informovanosť vodičov o dostupnosti parkovania nielen v centre mesta ale i jeho širšom okolí.

## **1.2 Implementácia IoT riešení v oblasti energetiky**

Technické riešenie umožní vytvoriť efektívny systém monitorovania spotreby energií v budovách v správe a vlastníctve mesta Trenčín.

Na monitoring sa budú využívať rôzne typy senzorov, ktoré poskytnú aktuálny a kontinuálny prehľad o spotrebe energií a iných ukazovateľoch. Údaje zo senzorov budú prenášané do centrálného informačného systému na ďalšie

vyhodnotenie. Vďaka snímaniu stavu ovzdušia v interiéri a v závislosti na nameraných hodnotách bude zároveň možné regulovanie parametrov vykurovania. Realizácia riešenia umožní inštaláciu:

- Snímačov teploty a vlhkosti
- Snímačov CO<sub>2</sub>
- Smartmetrov pre meranie spotreby elektriny
- Smartmetrov pre meranie spotreby vody
- Smartmeterov pre meranie spotreby tepla alebo plynu (v prípade vlastnej kotolne)

Predpokladaný počet budov je 5.

### **1.3 Implementácia IoT riešení v oblasti monitoring kvality ovzdušia**

Monitoring kvality ovzdušia možno rozdeliť do dvoch hlavných oblastí.

#### **1.3.1 Monitoring kvality ovzdušia exteriérových priestorov**

Monitoring lokálnych environmentálnych ukazovateľov, predovšetkým ovzdušia, bude realizovaný formou siete monitorovacích zariadení rozmiestnených na vybraných lokalitách mesta Trenčín, konkrétne bude pokrytých celkovo 5 fixných miest a 3 mobilné monitorovacie stanice.

Systém poskytne informácie o aktuálnych parametroch znečistenia ovzdušia ako aj štatistické údaje o znečistení ovzdušia v meste, čo umožní kvalifikované rozhodovanie pri stanovení politik mesta v oblasti ochrany životného prostredia.

Monitorovacie zariadenia budú snímať veličiny:

- Prašné častice PM<sub>5</sub> a PM<sub>10</sub>
- Plyny NO<sub>2</sub>, SO<sub>2</sub>, CO, O<sub>3</sub>
- Meteorologické údaje – teplotu a vlhkosť vzduchu, rýchlosť a smer vetra
- Úroveň hluku

Všetky dáta z jednotlivých staníc budú automaticky zasielané na centrálny server (centrálnu stanicu) využitím siete. Sensory budú umiestnené na miestach, kde bude zabezpečená dátová konektivita a napájanie elektrinou.

#### **1.3.2 Monitoring kvality ovzdušia interiérových priestorov**

Systém monitoringu interiérových priestorov zariadení mesta Trenčín (napríklad školských), umožní zvýšiť efektivitu procesov prebiehajúcich v ich priestoroch (napríklad vzdelávacieho procesu žiakov). Uvedené bude možné zabezpečiť najmä vďaka možnosti merania hladiny CO<sub>2</sub>. Sensory detekujúce hladinu CO<sub>2</sub> umožnia upozorniť na nutnosť zabezpečiť vetranie priestorov. Vysoké koncentrácie CO<sub>2</sub> totiž negatívne vplyvajú na ľudskú činnosť. Dlhodobý pobyt v miestnosti s vysokou koncentráciou oxidu uhličitého (CO<sub>2</sub>) môže mať negatívne dopady na zdravie človeka ako sú napríklad:

- dýchacie problémy, ako sú astma alebo chronická bronchitída, rozvoj alergií,
- problémy so sústredením, pamäťou a rozhodovaním,
- zvýšená úroveň stresu, ospalosti, nepokojnosti alebo bolesti hlavy.

### **1.4 Informačné tabule**

Základným prvkom riešenia sú exteriérové LED tabule, umiestnené na verejných priestranstvách. LED tabule budú sprostredkovať používateľom aktuálne merané informácie z jednotlivých oblastí vo forme textových informácií, fotografií, videí a podobne. Tieto údaje budú jednoducho dostupné, rozdelené v jednotlivých kategóriách podľa obsahovej náplne. LED tabule budú môcť byť využité aj ako úradné tabule mesta, poskytujúce online informácie o dianí v meste. Nevyhnutnou súčasťou týchto tabúl bude tiež sensorika, ktorá umožní zbierať dáta týkajúce sa:

- počítania osôb

LED tabule budú určené do exteriéru a budú odolné proti rôznym poveternostným podmienkam a prípadnému vandalizmu. Podmienkou ich správneho fungovania bude permanentná konektivita na internet a napojenie na zdroj elektrickej energie 24/7. V rámci projektu bude inštalovaných celkovo 13 až 18 tabúl rôznych rozmerov, ktoré budú slúžiť na prezentáciu aktuálnych informácií o stave dopravy, bezpečnosti, stave ovzdušia a iných informáciách z

jednotlivých oblastí projektu a na informačné účely mesta (prezentácia stavu infraštruktúrnych projektov, kultúrnych akcií, vzdelávací účel) za účelom ich sprostredkovania širokej verejnosti.

### **1.5 Manažerský informačný systém (MIS)**

Manažerský informačný systém bude IT platforma, ktorá umožní integráciu rôznych typov údajov do jednotného používateľského rozhrania. Poskytne štandardné rozhrania na iné zdroje údajov, čo umožní rozširovanie systému v budúcnosti. Funkcionalita porovnania rôznych údajov z rôznych zdrojov poskytne možnosť zisťovať korelácie javov a lepšie prezentovať komplexný pohľad na mesto a tiež robiť lepšie a komplexnejšie rozhodnutia.

Implementácia manažerskeho informačného systému mesta s prepojením na systémy senzorov a snímačov, ktoré sú súčasťou tohto projektu i budúceho rozvoja IoT zariadení na území mesta poskytne mestu relevantné, aktuálne i historické informácie pre kvalifikovanejšie rozhodnutia a výkon správy mesta. Mesto bude následne prijímať rozhodnutia a realizovať svoje politiky na základe dát získaných prostredníctvom prvkov internetu vecí vo všetkých vyššie uvedených oblastiach.

Hlavným cieľom je umožniť manažérom vyhodnocovať prevádzku tak celku, ako aj prevádzku ich jednotlivých častí. Systém umožní lepšie rozhodovanie o jednotlivých investíciách, kde je potrebné mať k dispozícii informácie o prevádzke a trendoch systémov a ich jednotlivých zdrojoch. Poskytnutie takýchto informácií vo forme výstupov, tabuliek a grafov je základným predpokladom pre efektívne a rýchle rozhodnutia manažérov. Na základe údajov z monitoringu a centrálného sledovania udalostí získa manažment prehľad o aktuálnom stave a celkovej dostupnosti monitorovaných systémov. To mu umožní cielene sa zamerať na riešenie aktuálnych problémov. Systém bude založený na princípe otvoreného pripojenia dát. To znamená, že bude možné do neho implementovať tiež dáta od iných subjektov ako sú napríklad meteorologické stanice Trenčianskeho samosprávneho kraja a pod. Platforma bude pripravená pre poskytovanie služieb širšiemu regiónu v závislosti od legislatívnych možností, potrieb a jednotlivých dohôd.

### **Aktivita 2) Prevencia kriminality (kamerové systémy, inštalácia nových svetelných bodov verejného osvetlenia, ich rekonštrukcia v rizikových lokalitách ako súčasť integrovaného projektu, posilnenie pomáhajúcich profesií, adresná podpora aktivít zameraných na primárnu prevenciu, osвета a scitlivovanie bezpečnostných zložiek)**

Realizácia aktivity bude pozostávať z jedného technického celku, ktorého popis sa nachádza nižšie.

#### **2.1 Vybudovanie inteligentného kamerového systému**

Bezpečnosť vo vybraných lokalitách mesta bude zvýšená prostredníctvom monitoringu aktivít obyvateľov na verejných priestranstvách a iných záujmových lokalitách využitím kamerového systému a vyhodnocovaním obrazu z kamier pokročilými analytickými nástrojmi s možnosťou doplnenia ďalších funkcií v budúcnosti. Odbremení sa tak obsluha kamerového systému, zrýchli identifikácia incidentov a zvýši počet detekovaných incidentov. Pre potreby riešenia budú využité existujúce kamery, ktoré v súčasnosti mesto prevádzkuje a zároveň budú tiež inštalované nové kamery, čím sa rozšíri dohľad nad verejnými priestranstvami, alebo zvýši kvalita monitoringu už monitorovaných priestorov.

##### **2.1.1 Dobudovanie centrálného dohľadového pracoviska**

Základom projektu je dobudovanie centrálného dohľadového pracoviska, do ktorého budú integrované všetky nové kamery na území mesta, tak aby pracovníci centra mali maximálny prehľad o dianí v meste. Do dohľadového systému budú integrované aj dopravné kamery a budú plniť aj funkcie v rámci zvýšenia bezpečnosti mesta. Pracovníci dohľadového centra budú môcť priradiť každej kamere úlohy, ktoré má monitorovať a vyhodnocovať ako trvalo, tak i flexibilne podľa potreby. Vytvorený systém bude umožňovať tiež pripojenie kamerových systémov z okolitých obcí, čím sa značne zefektívni prevádzka a funkčnosť kamerového systému najmä menších obcí, ktoré na túto prevádzku nemajú potrebné kapacity a finančné zdroje (samozrejme za predpokladu potrebných zmluvných vzťahov s obcami vždy v súlade s aktuálne platnou legislatívou).

### **2.1.2 Dobudovanie kamerového systému s pokročilými analytickými funkciami**

Systém podľa nastavených úloh bude automaticky vyhodnocovať obraz z kamery a v prípade identifikácie incidentu, okamžite upozorní pracovníkov dohľadového centra. Tí následne spustia proces reakcie podľa typu incidentu. Analytické úlohy budú implementované aj pre už existujúce kamery, čím sa ešte zvýši pozitívny dopad projektu. Celkovo je plánované využitie nasledovných videoanalytických funkcií:

- Detekcia podozrivého pohybu osôb
- Detekcia davu
- Zotrvanie v zóne
- Detekcia odložených a zmiznutých predmetov
- Detekcia parkujúcich vozidiel mimo vyhradených zón
- Detekcia nadrozmerného odpadu pri kontajnerových stojiskách
- Ďalšie funkcie podľa možností vybranej analytickej platformy

### **STRUČNÝ POPIS A HARMONOGRAM PLÁNOVANÝCH ČINNOSTÍ:**

1. Prípravná fáza realizácie projektu prebieha už v súčasnosti a bude trvať do predloženia ŽoNFP v prípade schválenia PZ a zahŕňa:

- spracovanie Manažérskych produktov v zmysle Vyhlášky 401/2023
- spracovanie PZ a PHZ na dodávku tovaru (HW, SW) a služby, drobné stavebné práce potrebné k osadeniu jednotlivých senzorov a kamier
- povoľovacie konanie
- príprava ŽoNFP
- verejné obstarávanie bude realizované až v prípade ak bude so žiadateľom podpísaná Zmluva o poskytnutí NFP.

2. Realizačná a záverečná fáza (predpoklad 24 mesiacov):

Táto fáza bude zahŕňať:

- Fyzickú realizáciu 2 hlavných aktivít projektu
- Ukončenie administratívnych úkonov a odovzdanie výsledkov projektu.

Každá fáza zahŕňa konkrétne činnosti, ktoré sú vzájomne závislé. Kritické body zahŕňajú správny výber technológie a včasné dodanie materiálu, ktoré priamo ovplyvnia realizáciu projektu.

### **POŽADOVANÉ VÝSTUPY A OČAKÁVANÉ VÝSLEDKY PROJEKTU - SITUÁCIA PO REALIZÁCII PROJEKTU A JEHO**

#### **UDRŽATEĽNOSŤ**

Realizácia projektu v súlade s navrhovanou koncepciou umožní značne zlepšiť manažment samosprávy mesta Trenčín. Projekt svojou realizáciou umožní značne prispieť k viacerým oblastiam kvality a úrovne správy vecí verejných v Trenčíne. Vytvorením komplexného inteligentného riešenia využiteľného pri správe mesta v zámere budovania trvalo udržateľnej IoT architektúry prispeje projekt k riešeniu problémov vo viacerých oblastiach, medzi ktoré patria:

**Kvalita ovzdušia.** Táto oblasť pokrýva široké spektrum tém, ktoré umožní projekt efektívne manažovať, prípadne vyriešiť. Najväčší prínos sa prejaví najmä v nasledovných oblastiach:

- Získavanie štatistických údajov o znečistení ovzdušia v meste
- Informácie o meteorologických dátach využiteľných nielen v prípade rizikových situácií súvisiacich s meteorologickými javmi (búrky, silný vietor a pod.)
- Detekcia úrovne hodnôt CO<sub>2</sub> vo vybraných interiérových priestoroch

**Energetika,** v rámci ktorej projekt prostredníctvom implementácie smart meračov elektriny, plynu, vody a monitoringu teploty, vlhkosti a CO<sub>2</sub> do vybraných budov mesta umožní vytvoriť stály monitoring spotreby a na jeho základe optimalizovať energetický manažment budov.

**Doprava**, v rámci ktorej umožní projekt zlepšiť stav nielen dynamickej dopravy ale i statickej dopravy a to najmä spôsobom:

- Zlepšenia priepustnosti kľúčových križovatiek mesta
- Zavedením monitoringu hustoty dopravy na vybraných komunikáciách mesta
- Zlepšením manažmentu statickej dopravy formou jej monitoringu a poskytovania informácií verejnosti o dostupnosti parkovacích plôch

**Informačné tabule**, ktoré umožnia nielen publikovanie zozbieraných dát z jednotlivých senzorov, ale zároveň umožnia zvýšiť informovanosť obyvateľstva a popri tom budú slúžiť ako senzory zbierajúce informácie o počte osôb v jednotlivých lokalitách.

**Manažment samosprávy.** Implementácia integračnej platformy, ktorá bude slúžiť ako manažérsky informačný systém mesta s prepojením na systémy senzorov a snímačov, ktoré sú súčasťou tohto projektu i budúceho rozvoja IoT zariadení na území mesta poskytne samospráve relevantné, aktuálne i historické informácie pre kvalifikovanejšie rozhodnutia a výkon správy mesta v dotknutých oblastiach, pričom platforma bude pripravená pre poskytovanie služieb širšiemu regiónu v závislosti od legislatívnych možností, potrieb a jednotlivých dohôd.

**Bezpečnosť**, v rámci ktorej projekt rozšírením pokrytia monitorovanej oblasti mesta, zavedením automatizovaných videoanalytických funkcií dosiahne 3 kľúčové benefity kamerového systému:

- Rozšírenie prehľadu o dianí v meste
- Rýchlejšia identifikácia incidentov
- Rýchlejšia reakcia na incidenty

**Prevádzka projektu** bude zabezpečená prostredníctvom samotného žiadateľa, ktorý má bohaté skúsenosti so starostlivosťou o svoj majetok. Na základe uvedeného sa nepredpokladá žiadny problém so zabezpečením funkčnej prevádzky predmetu realizácie projektu.

Prevádzka projektu po jeho realizácii bude zabezpečená tak, aby majetok nadobudnutý z nenávratného finančného príspevku bol plne funkčný čo možno najdlhšie obdobie. Za týmto účelom bude žiadateľ zabezpečovať prevádzku odborne vyškolenými osobami, ktoré budú zabezpečovať pravidelný chod všetkých zariadení. V prípade nutnosti opráv, pravidelnej údržby, či nutných revízných činností zabezpečí žiadateľ odborne spôsobilé osoby, ktoré zabezpečia vysokokvalifikovanú údržbu. Tieto oprávnené osoby budú zabezpečené externe na základe dodávateľsko-odberateľského vzťahu. Pravidelnou starostlivosťou o majetok sa dosiahne bezproblémová prevádzka všetkých systémov a umožní sa bezproblémové naplnenie cieľov projektu v súlade s predkladaným PZ. Dôkazom schopnosti zabezpečenia prevádzky projektu je tiež komplexný tím odborníkov žiadateľa, ktorý zabezpečuje bezproblémovú prevádzku súčasných informačných systémov mesta.

**Administráciu projektu** bude žiadateľ realizovať s využitím externých personálnych kapacít a to najmä z dôvodu, že nedisponuje pracovnými miestami, na ktoré by mohol byť prijatý interný zamestnanec, resp. externá administratívna kapacita bude vykonávať iba určitú konkrétnu úlohu a jej zamestnanie na trvalý pracovný pomer je neefektívne. Z uvedeného dôvodu bude na riadenie predkladaného projektu využívať možnosť riadenia externým subjektom, ktorý vzíde z procesu verejného obstarávania, prípadne v kombinácii s personálnymi kapacitami zazmluvnenými spôsobom, ktorý si riadenie takéhoto projektu vyžaduje (Dohoda a podobne).

**Odborné kapacity.** Vzhľadom na charakter projektu bude žiadateľ jeho realizáciu zabezpečovať prostredníctvom externých kapacít. Dodávateľ bude vybraný v procese verejného obstarávania, v rámci ktorého bude musieť preukázať svoju odbornosť, kompetencie a potrebné technické vybavenie pre bezproblémovú realizáciu projektu, ako aj predpoklady integrátora v potrebnom rozsahu.

Z hľadiska kontroly odborného prevedenia jednotlivých dodávok realizovaných v rámci projektu žiadateľ zabezpečí odborne spôsobilé osoby dostatočnou praxou v oblasti informačných a komunikačných technológií, ktoré budú priamo dohliadať na realizáciu projektu zo strany žiadateľa a participovať na jeho implementácii. Zo strany žiadateľa budú na realizácii projektu participovať potrebné kapacity vyčlenené v súlade s Vyhláškou č. 401/2023 o riadení projektov a zmenových požiadaviek v prevádzke informačných technológií verejnej správy.

**Finančné zdroje.** Projekt bude financovaný z nenávratného finančného príspevku zo zdrojov európskych fondov a spolufinancovaný z vlastných zdrojov žiadateľa.

Z pohľadu finančného zabezpečenia prevádzky navrhovaného riešenia zabezpečí Mesto Trenčín povinné spolufinancovanie projektu a tiež financovanie prípadných neoprávnených výdavkov, ktoré bude spolufinancovať z vlastných rozpočtových zdrojov. Mesto vykazuje zodpovedné hospodárenie, ktoré je overiteľné v registri účtovných závierok <https://www.registeruz.sk/cruz-public/domain/accountingentity/show/25694>. Žiadateľ vždy pristupoval a pristupuje v rámci jednotlivých projektov zodpovedne k úhrade vzniknutých záväzkov. Obstarané technológie budú zaradené do majetku mesta a odpisované v zmysle zákona o účtovníctve.

#### **NADVÄZNOŠŤ PROJEKTU NA EXISTUJÚCU INFRAŠTRUKTÚRU**

S ohľadom na skutočnosť, že v definovaných oblastiach nemá mesto zavedené smart technológie alebo ich má zavedené v nedostatočnom rozsahu či kvalite, nemá v súčasnosti ani implementované žiadne aplikácie, ktoré by mohlo využívať pre prevádzku týchto technológií. Jedinou výnimkou je existujúci kamerový systém mesta, ktorý bude počas projektu rozšírený o ďalšie kamery, ktoré budú spolu s pôvodnými kamerami pripojené na rozšírený/novovybudovaný analytický systém.

#### **DOPAD PROJEKTU NA REGIÓN A CIEĽOVÁ SKUPINA**

Realizácia projektu bude mať nadlokálny charakter a to najmä s ohľadom na skutočnosť, že mesto Trenčín je krajským mestom, ktoré poskytuje obyvateľom z okolitých obcí a kraja vyššiu a špecifickú obslužnú infraštruktúru. Zároveň je mesto tiež významným turistickým centrom, ktoré navštevujú obyvatelia nielen z okolitého regiónu ale i iných častí Slovenska a tiež zo zahraničia. S ohľadom na uvedené je možné konštatovať, že realizácia projektu bude mať nadregionálny dopad. Cieľovou skupinou projektu sú teda nielen obyvatelia mesta Trenčín, ale aj obyvatelia širšieho regiónu a iných miest Slovenska a zahraniční návštevníci.

#### **STANOVENIE VÝŠKY ROZPOČTU**

Výška rozpočtu bola stanovená na základe detailnej špecifikácie požadovaných technológií a služieb, ktoré boli predbežne ocenené zo strany subjektov pôsobiach na relevantnom trhu. Oficiálny prieskum trhu bude realizovaný v priebehu mesiaca november/december. S ohľadom na dôsledný proces prípravy rozpočtu však nepredpokladáme výrazné navýšenie hodnoty rozpočtu a rozpočet vo formulári ŽoNFP nebude vyšší ako 10 %.

## 5.4 Stav pripravenosti PZ IÚI

Projektový zámer sa nachádza v stave spracovania Manažérskych produktov v zmysle Vyhlášky 401/2023. Projektový zámer má jasne zadefinované oblasti a technológie, ktoré plánuje rozvíjať.

Predmetom verejných obstarávaní projektu bude dodávka tovaru (HW, SW) a služby. Súčasťou budú aj drobné stavebné práce potrebné k osadeniu jednotlivých senzorov a kamier. Pred podaním ŽoNFP bude spracovaná PHZ pre potreby overenia výšky rozpočtu ŽoNFP. Verejné obstarávanie bude realizované až v prípade ak bude so žiadateľom podpísaná Zmluva o poskytnutí NFP.



## 6 Očakávané merateľné ukazovatele PZ IÚI

PZ IÚI a očakávané merateľné ukazovatele

P.č.	Merateľné ukazovatele <sup>9</sup> adresované PZ IÚI	Merná jednotka	Východisková hodnota	Cieľová hodnota
1.	#6.0.A PSKPRCO76 Integrované projekty pre územný rozvoj	projekty	0	1
2.	#6.0.B PSKPSRI40 Používatelia nových a vylepšených verejných inovatívnych služieb, produktov a procesov	používatelia / rok	0	63 00,00

## 7 Indikatívny rozpočet PZ IÚI <sup>10</sup>

1 Rozpočet žiadateľa č. 1:

P.č.	Hlavná aktivita PZ IÚI	Pomenovanie predpokladaných výdavkov HA	Výdavky na HA spolu s DPH (EUR)	Komentár (popis stanovenia výdavku)
1.	#Z.1.1 1. IoT, dáta a platformy – Podpora rozvoja tvorby, spracovania, využívania a prepájania dát v rámci verejnej správy, najmä rozvoja dátových platforiem, informačných systémov (v nadväznosti na inteligentné riadenie a podpory budovania miest a regiónov) a súvisiacich nástrojov s pridanou hodnotou pre inteligentné rozhodovanie, plánovanie a správu	<ul style="list-style-type: none"> <li>• Dlhodobý hmotný majetok (02): Stavby s väzbou na IoT a kamerové systémy (021), Samostatné hnuiteľné veci a súbory hnuiteľných vecí (022)</li> <li>• Dlhodobý nehmotný majetok (01): softvér (013) <ul style="list-style-type: none"> <li>• Služby (51): Ostatné služby (518)</li> </ul> </li> <li>• Osobné výdavky (52): Mzdové výdavky (521) <ul style="list-style-type: none"> <li>• Zásoby (11): zásoby (112)</li> </ul> </li> </ul>	1 858 920	Výdavky súvisiace s realizáciou technických celkov projektu: 1) Implementácia IoT riešení v oblasti dopravy 2) Implementácia IoT riešení v oblasti energetiky 3) Implementácia IoT riešení v oblasti monitoring kvality ovzdušia 4) Informačné tabule 5) Manažérsky informačný systém (MIS)

<sup>9</sup> merateľný ukazovateľ (ďalej aj len „MU“)

<sup>10</sup> skratka NSU v názve skupiny výdavkov: Nariadenie Európskeho parlamentu a Rady (EÚ) č. 1303/2013 zo 17. decembra 2013 (ďalej len „nariadenie o spoločných ustanoveniach“ alebo „NSU“)

					Výška výdavkov bola stanovená na základe predbežného zisťovania cien na trhu.
2.	#Z.1.2	2. Prevencia kriminality (kamerové systémy, inštalácia nových svetelných bodov verejného osvetlenia, ich rekonštrukcia v rizikových lokalitách ako súčasť integrovaného projektu, posilnenie pomáhajúcich profesií, adresná podpora aktivít zameraných na primárnu prevenciu, osвета a scitlivovanie bezpečnostných zložiek)	<ul style="list-style-type: none"> <li>• Dlhodobý hmotný majetok (02): Stavby s väzbou na IoT a kamerové systémy (021), Samostatné hnuiteľné veci a súbory hnuiteľných vecí (022) <ul style="list-style-type: none"> <li>• Služby (51): Ostatné služby (518)</li> </ul> </li> <li>• Osobné výdavky (52): Mzdové výdavky (521) <ul style="list-style-type: none"> <li>• Zásoby (11): zásoby (112)</li> </ul> </li> </ul>	83 080	<p>Výdavky súvisiace s realizáciou technického celku:</p> <p>1) Vybudovanie inteligentného kamerového systému</p> <p>Výška výdavkov bola stanovená na základe predbežného zisťovania cien na trhu.</p>

## 2 Rozpočet - podporné aktivity:

P.č.		Pomenovanie predpokladaných výdavkov PA a kto si ich uplatňuje (žiadateľ/partner č. ...)	Suma na PA spolu s DPH (EUR)	Komentár (popis stanovenia výdavku)
1.	#R.0.1	Podporné aktivity PZ IÚI	125 940 10 000	<p>Paušálna sadzba na nepriame výdavky podľa článku 54 písm. a) NSU (907):</p> <p>Výdavky na externý manažment projektu/žiadateľ č. 1</p> <p>Výdavky na publicitu a informovanosť/žiadateľ č.1</p> <p>Stanovenie ako paušálna sadzba vo výške 7,00 % z celkových oprávnených priamych výdavkov projektu : 1 942 000,00 EUR, t.j. 135 940 EUR rozdelených na výdavky na:</p> <ul style="list-style-type: none"> <li>- externý manažment projektu</li> <li>- publicitu a informovanosť</li> </ul>

## Celkový rozpočet PZ IÚI:

<b>PZ IÚI</b>	#7.0.0	<b>Celkové predpokladané výdavky</b> (s DPH v EUR)	2 077 940,00
	#7.0.1	<b>Výška spolufinancovania - zdroj EÚ</b> (s DPH v EUR)	1 766 249,00

## 8 Iné informácie

### **PRIORITIZÁCIA PREDKLADANÉHO PROJEKTOVÉHO ZÁMERU**

Projekt je súčasťou „Projektového zásobníka IÚS MFO Trenčín, verzia 4“. V projektovom zásobníku je začlenený v rámci projektového zámeru 3.1.2. Využívanie výhod digitalizácie pre občanov, podniky, výskumné organizácie a orgány verejnej správy, ako projektová aktivita „1. Inovácie verejných služieb SMART CITY“.

## 9 Čestné vyhlásenie

Ja, Mgr. Richard Rybníček ako štatutárny orgán **žiadateľa č. 1** čestne vyhlasujem, že:

- všetky informácie obsiahnuté v PZ a všetkých jeho prílohách sú úplné, pravdivé a správne;
- dodržiavam pri implementácii projektu horizontálne princípy zamerané na odstraňovanie nerovnosti a presadzovanie rovnosti žien a mužov, ako aj na boj proti diskriminácii na základe pohlavia, rasy alebo etnického pôvodu, náboženstva alebo viery, zdravotného postihnutia, veku alebo sexuálnej orientácie a zabezpečím prístupnosť v súlade s Dohovorom OSN o právach osôb so zdravotným postihnutím;
- disponujem dostatočnými administratívnymi, odbornými a prevádzkovými kapacitami na riadenie a realizáciu projektu;
- zabezpečím finančné prostriedky na spolufinancovanie PZ tak, aby nebola ohrozená jeho implementácia;
- na oprávnené výdavky uvedené v PZ nežiadam o inú pomoc, resp. požadovanie inej pomoci je v súlade s pravidlami kumulácie ustanovenými v príslušných právnych predpisoch poskytovania štátnej pomoci a na tieto výdavky v minulosti nebol poskytnutý príspevok z verejných prostriedkov ani z Recyklačného fondu;
- som si vedomý skutočnosti, že na nenávratný finančný príspevok nie je právny nárok;
- som si vedomý zodpovednosti za predloženie úplných a správnych údajov, pričom beriem na vedomie, že preukázanie opaku je spojené s rizikom možných následkov v rámci konania o ŽoNFP a/alebo implementácie PZ (napr. možnosť mimoriadneho ukončenia zmluvného vzťahu, vznik neoprávnených výdavkov);

Zaväzujem sa bezodkladne písomne informovať poskytovateľa o všetkých zmenách, ktoré sa týkajú uvedených údajov a skutočností.

Súhlasím so správou, spracovaním a uchovávaním všetkých uvedených osobných údajov.

Meno a priezvisko, titul štatutára alebo ním splnomocnenej osoby	Mgr. Richard Rybníček
Dátum podpisu	
Miesto podpisu	Trenčín
Podpis	



Financovaný  
Európskou úniou



PROGRAM  
SLOVENSKO



MINISTERSTVO  
INVESTÍCIÍ, REGIONÁLNEHO ROZVOJA  
A INFORMATIZÁCIE  
SLOVENSKEJ REPUBLIKY

# PROJEKTOVÝ ZÁMER INTEGROVANEJ ÚZEMNEJ INVESTÍCIE

## MESTSKÉ (RE)KREÁCIE ako kľúčová infraštruktúra pre EHMK 2026

**Integrovaná územná stratégia Mestskej funkčnej oblasti TRENČÍN do  
roku 2029 *Životaschopná aglomerácia Trenčín SiTy***

# 1. Identifikácia žiadateľa

Názov žiadateľa	Mesto Trenčín	IČO	00312037
-----------------	---------------	-----	----------

## Kontaktné údaje:

Sídlo žiadateľa	Mierové nám. 1/2, 911 64 Trenčín
Právna forma žiadateľa	Obec (obecný úrad), mesto (mestský úrad)
Štatutárny orgán žiadateľa	Mgr. Richard Rybníček
Kontaktná osoba Email Telefónne číslo	Ing. Milan Ovseník <a href="mailto:milan.ovsenik@trecin.sk">milan.ovsenik@trecin.sk</a> +421 910 504 017

# 2. Identifikácia partnera

## Partner 1

Názov partnera		IČO	
----------------	--	-----	--

## Kontaktné údaje:

Sídlo partnera	
Právna forma partnera	Vyberte z predvolených možností.
Štatutárny orgán partnera	Uvedie sa meno a priezvisko štatutárneho zástupcu.
Kontaktná osoba Email Telefónne číslo	Uvedie sa meno, priezvisko, e-mailová adresa a telefónne číslo osoby, s ktorou poskytovateľ bude komunikovať v procese posudzovania PZ.

## Partner n

Názov partnera		IČO	
----------------	--	-----	--

## Kontaktné údaje:

Sídlo partnera	
Právna forma partnera	Vyberte z predvolených možností.
Štatutárny orgán partnera	Uvedie sa meno a priezvisko štatutárneho zástupcu.
Kontaktná osoba Email Telefónne číslo	Uvedie sa meno, priezvisko, e-mailová adresa a telefónne číslo osoby, s ktorou poskytovateľ bude komunikovať v procese posudzovania PZ.



### 3. Miesto realizácie projektového zámeru

<b>Vyšší územný celok</b>	Trenčiansky samosprávny kraj
<b>Miesto realizácie 1</b>	
<b>Okres</b>	Trenčín
<b>Obec</b>	Trenčín
<b>Ulica (ak relevantné)</b>	Starý železničný most cez rieku Vám medzi ulicami Mládežnícka a Ľudovíta Stárka
<b>Súpisné a orientačné číslo (ak relevantné)</b>	nerelevantné
<b>PSC</b>	911 01
<b>Príslušné územie UMR (ak relevantné)</b>	Mestská funkčná oblasť Trenčín
<b>Príslušné územie SPR (ak relevantné)</b>	
<b>Miesto realizácie n</b>	
<b>Okres</b>	
<b>Obec</b>	
<b>Ulica (ak relevantné)</b>	
<b>Súpisné a orientačné číslo (ak relevantné)</b>	
<b>PSC</b>	
<b>Príslušné územie UMR (ak relevantné)</b>	
<b>Príslušné územie SPR (ak relevantné)</b>	

## 4. Základná identifikácia projektového zámeru

Názov PZ	Zelený most – ulica (Fiesta)
<b>Integrácia projektov v rámci IÚI</b>	
<p><i>Podpora integrovaného územného rozvoja aglomerácie Trenčín prostredníctvom IÚS MFO Trenčín do roku 2029 „Životaschopná aglomerácia Trenčín SiTy“ vychádza z čl.28-30 NARIADENIA EURÓPSKEHO PARLAMENTU A RADY (EÚ) 2021/1060 z 24. júna 2021, ktorým sa stanovujú spoločné ustanovenia o Európskom fonde regionálneho rozvoja, Európskom sociálnom fonde plus, Kohéznom fonde, Fonde na spravodlivú transformáciu a Európskom námornom, rybolovnom a akvakultúrnom fonde a rozpočtové pravidlá pre uvedené fondy, ako aj pre Fond pre azyl, migráciu a integráciu, Fond pre vnútornú bezpečnosť a Nástroj finančnej podpory na riadenie hraníc a vízovú politiku.</i></p> <p><i>Zmeny klímy, znečistenie, či digitalizácia vyvoláva nutnosť zmeny paradigmy, zmenu myslenia, ktoré sa odzrkadľujú v celoeurópskych paradigmách Green Deal, New European Bauhaus.</i></p> <p><i>Agglomerácia MFO Trenčín potrebuje intenzifikáciu jadrového mesta, radikálny rez, ktorý sa sústreďuje na intenzifikáciu v kompaktnej forme s kvalitnou obslužnosťou verejnej dopravy, čím vytvorí potenciál rozvíjania sa okolitých obcí adekvátne a primerane ponukám pracovných príležitostí a väzbám mobility medzi nimi a jadrovým mestom (udržateľný rozvoj mestskej funkčnej oblasti).</i></p> <p><i>Pre úspešnú transformáciu mestskej funkčnej oblasti v meniacich sa svetových podmienkach je nutnosťou hľadanie a realizácia SMART riešení v oblasti klimatickej krízy a environmentálneho znečistenia a použitia revolučného megatrendu – digitalizácie, ktorá bude stále viac meniť spôsob ako ľudia rozmýšľajú a konajú. Z pohľadu jadrového mesta aj pre ďalší udržateľný rozvoj priľahlých obcí v mestskej funkčnej oblasti Trenčín sa ako prelomový javí zisk titulu Európske hlavné mesto kultúry 2026 v súlade s Rozhodnutím ER a Rady č. 445/2014/EÚ, v rámci ktorého sa môže realizovať koncept nového európskeho Bauhausu v transformačnom procese OBJAVOVANIA A PESTOVANIA ZVEDAVOSTI v podmienkach Mestskej funkčnej oblasti Trenčín.</i></p> <p><i>Integrácia IÚS MFO Trenčín Životaschopná aglomerácia Trenčín SiTy sa plánuje dosiahnuť kombináciou aktivít v rámci 10 opatrení 4 špecifických cieľov politiky súdržnosti EÚ realizovaných na spojitom funkčnom území jadrového mesta Trenčín rôznymi zainteresovanými stranami a partnermi v území.</i></p> <p><i>V zmysle rozhodnutí centrálnej vlády po schválení Európskou komisiou sa v programovom období 2021-2027 na podporu integrovaného územného rozvoja - udržateľného mestského rozvoja aplikuje nástroj „integrované územné investície“. V zmysle Jednotného metodického rámca pre prípravu integrovaných územných stratégií a integrovaných územných investícií v Slovenskej republike v programovom období 2021 – 2027 boli MIRRI SR ako RO Programu Slovensko na roky 2021-2027 identifikované oprávnené typy aktivít Programu Slovensko v rozhodovacej kompetencii Kooperačnej rady UMR.</i></p>	



*S cieľom napomôcť realizácii akcie Európskej únie na základe Rozhodnutia EP a Rady č. 445/2014/EÚ ktorým sa ustanovuje akcia Únie s názvom Európske hlavné mestá kultúry na roky 2020 až 2033 vláda SR rozhodla do rozhodovacej kompetencie Kooperačnej rady UMR Trenčín vyčleniť aj špecifické opatrenie 5.1.6 Európske hlavné mesto kultúry 2026*

*Na realizáciu opatrenia 5.1.6 Európske hlavné mesto kultúry 2026 je vyčlenená osobitná alokácia 34 300 000 EUR ( Zdroj Európsky fond regionálneho rozvoja), pričom Investície budú prioritne zamerané na transformáciu verejných priestorov a budov prístupných verejnosti na pestovanie zvedavosti, ktoré sú súčasťou programov EHMK 2026 obsiahnutého v Bid booku mesta Trenčín.*

*Na tomto základe boli priority IÚS MFO Trenčín rozpracované do podoby projektových zámerov a projektových aktivít pripravených v spolupráci regionálnych a miestnych samospráv a partnerov s určením zodpovedných subjektov za ich realizáciu, ktoré sú zoskupené v 4 integrovaných územných investíciách.*

*Jednou zo 4 IÚI je priorita, ktorá je v IÚS MFO Trenčín označená ako **P4 - Trenčiansky kultúrno-kreatívny priestor Bauhaus - OÁZY PESTOVANIA ZVEDAVOSTI nielen pre EHMK 2026**, ktorou bude primárne napĺňané opatrenie Programu Slovensko č. 5.1.6. a sekundárne bude ovplyvňovať opatrenia 2.7.4., 2.8.2. 1.1.1 a 1.2.2 spolu s celým špecifickým cieľom RSO4.2.*

*Priorita sa zameriava na podporu participácie všetkých obyvateľov, podporu občianskych aktivít a zapojenie obyvateľstva do tvorby spoločných politík. Zároveň podnecuje experimentálne rozvíjanie ekologických rozmerov tvorby a spotreby a kultivovanie verejného priestoru a verejných inštitúcií na základe sledovaných potrieb občanov. Vytvára podmienky pre pestovanie zvedavosti, tzv. oázy zvedavosti, ich podpory a hľadanie prienikov, spillover efektov, prepájanie a podpory inovačného potenciálu s inými odvetviami a vplyvu kreatívneho priemyslu na sociálne inovácie a životné prostredie na „trenčianskych poliach zvedavosti“ prostredníctvom kultúrnych veľvyslancov susedských komunít.*

*Vytvorená IÚI je zameraná na transformáciu verejných priestorov a budov prístupných verejnosti na pestovanie zvedavosti, ktoré sú súčasťou programov EHMK2026 Bid-booku mesta Trenčín PESTOVANIE ZVEDAVOSTI v zmysle Správy o výbere vydané Skupinou odborníkov v súlade s Rozhodnutím ER a Rady č. 445/2014/EÚ a reflektuje záväznosť prihlášky mesta Trenčín tzv. Bid-booku.*

*Transformované verejné priestranstvá - MESTSKÉ (RE)KREÁCIE ako aj budovy prístupné verejnosti - KULTÚRNE HOTSPOTY tak v plnom rozsahu budú slúžiť na realizáciu programov pre zimplementovanie vlajkového projektu EK v oblasti kultúry - Európske hlavné mesto kultúry 2026, ktorý sa začal napĺňať dokončením procesu výberu kandidátskeho mesta – Európskou komisiou oficiálne zverejneného víťaza EHMK2026 na Slovensku – mesta Trenčín v Úradnom vestníku Európskej únie v sérii C dňa 14. marca 2022.*

**Trenčiansky kultúrno-kreatívny priestor Bauhaus - OÁZY PESTOVANIA ZVEDAVOSTI nielen pre EHMK 2026** pozostáva zo setu individuálnych projektov obsiahnutých v Bid booku mesta Trenčín, vnímaných ako kľúčové aktivity IÚI, ktoré





významne prispievajú k napĺňaniu cieľov územnej stratégie a sú identifikované v Prílohe č. 1 \_PROJEKTOVÝ ZASOBNÍK IUS podľa vyčlenenej regionálnej alokácie.

Kľúčovým projektom celej IÚI, prostredníctvom ktorej sa vytvorí vhodná infraštruktúra na realizáciu vlajkového projektu EÚ v oblasti kultúry – Európske hlavné mesto kultúry na území mesta Trenčín v roku 2026 je „Zelený most – ulica (Fiesta)“.

Cieľom je dokončenie procesu transformácie starého železničného mostu ako „brownfieldu“ vzniknutého v roku 2015 zmenou trasovania základnej siete (CORE NETWORK) v koridore Va. Paneurópskej dopravnej siete, ktorou Slovenská republika napĺňa záväzky vo vzťahu k EÚ, čo na železničnej trati č. 120 Bratislava – Žilina priamo v centre mesta Trenčína vyvolalo potrebu zásadnej zmeny a nového funkčného usporiadania centrálnej časti územia mesta Trenčín najmä z pohľadu ostatných módov dopravy – cestnej a nemotorovej.

Projektový zámer adaptácie a revitalizácie bývalého železničného mosta v Trenčíne, ktorý tvorí významné prepojenie pre peších a cyklistov na „Zelený most – ulica (Fiesta)“ je navrhnutý ako nadštandardný kvalitný verejný priestor - nová pešia zóna na okraji historického centra, v cennom prostredí nad riekou s významnou pridanou hodnotou nielen pre obyvateľov ale aj návštevníkov aglomerácie.

Projektový zámer priamo napĺňa strategický/špecifický cieľ “Premeniť nevyužitú miesta na udržateľné kreatívne hotspoty.” a operačný cieľ “zlepšiť Trenčiansku kultúrnu infraštruktúru a podporiť zelenú obnovu mesta.”. Projektový zámer má viesť k výsledku “spoločensky uvedomelá mestská obnova starého železničného mosta.” (Bid Book str. 13)

Uvedený projekt nadväzuje na existujúce investície mesta Trenčín (cyklotrasy, centrum kultúrno-kreatívneho potenciálu Hviezda, revitalizované verejné priestranstvá), ako aj iných subjektov (Vážska cyklomagistrála, Cyklotrasa Na bicykli po stopách histórie - investor Trenčiansky samosprávny kraj).

Uvedený verejný priestor sa stane Oázou zvedavosti v rámci programu EKM 2026 a spolu s ďalšími nadväzujúcimi realizovanými verejnými a kultúrnymi priestormi bude prispievať k zvyšovaniu kultúrno-kreatívneho potenciálu mesta aj regiónu. Realizácia projektu vytvára priestor pre širokú verejnosť, umelcov a podnikateľov k realizácii aktivít na tomto moste - verejnom priestore. Súčasťou integrovaného projektu je cyklotrasa spájajúca oba brehy rieky Váh, ktorá spája kostrovú sieť cyklotrás na oboch stranách, vytvorenie verejného priestoru a pešej zóny na stretávanie sa ľudí.

Projekt takisto prepája oba brehy rieky pre peších obyvateľov mesta ako aj návštevníkov mesta i cyklistov a zároveň lávkou pre peších, cyklistov i imobilných sprístupňuje takzvané Alúvium Orechovského potoka - plánovaný poloprírodný park a verejný priestor, ktorý vznikne v tesnej blízkosti mosta na pravom brehu Váhu. Projekt zároveň vytvára priamo na moste „laboratória zvedavosti“ priestory na poskytovanie rôznych kultúrno kreatívnych služieb spolu s poskytovaním ďalších najmä gastronomických služieb. Všetky tieto aktivity sa budú realizovať súbežne a budú financované prostredníctvom integrovanej územnej investície. Organizačne bude projekt a jeho implementáciu zabezpečovať mesto Trenčín a jeho jednotlivé vecne príslušné zložky.

Revitalizáciou starého železničného mosta na Zelený most (ulica) – Fiesta vznikne nový



verejný priestor, ktorý má ambíciu stať sa nie len vlajkovou loďou projektu EHMK 2026, ale aj novou dominantou mesta Trenčín.

<b>Identifikácia s Programom Slovensko 2021 – 2027:</b>	
<b>Priorita</b>	5P1 Moderné regióny
<b>Špecifický cieľ</b>	RSO 5.1 Podpora integrovaného a inkluzívneho sociálneho, hospodárskeho a environmentálneho rozvoja, kultúry, prírodného dedičstva, udržateľného cestovného ruchu a bezpečnosti v mestských oblastiach
<b>Fond</b>	EFRR
<b>Kategória regiónu</b>	MRR
<b>Opatrenie</b>	5.1.6. Európske hlavné mesto kultúry
<p>Projekt svojimi aktivitami a výstupmi je v súlade s Programom Slovensko, v ciele politiky 5 je v súlade s prioritou 5P1 Moderné regióny a špecifickým cieľom RSO5.1 Podpora integrovaného a inkluzívneho sociálneho, hospodárskeho a environmentálneho rozvoja, kultúry, prírodného dedičstva, udržateľného cestovného ruchu a bezpečnosti v mestských oblastiach. Uvažovaný projekt je prioritne realizovaný v rámci opatrenia 5.1.6 Európske hlavné mesto kultúry.</p> <p>Sekundárne bude ovplyvňovať opatrenia 2.7.4., 2.8.2. 1.1.1, 1.2.2. spolu s celým špecifickým cieľom RSO4.2.</p> <p>Priorita: 2P2. Životné prostredie Špecifický cieľ: RSO2.4. Podpora adaptácie na zmenu klímy a prevencie rizika katastrof a odolnosti s prihliadnutím na ekosystémové prístupy (EFRR) Opatrenie 2.7.4 Podpora budovania prvkov zelenej a modrej infraštruktúry v obciach a mestách</p> <p>Priorita: 2P3. Udržateľná mestská mobilita (Špecifický cieľ súvisiaci s mestskou mobilitou stanovený v článku 3 ods. 1 písm. b) bode viii) nariadenia o EFRR a Kohéznom фонде) Špecifický cieľ: RSO2.8. Podpora udržateľnej multimodálnejestskej mobility ako súčasť prechodu na hospodárstvo s nulovou bilanciou uhlíka (EFRR) Opatrenie 2.8.1 Rozvoj verejnej dopravy Opatrenie 2.8.2 Podpora cyklodopravy</p> <p>Priorita: 1P1. Veda, výskum a inovácie Špecifický cieľ: RSO1.1. Rozvoj a rozšírenie výskumných a inovačných kapacít a využívanie pokročilých technológií (EFRR) Opatrenie 1.1.1 Podpora medzisektorovej spolupráce v oblasti výskumu, vývoja a inovácií a zvyšovanie výskumných a inovačných kapacít v podnikoch Opatrenie 1.2.2 Podpora budovania inteligentných miest a regiónov</p> <p>Špecifický cieľ RSO4.2 - Zlepšenia rovného prístupu k inkluzívnym a kvalitným službám v oblasti vzdelávania, odbornej prípravy a celoživotného vzdelávania rozvíjaním dostupnej infraštruktúry, vrátane posilňovania odolnosti pre dištančné a online vzdelávanie a odbornú prípravu</p>	



Táto investícia je v súlade s týmto opatrením zameraná na transformáciu verejných priestorov prístupných verejnosti na pestovanie zvedavosti, ktoré sú súčasťou programov EHMK 2026 obsiahnutého v Bid booku mesta Trenčín pričom má relevanciu k nasledujúcim výstupom a výsledkom Programu Slovensko 2021-2027.

### **Výstupy PZ**

( 2.8) RCO58 Podporovaná špecializovaná cyklistická infraštruktúra – **kilometre**

(2.7) RCO36 Zelená infraštruktúra podporovaná na iné účely ako adaptácia na zmenu – **počet** alebo Klímy RCO38 Plocha podporovanej rekultivovanej pôdy - **hektáre**

( 1.1.) RCO01 Podporované podniky (z toho: mikro, malé, stredné, veľké)

(1.2.) RCO14 Verejné inštitúcie podporované pri vývoji digitálnych služieb, produktov a procesov

(5.1.) RCO77 Počet podporovaných kultúrnych a turistických lokalít

(5.1.) RCO74 Populácia, na ktorú sa vzťahujú projekty v rámci stratégií integrovaného územného rozvoja

(5.1.) RCO114 Vytvorený alebo obnovený otvorený priestor v mestských oblastiach (Plocha prístupných obnovených/novovybudovaných otvorených verejných priestorov).

### **Výsledky PZ**

(2.8) RCR64 Používatelia špecializovanej cyklistickej infraštruktúry za rok - **používatelia / rok**

(2.7) RCR95 Populácia, ktorá má prístup k novej alebo modernizovanej zelenej infraštruktúre - **osoby**

(5.1.) RCR77 Návštevníci podporovaných kultúrnych a turistických lokalít - **návštevníci/rok**

### **Súlad s legislatívou SR, so sektorovou národnou stratégiou a územnou stratégiou (ak relevantné)**

Uvedený projekt figuruje vo všetkých strategických dokumentoch mesta Trenčín, ako aj v dokumentoch Trenčianskeho samosprávneho kraja.

Jedná sa o vlajkový integrovaný projekt, ktorý v sebe integruje prvky cyklodopravy, dopravy pre peších, vytvorenie zdravého, klimaticky neutrálneho verejného priestranstva a priestoru pre inovácie MSP nielen v kultúrno-kreatívnom priestore a na realizáciu kultúrno spoločenských aktivít .

Transformáciou bývalého železničného mosta na nové funkcie vytvára jedinečné priestory pestovania zvedavosti ako jednej z obývatel'ných „izieb“ tzv. európskeho Bauhausu resp. kultúrneho domu - spoločného dizajnérskeho a kreatívneho priestoru zameraného na spoluprácu, aby sa vízia životaschopnosti v klimaticky neutrálnych mestách stala skutočnosťou. Budovanie OÁZ ZVEDAVOSTI formou transformácie ulíc a verejných priestorov a budov prístupných verejnosti na pestovanie zvedavosti v rámci programov EHMK 2026 sú obsiahnuté v Bid book mesta Trenčín PESTOVANIE ZVEDAVOSTI, v



zmysle Správy o výbere vydané Skupinou odborníkov v súlade s Rozhodnutím ER a Rady č. 445/2014/EÚ.“ (zdroj: Mesto Trenčín)

Realizácia projektu reflektuje na potreby v danom území, kedy sa z nevyužitého technického / dopravného brownfieldu stáva nové verejné miesto, ktoré v budúcnosti môže výrazným spôsobom transformovať územie pri rieke Váh zo v súčasnosti nevyužívaného na atraktívne cieľové územie pre občanov a návštevníkov mesta. Uvedený projekt je súčasťou Plánu hospodárskeho a sociálneho rozvoja mesta Trenčín na roky 2023 - 2029 s výhľadom do roku 2050 (Aktivita 4.1.1.1 Projekt revitalizácie starého železničného mosta FIESTA BRIDGE ), ako aj Integrovannej územnej stratégie.

Príspevok k plneniu Aktualizácie Programu rozvoja mesta Trenčín 2023-2029

Špecifický cieľ 4 – Moderné životaschopné mesto

Priorita 4.1 – Kľúčová infraštruktúra pre EHMK 2026

Priorita 4.2 – Sociálne inovácie a experimenty

Projektový zámer je plne v súlade s opatreniami Plánu udržateľnej mobility funkčného územia krajského mesta Trenčín 2030 s výhľadom do roku 2050 – „Menej áut: viac miesta pre život“.

Zároveň je nosnou investíciou pre projekt Európske hlavné mesto kultúry 2026, ktorá je charakterizované v Bidbooku kandidatúry na Európske hlavné mesto kultúry Starý železničný most predstavuje rozšírenie centra mesta, ponúka úžasné výhľady na hrad a historické centrum a má sa stať novým kultúrnym miestom pre všetkých občanov a návštevníkov. Tento autentický nový symbol mesta, ktorý bude plný života a súčasnej kultúry, zostane dedičstvom Trenčína 2026.

Charakter projektu má potenciál riešiť dopravné, ekonomické, sociálno-spoločenské ako aj klimatické problémy v tejto časti mesta.

Identifikácia s IÚS alebo IÚS UMR: Životaschopná aglomerácia Trenčín SiTy	
Dátum schválenia IÚS radou partnerstva alebo IÚS UMR kooperačnou radou UMR	13.12.2022
Odkaz na zverejnený dokument na stránke VÚC alebo jadrového mesta	<a href="https://trencin.sk/samosprava/udrzatelny-mestske-rozvoj/programove-obdobie-2021-2027/">https://trencin.sk/samosprava/udrzatelny-mestske-rozvoj/programove-obdobie-2021-2027/</a> ( <a href="https://trencin.sk/wp-content/uploads/2022/12/IUS-MFO-Trencin-verzia-3_november_2022_final_doplnena-1.pdf">https://trencin.sk/wp-content/uploads/2022/12/IUS-MFO-Trencin-verzia-3_november_2022_final_doplnena-1.pdf</a> )
Príslušný cieľ IÚS alebo IÚS UMR (prípadne PHRSR, ak totožné)	ŠC4 IUS MFO Trenčín - vytvárať verejný priestor umožňujúceho meniť spôsob, akým ľudia myslia a konajú.
Príslušná priorita	P4: Moderná životaschopná aglomerácia Trenčín SiTy



IÚS alebo IÚS UMR  
(prípadne PHRSR,  
ak totožné)

## 5. Popis projektového zámeru

### Popis východiskovej situácie

*Mesto Trenčín ako jednotka územnej samosprávy sa snaží dlhodobo pretvárať nevyužívané, alebo zanedbané verejné priestory prostredníctvom ich revitalizácie. V rámci IROP v rokoch 2016 – 2023 mesto zrealizovalo 11 projektov revitalizácie vnútroblokov a verejných priestorov ako sú parky a stromoradia.*

*Tento projekt je výsledkom dlhodobého participatívneho urbanistického plánovania mesta Trenčín od roku 2011 s názvom Trenčín SiTy. V roku 2014 naň nadväzovala medzinárodná ideová urbanistická súťaž Trenčín – Mesto na Rieke, ktorej sa zúčastnilo 59 tímov z 21 krajín celého sveta. Na základe ideí z ocenených návrhov mesto spracovalo finálnu urbanistickú štúdiu, ktorá slúžila ako územnoplánovací podklad pre zmenu územného plánu, ktorá bola schválená v roku 2021 a zároveň bola aj základom prihlášky mesta Trenčín tzv. Bid-booku v rámci kandidatúry EHMK2026.*

*Projekt je v súlade s rozvojovými dokumentami mesta Trenčín, územným plánom ako aj dlhodobou dopravnou stratégiou reprezentovanou Plánom udržateľnej mobility krajského mesta Trenčín.*

*Jedná sa o vlajkový projekt v rámci Európskeho hlavného mesta kultúry, ktorý pre cieľovú skupinu (obyvatelia, návštevníci mesta Trenčín) prináša revitalizovaný priestor na pestovanie zvedavosti v rámci zamerania projektu EHMK 2026. Projektom zároveň ožíva územie pri rieke Váhu v centre mesta Trenčín a takisto jeho realizáciou dochádza k prepojeniu oboch brehov rieky pre peších a cyklistov.*

*Predmetom projektu je adaptácia bývalého železničného mosta s chodníkom na zelený most s voľnočasovými aktivitami pre peších a cyklistov. Dotknuté územie, na ktorom sa stavba nachádza je relatívne veľké.*

*Most tvorí významné prepojenie pre peších a cyklistov. Zároveň sa most nachádza v atraktívnej polohe na kraji historického centra, kde po preložení železnice vznikol veľký potenciál na rozšírenie centra k Váhu a na pravý breh nielen pre obyvateľov mesta, ale aj pre návštevníkov a turistov, čiže revitalizovaný most bude významnou pridanou hodnotou aj pre cestovný ruch.*

*Most spája dve významné nadregionálne cyklotrasy – „Vážska cyklomagistrála“ na ľavom brehu Váhu a cyklotrasa „Na bicykli po stopách histórie“ (prepojenie Trenčianskeho hradu s hradom Brumov v ČR) na pravom brehu Váhu, hrádza na ľavom aj pravom brehu Váhu.*

*Dôležitým aspektom je aj sprístupnenie alúvia medzi pravým brehom Váhu a Orechovským potokom. Alúvium má tvoriť prírodný park v dotyku s riekou i centrom a stane sa významným a atraktívnym rekreačno – relaxačným priestorom mesta. V rámci nového prístupu do alúvia schodiskom a lávkou (pre imobilných, kočíky a bicykle), ktoré sú navrhnuté približne v polovici*



železničného mosta, je potrebná aj revitalizácia priestoru pod mostom pre relax a oddych, v časti pod mostným poľom so schodiskom a lávkou do alúvia, ktorá tvorí prechodovú zónu medzi mostom a alúviom a v ktorej je navrhnutý mobiliár, ihrisko, spevnené plochy, osvetlenie a zeleň.

Ako inovatívny prvok sa navrhuje vytvorenie **päť aktívnych živých objektov** s príslušiacimi terasami, ktoré sú radené v smere od pravého brehu – od najkludnejšieho v prírodnom prostredí, po najaktívnejšie v mestskom prostredí:

- SO 131 – komunitné centrum / čajovňa (enviro, edukácia)
- SO 132 – chill-out centrum / bistro (brunch, čítareň)
- SO 133 – event centrum / kaviareň (výstava, workshop)
- SO 134 – food-art centrum / reštaurácia (kulinárium, degustácia)
- SO 135 – street-art centrum / bar (performance, koncert)

Súčasťou prevádzky objektov a terás budú aj malé akcie v rámci EHMK2026 typu výstava, divadlo 1 herca, stan d up, hudobná produkcia, literárne čítačky, diskusné fórum, eventy a podobne.

Kvôli sprístupneniu strechy mosta ako lukratívneho a atraktívneho verejného priestoru s nádhernými výhľadmi na hrad a historické centrum budú zrealizované komunikácie na strechu mosta vrátane výťahu a revitalizácia strechy mosta pre relax a oddych – pergola, mobiliár, osvetlenie, zeleň a pouličné aktivity / ihriská - šach, kuželky, streetball, petang a pod., ako aj realizácia skleníka a lezeckej steny. Verejné priestory mosta, hlavne strešná úroveň, zohrá taktiež dôležitú rolu v rámci EHMK2026 – počíta sa s realizáciou výstav, interaktívnej hudobnej produkcie, performance a podobne, s možným využitím dvoch pobytových schodísk na krajných objektoch ako hľadiska.

Pozemky, na ktorých sa plánuje realizácia sú vo vlastníctve Mesta Trenčín, Železníc SR, Slovenského vodohospodárskeho podniku. Nachádzajú sa v katastrálnych územiach Trenčín, Orechové a Zlatovce na parcelách č. 1561/1, 1627/2; 1627/809; 3227/24; 3227/25; 3227/30; 3316/196; 3316/260; 3484/2, 3510/1; 3510/2; 3514; 3515; 414/1, 556, 558/1, 558/153, 559/1, 559/3, 590, 655/6; 656; 659/1, 732/3.

Starý železničný most je vo svojej podstate brownfieldom, nevyužívaným železničným mostom. Po ukončení jeho pôvodnej funkcie bol tento prevedený, resp. odkúpený do majetku mesta Trenčín. V súčasnosti slúži ako most pre peších na existujúcej lávke pre peších a ako cyklotrasa cez rieku Váh na polovici mostného profilu. Tento starý železničný most sa skladá z dvoch samostatných mostných objektov (T1 a T2), pričom cyklotrasa a trasa pre peších sa nachádza na moste, ktorý je umiestnený vyššie po prúde rieky (T2). Most, ktorý sa nachádza nižšie po prúde rieky (T1) je v súčasnosti nevyužívaný a je z bezpečnostného hľadiska úplne uzatvorený, nakoľko na ňom chýba mostovka, ktorá by bola bezpečná pre pohyb obyvateľov. Dotknuté územie, na ktorom sa stavba nachádza je relatívne veľké. Okrem bývalého železničného mosta sú projektom dotknuté aj spomínané cyklotrasy, hrádza na ľavom aj pravom brehu Váhu, alúvium medzi Váhom a Orechovským potokom.

V súčasnosti nie je zabezpečené plynulé napojenie na cyklotrasy na oboch stranách mosta, ako aj vstup do alúvia Orechovského potoka, čo by sa realizáciou projektu malo odstrániť.

Riešené územie sa nachádza v intraviláne mesta Trenčín a podľa Územného plánu mesta



Trenčín je navrhované ako územie, kde je výstavba možná. Existujúci objekt bývalého železničného mosta od roku 2017 neslúži svojmu pôvodnému účelu. Preto mesto uvažuje s jeho výraznou adaptáciou na nové funkcie. Existujúci chodník na lávke mosta T2 bude po rozšírení slúžiť ako hlavná cyklotrasa, most v telese trate T2 bude slúžiť novým objektom a terasám, most v telese trate T1 bude slúžiť ako pešia zóna – ulica.

Zároveň budú realizované prepojenie hrádzí na ľavom brehu a napojenia na priľahlé pešie a cyklistické komunikácie na oboch brehoch, dopravné napojenie pre zásobovanie a záchranné zložky na ul. Ľudovíta Stárka a na cestu vedúcu od krytej plavárne ku lodenici.

V súčasnosti je vydané a právoplatné (01/2023) stavebné povolenie . Verejné obstarávanie na realizátora investície bude vyhlásené v III. polroku roku 2023. Zámer na vyhlásenie V.O. bol schválený mestským zastupiteľstvom 27.6.2023 realizáciu projektu sa predpokladá po výbere dodávateľa na základe spomenutého verejného obstarávania na prelome rokov 2023 / 2024.

#### Navrhované ciele IÚI

<b>Cieľ 1</b>	Pretvorenie čiastočne nevyužívaného starého železničného mosta (technický brownfield) na pobytový Zelený most – ulica (Fiesta), ktoré okrem transportnej funkcie plní aj funkciu pobytového promenádneho mosta pre obyvateľov a návštevníkom mesta Trenčín.
<b>Cieľ 2</b>	Vytvorenie cyklistickej spojnice (napojenie na existujúce cyklotrasy na oboch brehoch Váhu) a spojnice pre peších medzi pravým a ľavým brehom rieky Váh a zároveň sprístupnenie Alúvia Orechovského potoka priamo lávkou z mosta.
<b>Cieľ 3</b>	Vytvorenie verejného priestoru pre stretávanie sa ľudí, organizovanie verejných kultúrnych a spoločenských podujatí aj v súvislosti s titulom Európske hlavné mesto kultúry 2026, objavovanie a pestovanie zvedavosti v súlade s programom EHMK 2026.
<b>Cieľ 4</b>	Sprístupnenie a revitalizácii druhého podlažia na moste, ktoré bude slúžiť na voľnočasové aktivity obyvateľov a návštevníkov mesta Trenčín.
<b>Cieľ 5</b>	Vybudovanie 5 objektov na moste slúžiacim na pestovanie zvedavosti ako living laby s
<b>Cieľ 6</b>	Výsadba zelene priamo na moste, čím sa dosiahne jeho zazelenanie, spríjemnenie prostredia a zároveň v centre mesta vyrastie nová zelená oáza zvedavosti, súčasťou ktorej bude aj mestský mobiliár.



Aktivita projektu	Zodpovednosť za aktivitu (žiadateľ/partner)
A1 - Revitalizácia starého železničného mostu - stavebné práce na oboch mostoch vrátane rozšírenia lávky pre bicykle a lávky do Alúvia Orechovského potoka	žiadateľ
A2 - Revitalizácia starého železničného mostu - mestský mobiliár	žiadateľ
A3- Revitalizácia starého železničného mosta - výsadba zelene a sadové úpravy	žiadateľ
A4 - Revitalizácia starého železničného mosta - stavebné práce týkajúce sa druhého podlažia mosta	žiadateľ
A5 - Revitalizácia starého železničného mosta - výstavba 5 objektov na moste T2 - stavebné práce	žiadateľ

### Stav pripravenosti projektového zámeru IÚI ak relevantné (t.j. investičný projekt)

5/6 - hotová dokumentácia pre realizáciu stavby

### Plánovaný spôsob realizácie projektu IÚI v súlade s kritériami prijateľnosti projektu IÚI

*Realizácia projektu bude prebiehať v jednotlivých etapách na základe spracovanej projektovej dokumentácie, ktorá bola vypracovaná spoločnosťou De Bondt, s.r.o. Trenčín. Predpokladaná doba realizácie projektu je max. 24 mesiacov. Realizácia bude prebiehať po etapách pričom: Prvá etapa bude zameraná na sprevádzkovanie mosta novou mostovkou a rozšírenie terajšej lávky pre peších na cyklotrasu. V druhej etape bude most T1 prerobený na atraktívnu pešiu zónu osadením mestského mobiliáru a výsadbou zelene. V rámci tretej etape budú na moste T2 vybudované objekty služieb a občerstvenia. Súčasťou bude aj výsadba zelene do telesa mosta v bývalej trati T2. V rámci štvrtej etapy sa bude realizovať sprístupnenie hornej konštrukcie mosta s pochôdnymi terasami a opäť sa vysadí vzrastlá zeleň. Realizáciou projektu dôjde ku komplexnej rekonštrukcii /revitalizácii čiastočne nevyužívaného mosta, ktorý bude pretvorený na príjemný promenádny most s viacerými funkciami (cyklotrasa, pešia zóna, oddychové miesta, zeleň). Most bude spojzdný novou vozovkou. Terajšia lávka pre peších sa zmení v novom využití mosta na pokračovanie cyklotrasy „Na bicykli po stopách histórie“. Z tohto dôvodu bude nutné jej rozšírenie. Súčasťou rekonštrukcie bude sprístupnenie alúvia lávkou a schodiskom z mosta T1. Most T1 bude prerobený na príjemnú a atraktívnu pešiu zónu - mestský mobiliár a veľké množstvo sprievodnej zelene. Funkcia mosta bude povýšená vybudovaním objektov služieb občerstvenia a rozšírenie mobiliáru a zelene v telese mosta T2*





## Prínos IÚI pre územie

Verejný priestor „Zelený most – ulica (Fiesta)“ je vlajkovým projektom v rámci Európskeho hlavného mesta kultúry, ktorý pre cieľovú skupinu (obyvatelia, návštevníci mesta Trenčín) prináša revitalizovaný priestor na pestovanie zvedavosti v rámci zamerania projektu EHMK 2026.

Adaptovaný bývalý železničný most s chodníkom na zelený most s inovačnými potenciálom a voľnočasovými aktivitami pre peších a cyklistov je miesto otváracieho ceremoniálu Európskeho hlavného mesta kultúry 2026.

Fiesta most bude poskytovať prezentačný a performatívny priestor pre rôznorodé umelecké, kreatívne a komunitné aktivity pre Trenčín 2026. To znamená vytvorenie pódii, štandardných ale najmä miesto-špecifických výstavných priestorov ale aj prevádzok zameraných na gastronómiu, komunitné a environmentálne aktivity. Fiesta most sa premení na multižánrovú umeleckú platformu pozostávajúcu z mosta a jeho okolia pri rieke. Tieto platformy budú javiskom a výkladnou skriňou kľúčových umeleckých projektov EHMK, kde sa bude showcasovať program celého projektu. Od roku 2022 do roku 2025 bude most v rekonštrukcii, v používaní na umelecké realizácie bude od 2026.

Počas celého roka 2026 je priestorom na implementáciu programu „Pestovanie zvedavosti“ realizovaného v rámci vlajkového projektu Európskej komisie v oblasti kultúry - Európske hlavné mesto kultúry 2026 zameraného na tri programové vlákna:

1. Spoločná pôda\_ zaoberajúce sa prírodným a historickým dedičstvom,
2. HRACIE POLE zamerané na diverzifikáciu kultúrnej ponuky a vytváranie príležitostí pre kreatívny priemysel
3. NOVÁ ZEM\_ ktorá spája komunity, hľadá do budúcnosti a do popredia stavia spoločenské témy.

V adaptovanom novom priestore mosta budú štartované sociálne inovácie a experimenty v rámci dvojíc blokov, ktoré sú spolu s flagship projektami podporovanými v prioritě 4..1 Kľúčová infraštruktúra pre EHMK 2026 obsiahnuté v jednotlivých programových vláknach nasledovne :

Pre program Spoločná pôda:

1. Korene v prírode a Zelená línia
2. Znovuobjavené dedičstvo a Mesto pretvorené

Pre program Hracie pole:

1. Rozkvitnuté mesto a Fiesta most
2. Pole pôsobnosti a Laboratórium udržateľnej módy

Pre program Nová zem:

1. Pohodové nažívanie a nový mier
2. Mysle doširoka otvorené a Zvuky demokracie

Projekt nadväzuje na existujúce investície mesta Trenčín (cyklotrasy, centrum kultúrno-kreatívneho potenciálu Hviezda, revitalizované verejné priestranstvá), ako aj iných subjektov



*(Vážska cyklotrasa - investor Trenčiansky samosprávny kraj). Uvedený verejný priestor sa stane Oázou zvedavosti v rámci programu EKMĤ 2026 a spolu s ďalšími nadväzujúcimi realizovanými verejnými a kultúrnymi priestormi bude prispievať k zvyšovaniu kultúrno-kreatívneho potenciálu mesta aj regiónu. Realizácia projektu vytvára priestor pre širokú verejnosť, umelcov a podnikateľov k realizácii aktivít na tomto moste - verejnom priestore.*

*Zo starého, železničného mosta sa vytvorí **Nové námestie spájajúce dve časti mesta.***

***Kľúčovou transformáciou je jeho zmena funkcie.*** Z čisto tranzitného bodu, ktorým bol do dnes sa stane na významný bod záujmu v meste. Fiesta most sa stane druhým najdôležitejším námestím, ktoré zároveň dlhodobo prepojí obyvateľov oboch strán rieky Váh svojou polohou a obsahom. V jednej z vybudovaných buniek sa bude nachádzať Info point projektu Trenčín 2026 prístupný medzinárodným návštevníkom. Tématicky a prakticky sa bude obsah zameriavať na témy Nového európskeho bauhausu, ekológie, klimatickej krízy a vody/rieky. Most bude významným dejiskom umelecko-komunitných podujatí a zároveň bude hostovať, zapájať a prezentovať medzinárodných umelcov. Konštrukcia mosta bude zároveň platformou pre krátkodobé aj dlhodobé miesto-špecifické umelecké zásahy v podobe inštalácií, dočasných stavieb či rôznych alternácií konštrukcie/miesta.

#### **Udržateľnosť aktivít IÚI po skončení realizácie projektu**

*Žiadateľ (mesto Trenčín) disponuje skúseným projektovým tímom. Prípravu investície zabezpečí investičné oddelenie mesta, realizáciu bude realizovať spoločnosť, ktorá vzíde z verejného obstarávania, rovnako ako aj stavebný dozor. Podanie žiadosti o NFP, riadenie a implementáciu projektu budú zabezpečovať projektoví manažéri z kancelárie prednostu MsÚ Trenčín, ktorí implementovali viac ako 40 projektov financovaných z NFP. Mesto Trenčín má personálne aj technické kapacity, ktoré sú interne schopné zabezpečiť realizáciu celého projektu.*

*Fiesta most je navrhnutý nielen s rekreačnou, komunitnou a kultúrno-kreatívnou náplňou, ale aj s náplňou objektov s livinglabov spojených s inováciami MSP a charakterom občerstvenia, pričom prostriedky z nájmu objektov výrazne pomôžu udržateľnosti Fiesta mostu ako kvalitného verejného priestoru – nejedná sa len o údržbu samotného mosta ako pešej zóny, mobiliáru, osvetlenia, hier a pod., ale hlavne o údržbu veľkého a nadštandardného množstva zelene, ktorá bude vyžadovať častú a pravidelnú starostlivosť.*

*Mesto Trenčín ako stabilná jednotka samosprávy bude po realizácii projektu zodpovedné za financovanie udržateľnosti výstupov projektu v rámci svojich kompetencií. Starostlivosť o zeleň, mobiliár a údržbu cyklotrasy bude mať na starosti organizácia Mestské hospodárstvo a správa lesov, m.r.o. ako mestská rozpočtová organizácia. Financovanie starostlivosti o Zelený most – ulica (Fiesta) by bol zabezpečený z mestského rozpočtu.*



## 6. Plánované obdobie realizácie hlavných a podporných aktivít projektu IÚI

Názov aktivity 1	Revitalizácia starého železničného mostu - stavebné práce na oboch mostoch vrátane rozšírenia lávky pre bicykle a lávky do alúvia Orechovského potoka
Začiatok realizácie	09/2023
Koniec realizácie	08/2025

Názov aktivity 2	Revitalizácia starého železničného mostu - mestský mobiliár
Začiatok realizácie	09/2023
Koniec realizácie	08/2025

Názov aktivity 3	Revitalizácia starého železničného mosta - výsadba zelene a sady úpravy
Začiatok realizácie	09/2023
Koniec realizácie	08/2025

Názov aktivity 4	Revitalizácia starého železničného mosta - stavebné práce týkajúce sa druhého podlažia mosta
Začiatok realizácie	09/2023
Koniec realizácie	08/2025

Názov aktivity 5	Revitalizácia starého železničného mosta - výstavba 5 objektov na moste T2 - stavebné práce
Začiatok realizácie	09/2023
Koniec realizácie	08/2025

## 7. Plánovaná hodnota merateľných ukazovateľov

### Ukazovateľ 1

Názov ukazovateľa	Aktivita projektu IÚI	Merná jednotka	Počiatková hodnota	Cieľová hodnota
Dĺžka cyklistickej komunikácie	A1	km	0	0,644

### Ukazovateľ 2

Názov ukazovateľa	Aktivita projektu IÚI	Merná jednotka	Počiatková hodnota	Cieľová hodnota
Vytvorený alebo obnovený otvorený priestor v mestských oblastiach	A2-A5	m <sup>2</sup>	0	38 000

### Ukazovateľ 3

Názov ukazovateľa	Aktivita projektu IÚI	Merná jednotka	Počiatková hodnota	Cieľová hodnota
Integrované projekty pre územný rozvoj	A1-A5	projekty	0	1

Dĺžka mostov je 4x 62,8 = 251 m, cyklolávka 251 m, lávka do aluvia 142 m = 0,644 km

Plocha všetkých konštrukcii mosta cca 38.000 m<sup>2</sup>

## 8. Indikatívny rozpočet IÚI

	P. č.	Názov skupiny výdavkov	Aktivita projektu IÚI	Celková suma (EUR)	Komentár (stručný popis položky)
Rozpočet žiadateľa (celkové oprávnené výdavky) <sup>1)</sup>	1	021 – Stavby – výdavky na projektovú dokumentáciu	A1-A5	82 800,00	
	2	021 - Stavby - Výdavky na stavebné práce, mobiliár a sadovnicke úpravy	A1-A5	13 537 392,13	
	3	021 - Stavby - Ekologická úprava povrchov	A1	1 3798 08,00	
	Celkom za žiadateľa			15 000 000	
Rozpočet partnera	1				
	n				

<sup>1)</sup> Príručka k oprávnenosti výdavkov (príloha č. 2 – číselník skupín výdavkov).



(celkové oprávnené výdavky)	Celkom za partnera				
<b>Rozpočet celkom</b>				<b>15 000 000</b>	

SO 111 - Úprava mosta T1 - nová mostovka	2 776 652,37	3 331 982,84
SO 111 - Úprava mosta T1 - nová mostovka	2 761 048,08	3 313 257,70
Odvodnenie mosta T1	15 604,29	18 725,15
SO 112 - Úprava mosta T2 - rozšírenie cyklolávky	1 910 400,80	2 292 480,96
SO 112 - Úprava mosta T2 - rozšírenie cyklolávky	1 894 345,52	2 273 214,62
Odvodnenie mosta T2	16 055,28	19 266,34
SO 113 - Rampa a schodisko do alúvia	199 441,66	239 329,99
SO 121 - Mobiliár mosta T1 a T2	486 341,86	583 610,23
SO 121.1 - Mobiliár mosta T1	396 634,20	475 961,04
SO 121.2 - Mobiliár mosta T2	89 707,66	107 649,19
SO 131 - Komunitné centrum / čajovňa (enviro, edukácia)	299 452,42	359 342,90
1.1 Architektúra	249 419,61	299 303,53
1.4 Zdravotechnika	9 270,83	11 125,00
1.5 Chladenie a vykurovanie	15 832,99	18 999,59
1.6 Vzduchotechnika	15 163,33	18 196,00
1.7 Elektroinštalácia	9 765,66	11 718,79
SO 132 - Chill-out centrum / bistro (brunch, čítareň)	398 034,76	477 641,71
1.1 Architektúra	306 464,80	367 757,76



	<b>1.4 Zdravotechnika</b>	<b>21 149,26</b>	<b>25 379,11</b>
	<b>1.5 Chladenie a vykurovanie</b>	<b>21 910,61</b>	<b>26 292,73</b>
	<b>1.6 Vzduchotechnika</b>	<b>32 608,73</b>	<b>39 130,48</b>
	<b>1.7 Elektroinštalácia</b>	<b>15 901,36</b>	<b>19 081,63</b>
	<b>SO 133 - Event centrum / kaviareň (výstava, workshop)</b>	<b>381 755,95</b>	<b>458 107,14</b>
	<b>1.1 Architektúra</b>	<b>290 790,33</b>	<b>348 948,40</b>
	<b>1.4 Zdravotechnika</b>	<b>20 544,92</b>	<b>24 653,90</b>
	<b>1.5 Chladenie a vykurovanie</b>	<b>21 910,61</b>	<b>26 292,73</b>
	<b>1.6 Vzduchotechnika</b>	<b>32 608,73</b>	<b>39 130,48</b>
	<b>1.7 Elektroinštalácia</b>	<b>15 901,36</b>	<b>19 081,63</b>
	<b>SO 134 - Food-art centrum / reštaurácia (kulinárium, degustácia)</b>	<b>644 047,28</b>	<b>772 856,74</b>
	<b>1.1 Architektúra</b>	<b>540 793,48</b>	<b>648 952,18</b>
	<b>1.4 Zdravotechnika</b>	<b>20 818,61</b>	<b>24 982,33</b>
	<b>1.5 Chladenie a vykurovanie</b>	<b>29 243,51</b>	<b>35 092,21</b>
	<b>1.6 Vzduchotechnika</b>	<b>37 026,78</b>	<b>44 432,14</b>
	<b>1.7 Elektroinštalácia</b>	<b>16 164,90</b>	<b>19 397,88</b>
	<b>SO 134.A - Výt'ah na horné terasy</b>	<b>37 740,00</b>	<b>45 288,00</b>
	<b>SO 135 - Street-art centrum / bar (performance, koncert)</b>	<b>305 668,93</b>	<b>366 802,72</b>
	<b>1.1 Architektúra</b>	<b>249 693,52</b>	<b>299 632,22</b>
	<b>1.4 Zdravotechnika</b>	<b>15 213,84</b>	<b>18 256,61</b>
	<b>1.5 Chladenie a vykurovanie</b>	<b>15 832,99</b>	<b>18 999,59</b>



	<b>1.6 Vzduchotechnika</b>	<b>15 163,33</b>	<b>18 196,00</b>
	<b>1.7 Elektroinštalácia</b>	<b>9 765,25</b>	<b>11 718,30</b>
	<b>SO 141 - Konštrukcia horných terás</b>	<b>1 349 450,43</b>	<b>1 619 340,52</b>
	<b>SO 142 - Schodisko na horné terasy</b>	<b>92 462,53</b>	<b>110 955,04</b>
	<b>SO 143 - Skleník</b>	<b>207 666,53</b>	<b>249 199,84</b>
	<b>SO 144 - Mobiliár horných terás</b>	<b>380 337,04</b>	<b>456 404,45</b>
	<b>SO 331 - Vodovodná prípojka</b>	<b>12 311,27</b>	<b>14 773,52</b>
	<b>SO 333 - Prípojka kanalizácie</b>	<b>3 462,27</b>	<b>4 154,72</b>
	<b>SO 334 Areálová tlaková kanalizácia, SO 332 Areálový vodovod</b>	<b>74 726,94</b>	<b>89 672,33</b>
	<b>SO 411 - Verejné osvetlenie</b>	<b>512 028,97</b>	<b>614 434,76</b>
	<b>SO 412 - Rozvod slaboprúdu</b>	<b>58 980,70</b>	<b>70 776,84</b>
	<b>SO 416 - Prípojka NN pre most</b>	<b>9 947,36</b>	<b>11 936,83</b>
	<b>SO 431 - Rozvod NN pre most</b>	<b>67 862,40</b>	<b>81 434,88</b>
	<b>SO 500 - Komunikácie a spevnené plochy - Trvalé dopravné značenie</b>	<b>7 035,94</b>	<b>8 443,13</b>
	<b>SO 511 - Úprava hrádze - pravá strana</b>	<b>66 946,39</b>	<b>80 335,67</b>
	<b>SO 512 - Úprava hrádze - ľavá strana</b>	<b>131 471,45</b>	<b>157 765,74</b>
	<b>SO 513 - Úprava cyklotrasy - pravý breh</b>	<b>78 156,92</b>	<b>93 788,30</b>
	<b>SO 514 - Úprava cyklotrasy - ľavý breh</b>	<b>205 081,89</b>	<b>246 098,27</b>
	<b>SO 701 - Zavlažovací systém</b>	<b>117 229,33</b>	<b>140 675,20</b>
	<b>SO 711.1 - Sadovnicke úpravy alúvia - stavebná časť, úpravy povrchov</b>	<b>43 509,95</b>	<b>52 211,94</b>
	<b>SO 711.2 - Sadovnicke úpravy alúvia -</b>	<b>14 551,00</b>	<b>17 461,20</b>

sadovnicke úpravy		
SO 711.3 - Sadovnicke úpravy alúvia - mobiliár	33 047,62	39 657,14
SO 721 - Sadovnicke úpravy mosta T1 a T2	226 671,90	272 006,28
SO 741 - Sadovnicke úpravy horných terás	148 685,25	178 422,30

## 9. Komplementárne a synergické projektové zámery

Identifikujte pripravované, predložené alebo už implementované PZ, ktoré by podporili komplementárne a synergické efekty definované realizáciou predkladaného PZ.

P. č.	Názov komplementárneho alebo synergického PZ	Stav PZ (v zásobníku/pripravovaný/v realizácii/ukončený)
1	Zvýšenie mestskej mobility budovaním siete cyklistickej infraštruktúry v Trenčíne: Vetva D – SO 05 Cyklotrasa, úsek ul. Ľ. Stárka	Realizovaný
2	Zvýšenie mestskej mobility budovaním siete cyklistickej infraštruktúry v Trenčíne: SO Vážska magistrála – Istebnícka	Realizovaný
3	"Zlepšenie cyklistickej infraštruktúry v TSK" – časť 3 : úsek Trenčín – Dubnica nad Váhom – priemyselný park	Predložený v rámci Plánu obnovy a odolnosti
4	Na bicykli po stopách histórie	Realizovaný





Financovaný  
Európskou úniou



PROGRAM  
SLOVENSKO



MINISTERSTVO  
INVESTÍCIÍ, REGIONÁLNEHO ROZVOJA  
A INFORMATIZÁCIE  
SLOVENSKEJ REPUBLIKY

## 10. Iné údaje (ak relevantné)

### Súčasný stav – fotodokumentácia



### Stav po realizácii projektu – vizualizácia



## 11. Čestné vyhlásenie

Ja, dolupodpísaný žiadateľ (štatutárny orgán žiadateľa alebo ním splnomocnená osoba) čestne vyhlasujem, že:

- všetky informácie obsiahnuté v PZ a všetkých jeho prílohách sú úplné, pravdivé a správne;
- dodržím pri implementácii projektu horizontálne princípy zamerané na odstraňovanie nerovností a presadzovanie rovnosti žien a mužov, ako aj na boj proti diskriminácii na základe pohlavia, rasy alebo etnického pôvodu, náboženstva alebo viery, zdravotného postihnutia, veku alebo sexuálnej orientácie a zabezpečím prístupnosť v súlade s Dohovorom OSN o právach osôb so zdravotným postihnutím;
- disponujem dostatočnými administratívnymi, odbornými a prevádzkovými kapacitami na riadenie a realizáciu projektu;
- zabezpečím finančné prostriedky na spolufinancovanie PZ tak, aby nebola ohrozená jeho implementácia;
- na oprávnené výdavky uvedené v PZ nežiadam o inú pomoc, resp. požadovanie inej pomoci je v súlade s pravidlami kumulácie ustanovenými v príslušných právnych predpisov poskytovania štátnej pomoci a na tieto výdavky v minulosti nebol poskytnutý príspevok z verejných prostriedkov ani z Recyklačného fondu;
- som si vedomý skutočnosti, že na nenávratný finančný príspevok nie je právny nárok;
- som si vedomý zodpovednosti za predloženie úplných a správnych údajov, pričom beriem na vedomie, že preukázanie opaku je spojené s rizikom možných následkov v rámci konania o ŽoNFP a/alebo implementácie PZ (napr. možnosť mimoriadneho ukončenia zmluvného vzťahu, vznik neoprávnených výdavkov);

Zaväzujem sa bezodkladne písomne informovať poskytovateľa o všetkých zmenách, ktoré sa týkajú uvedených údajov a skutočností. Súhlasím so správou, spracovaním a uchovávaním všetkých uvedených osobných údajov.

<b>Meno a priezvisko, titul štatutára alebo ním splnomocnenej osoby</b>	Mgr. Richard Rybníček
<b>Dátum podpisu</b>	21. augusta 2023
<b>Miesto podpisu</b>	Trenčín
<b>Podpis</b>	



Financovaný  
Európskou úniou



PROGRAM  
SLOVENSKO



MINISTERSTVO  
INVESTÍCIÍ, REGIONÁLNEHO ROZVOJA  
A INFORMATIZÁCIE  
SLOVENSKEJ REPUBLIKY

# PROJEKTOVÝ ZÁMER INTEGROVANEJ ÚZEMNEJ INVESTÍCIE

## MESTSKÉ (RE)KREÁCIE ako kľúčová infraštruktúra pre EHMK 2026

Integrovaná územná stratégia Mestskej funkčnej oblasti TRENČÍN do  
roku 2029 *Životaschopná aglomerácia Trenčín SiTy*

# 1. Identifikácia žiadateľa

Názov žiadateľa	Mesto Trenčín	IČO	00312037
-----------------	---------------	-----	----------

## Kontaktné údaje:

Sídlo žiadateľa	Mierové nám. 1/2, 911 64 Trenčín
Právna forma žiadateľa	<i>Obec (obecný úrad), mesto (mestský úrad)</i>
Štatutárny orgán žiadateľa	<i>Mgr. Richard Rybníček</i>
Kontaktná osoba Email Telefónne číslo	<i>Ing. Milan Ovseník</i> <a href="mailto:milan.ovsenik@trencin.sk">milan.ovsenik@trencin.sk</a> <i>+421 910 504 017</i>

# 2. Identifikácia partnera

## Partner 1

Názov partnera		IČO	
----------------	--	-----	--

## Kontaktné údaje:

Sídlo partnera	
Právna forma partnera	<i>Vyberte z predvolených možností.</i>
Štatutárny orgán partnera	<i>Uvedie sa meno a priezvisko štatutárneho zástupcu.</i>
Kontaktná osoba Email Telefónne číslo	<i>Uvedie sa meno, priezvisko, e-mailová adresa a telefónne číslo osoby, s ktorou poskytovateľ bude komunikovať v procese posudzovania PZ.</i>

## Partner n

Názov partnera		IČO	
----------------	--	-----	--

## Kontaktné údaje:

Sídlo partnera	
Právna forma partnera	<i>Vyberte z predvolených možností.</i>
Štatutárny orgán partnera	<i>Uvedie sa meno a priezvisko štatutárneho zástupcu.</i>
Kontaktná osoba Email Telefónne číslo	<i>Uvedie sa meno, priezvisko, e-mailová adresa a telefónne číslo osoby, s ktorou poskytovateľ bude komunikovať v procese posudzovania PZ.</i>



### 3. Miesto realizácie projektového zámeru

<b>Vyšší územný celok</b>	Trenčiansky samosprávny kraj
<b>Miesto realizácie 1</b>	
<b>Okres</b>	Trenčín
<b>Obec</b>	Trenčín
<b>Ulica (ak relevantné)</b>	Hviezdoslavova, Jaselského, Vajanského
<b>Súpisné a orientačné číslo (ak relevantné)</b>	
<b>PSČ</b>	911 01
<b>Príslušné územie UMR (ak relevantné)</b>	Mestská funkčná oblasť Trenčín
<b>Príslušné územie SPR (ak relevantné)</b>	
<b>Miesto realizácie n</b>	
<b>Okres</b>	
<b>Obec</b>	
<b>Ulica (ak relevantné)</b>	
<b>Súpisné a orientačné číslo (ak relevantné)</b>	
<b>PSČ</b>	
<b>Príslušné územie UMR (ak relevantné)</b>	
<b>Príslušné územie SPR (ak relevantné)</b>	

## 4. Základná identifikácia projektového zámeru

<b>Názov PZ</b>	<b>Revitalizácia Hviezdoslavovej ulice</b>
<b>Integrácia projektov v rámci IÚI</b>	
<p><i>Podpora integrovaného územného rozvoja aglomerácie Trenčín prostredníctvom IÚS MFO Trenčín do roku 2029 „Životaschopná aglomerácia Trenčín SiTy“ vychádza z čl.28-30 NARIADENIA EURÓPSKEHO PARLAMENTU A RADY (EÚ) 2021/1060 z 24. júna 2021, ktorým sa stanovujú spoločné ustanovenia o Európskom fonde regionálneho rozvoja, Európskom sociálnom fonde plus, Kohéznom fonde, Fonde na spravodlivú transformáciu a Európskom námornom, rybolovnom a akvakultúrnom fonde a rozpočtové pravidlá pre uvedené fondy, ako aj pre Fond pre azyl, migráciu a integráciu, Fond pre vnútornú bezpečnosť a Nástroj finančnej podpory na riadenie hraníc a vízovú politiku.</i></p> <p><i>Zmeny klímy, znečistenie, či digitalizácia vyvoláva nutnosť zmeny paradigmy, zmenu myslenia, ktoré sa odzrkadľujú v celoeurópskych paradigmách Green Deal, New European Bauhaus.</i></p> <p><i>Aglomerácia MFO Trenčín potrebuje intenzifikáciu jadrového mesta, radikálny rez, ktorý sa sústreďí na intenzifikáciu v kompaktnej forme s kvalitnou obslužnosťou verejnej dopravy, čím vytvorí potenciál rozvíjania sa okolitých obcí adekvátne a primerane ponukám pracovných príležitostí a väzbám mobility medzi nimi a jadrovým mestom (udržateľný rozvoj mestskej funkčnej oblasti).</i></p> <p><i>Pre úspešnú transformáciu mestskej funkčnej oblasti v meniacich sa svetových podmienkach je nutnosťou hľadanie a realizácia SMART riešení v oblasti klimatickej krízy a environmentálneho znečistenia a použitia revolučného megatrendu – digitalizácie, ktorá bude stále viac meniť spôsob ako ľudia rozmyšľajú a konajú. Z pohľadu jadrového mesta aj pre ďalší udržateľný rozvoj priľahlých obcí v mestskej funkčnej oblasti Trenčín sa ako prelomový javí zisk titulu Európske hlavné mesto kultúry 2026 v súlade s Rozhodnutím ER a Rady č. 445/2014/EÚ, v rámci ktorého sa môže realizovať koncept nového európskeho Bauhausu v transformačnom procese OBJAVOVANIA A PESTOVANIA ZVEDAVOSTI v podmienkach Mestskej funkčnej oblasti Trenčín.</i></p> <p><i>Integrácia IÚS MFO Trenčín Životaschopná aglomerácia Trenčín SiTy sa plánuje dosiahnuť kombináciou aktivít v rámci 10 opatrení 4 špecifických cieľov politiky súdržnosti EÚ realizovaných na spojitom funkčnom území jadrového mesta Trenčín rôznymi zainteresovanými stranami a partnermi v území.</i></p> <p><i>V zmysle rozhodnutí centrálnej vlády po schválení Európskou komisiou sa v programovom období 2021-2027 na podporu integrovaného územného rozvoja - udržateľného mestského rozvoja aplikuje nástroj „integrované územné investície“. V zmysle Jednotného metodického rámca pre prípravu integrovaných územných stratégií a integrovaných</i></p>	



územných investícií v Slovenskej republike v programovom období 2021 – 2027 boli MIRRI SR ako RO Programu Slovensko na roky 2021-2027 identifikované oprávnené typy aktivít Programu Slovensko v rozhodovacej kompetencii Kooperačnej rady UMR.

S cieľom napomôcť realizácii akcie Európskej únie na základe Rozhodnutia EP a Rady č. 445/2014/EÚ ktorým sa ustanovuje akcia Únie s názvom Európske hlavné mestá kultúry na roky 2020 až 2033 vláda SR rozhodla do rozhodovacej kompetencie Kooperačnej rady UMR Trenčín vyčleniť aj špecifické opatrenie 5.1.6 Európske hlavné mesto kultúry 2026

Na realizáciu opatrenia 5.1.6 Európske hlavné mesto kultúry 2026 je vyčlenená osobitná alokácia 34 300 000 EUR ( Zdroj Európsky fond regionálneho rozvoja), pričom Investície budú prioritne zamerané na transformáciu verejných priestorov a budov prístupných verejnosti na pestovanie zvedavosti, ktoré sú súčasťou programov EHMK 2026 obsiahnutého v Bid booku mesta Trenčín.

Na tomto základe boli priority IÚS MFO Trenčín rozpracované do podoby projektových zámerov a projektových aktivít pripravených v spolupráci regionálnych a miestnych samospráv a partnerov s určením zodpovedných subjektov za ich realizáciu, ktoré sú zoskupené v 4 integrovaných územných investíciách.

Jednou zo 4 IÚI je priorita, ktorá je v IÚS MFO Trenčín označená ako P4 - Trenčiansky kultúrno-kreatívny priestor Bauhaus - OÁZY PESTOVANIA ZVEDAVOSTI nielen pre EHMK 2026, ktorou bude primárne napĺňané opatrenie Programu Slovensko č. 5.1.6. a sekundárne bude ovplyvňovať opatrenia 2.7.4., 2.8.2. 1.1.1 a 1.2.2 spolu s celým špecifickým cieľom RSO4.2.

Priorita sa zameriava na podporu participácie všetkých obyvateľov, podporu občianskych aktivít a zapojenie obyvateľstva do tvorby spoločných politík. Zároveň podnecuje experimentálne rozvíjanie ekologických rozmerov tvorby a spotreby a kultivovanie verejného priestoru a verejných inštitúcií na základe sledovaných potrieb občanov. Vytvára podmienky pre pestovanie zvedavosti, tzv. oázy zvedavosti, ich podpory a hľadanie prienikov, spillover efektov, prepájanie a podpory inovačného potenciálu s inými odvetvami a vplyvu kreatívneho priemyslu na sociálne inovácie a životné prostredie na „trenčianskych poliach zvedavosti“ prostredníctvom kultúrnych veľvyslancov susedských komunít.

Vytvorená IÚI je zameraná na transformáciu verejných priestorov a budov prístupných verejnosti na pestovanie zvedavosti, ktoré sú súčasťou programov EHMK2026 Bid-booku mesta Trenčín PESTOVANIE ZVEDAVOSTI v zmysle Správy o výbere vydané Skupinou odborníkov v súlade s Rozhodnutím ER a Rady č. 445/2014/EÚ a reflektuje záväznosť prihlášky mesta Trenčín tzv. Bid-booku.

Transformované verejné priestranstvá - MESTSKÉ (RE)KREÁCIE ako aj budovy prístupné verejnosti - KULTÚRNE HOTSPOTY tak v plnom rozsahu budú slúžiť na realizáciu programov pre zimplementovanie vlajkového projektu EK v oblasti kultúry - Európske hlavné mesto kultúry 2026, ktorý sa začal napĺňať dokončením procesu výberu kandidátskeho mesta – Európskou komisiou oficiálne zverejneného víťaza EHMK2026 na Slovensku – mesta Trenčín v Úradnom vestníku Európskej únie v sérii C dňa 14. marca



2022.

*Trenčiansky kultúrno-kreatívny priestor Bauhaus - OÁZY PESTOVANIA ZVEDAVOSTI nielen pre EHMK 2026 pozostáva zo setu individuálnych projektov obsiahnutých v Bid booku mesta Trenčín, vnímaných ako kľúčové aktivity IÚI, ktoré významne prispievajú k napĺňaniu cieľov územnej stratégie a sú identifikované v Prílohe č.1\_PROJEKTOVÝ ZASOBNÍK IUS podľa vyčlenenej regionálnej alokácie.*

*Projektový zámer priamo napĺňa strategický/špecifický cieľ "Premeniť nevyužitú miesta na udržateľné kreatívne hotspoty." a operačný cieľ "zlepšiť Trenčiansku kultúrnu infraštruktúru a podporiť zelenú obnovu mesta." (Bid Book str. 13)*

*Verejný priestor bude kľúčový pre transformáciu myslenia v rámci programov, ktoré sa budú zameriavať na dlhodobý odkaz a trvalé riešenia v podobe verejných politík a mestských zásahov. V rámci projektu sa má uskutočniť redizajn fasád a výkladov, celkové zníženie vizuálneho smogu, najmä reklamy a vytvorenie čistého verejného priestoru na trávenie času, realizáciu rôznorodých exteriérových aktivít a udržateľnú mobilitu.*

*Vizuálne nedostatky verejného priestoru predstavujú len špičku ľadovca oveľa komplexnejšej témy, ktorá ovplyvňuje architektúru, právo, psychológiu, estetiku, miestne hospodárstvo a všetkých občanov. Mesto pretvorené ponúka Trenčínu príležitosť stať sa vzorom a referenčným bodom pre ostatné mestá, či už na Slovensku, ale aj v celej Európe, ktoré čelia veľkému vizuálnemu smogu a necitlivým nekonzistentným urbanistickým riešeniam.*

*Projekt nadväzuje na existujúce investície mesta Trenčín (cyklotrasy, centrum kultúrno-kreatívneho potenciálu Hviezda, revitalizované verejné priestranstvá). Uvedený verejný priestor sa stane Oázou zvedavosti v rámci programu EKM 2026 a spolu s ďalšími nadväzujúcimi realizovanými verejnými a kultúrnymi priestormi bude prispievať k zvyšovaniu kultúrno-kreatívneho potenciálu mesta aj regiónu. Realizácia projektu vytvára priestor pre širokú verejnosť, umelcov a podnikateľov k realizácii aktivít v tomto verejnom priestore.*

Identifikácia s Programom Slovensko 2021 – 2027:	
<b>Priorita</b>	5P1 Moderné regióny
<b>Špecifický cieľ</b>	RSO 5.1 Podpora integrovaného a inkluzívneho sociálneho, hospodárskeho a environmentálneho rozvoja, kultúry, prírodného dedičstva, udržateľného cestovného ruchu a bezpečnosti v mestských oblastiach
<b>Fond</b>	EFRR
<b>Kategória regiónu</b>	MRR
<b>Opatrenie</b>	5.1.6. Európske hlavné mesto kultúry
<i>Projekt svojimi aktivitami a výstupmi je v súlade s Programom Slovensko, v cielej politiky 5 je v súlade s prioritou 5P1 Moderné regióny a špecifickým cieľom RSO5.1 Podpora integrovaného a inkluzívneho sociálneho, hospodárskeho a environmentálneho rozvoja,</i>	





*kultúry, prírodného dedičstva, udržateľného cestovného ruchu a bezpečnosti v mestských oblastiach. Uvažovaný projekt je realizovaný v rámci opatrenia 5.1.6 Európske hlavné mesto kultúry.*

*Táto investícia je v súlade s týmto opatrením zameraná na transformáciu verejných priestorov prístupných verejnosti na pestovanie zvedavosti, ktoré sú súčasťou programov EHMK 2026 obsiahnutého v Bid booku mesta Trenčín.*

*Sekundárne bude ovplyvňovať opatrenia 2.7.4., 2.8.2. 1.1.1, 1.2.2. spolu s celým špecifickým cieľom RSO4.2.*

*Priorita: 2P2. Životné prostredie*

*Špecifický cieľ: RSO2.4. Podpora adaptácie na zmenu klímy a prevencie rizika katastrof a odolnosti s prihliadnutím na ekosystémové prístupy (EFRR) Opatrenie 2.7.4 Podpora budovania prvkov zelenej a modrej infraštruktúry v obciach a mestách*

#### **Súlad s legislatívou SR, so sektorovou národnou stratégiou a územnou stratégiou (ak relevantné)**

*Projektový zámer je súčasťou dlhodobu pripravovanej koncepcie mesta Trenčín. Je pevne zakotvený vo všetkých rozvojových strategických dokumentoch mesta Trenčín (Program rozvoja mesta 2016 -2022 s výhľadom do 2040, ako aj v pripravovanom Programe hospodárskeho a sociálneho rozvoja mesta Trenčín na roky 2023 - 2029 s výhľadom do roku 2050 (Aktivita 4.1.1.2 Revitalizácia Hviezdoslavovej ulice v centre mesta - všetky etapy vrátane Jaselskej a Vajanského ulice), Plán udržateľnej mestskej mobility, Integrovaná územná stratégia "Životaschopný Trenčín SiTy", Bid book spracovaný pre kandidatúru na Európske hlavné mesto kultúry).*

*Uvedený PZ je v súlade s platným Územným plánom mesta Trenčín v znení zmien a doplnkov č. 7. Jedná sa o nosnú / flag ship investíciu v súvislosti s PO 2021 - 2027 ako aj s titulom Trenčín Európske hlavné mesto kultúry 2026. Uvedená investícia vytvorí nový verejný priestor pre realizáciu programu EHMK 2026 a vytvorí tak jednu z oáz zvedavosti pre Európske hlavné miesto kultúry 2026.*

*Uvedený projekt nadväzuje na revitalizáciu Mierového námestia (2017 - 2018) ako centrálného námestia v meste Trenčín. Plynule teda nadviaže na túto investíciu, ako aj na revitalizáciu Átria pod mestskou vežou. Vznikne tak moderný, zelený, verejný priestor v centre mesta Trenčín.*

*Projektový zámer priamo napĺňa strategický/špecifický cieľ "Premeniť nevyužitú miesta na udržateľné kreatívne hotspoty." a operačný cieľ "zlepšiť Trenčiansku kultúrnu infraštruktúru a podporiť zelenú obnovu mesta." (Bid Book str. 13)*

#### **Identifikácia s IÚS alebo IÚS UMR: Životaschopná aglomerácia Trenčín SiTy**

<b>Dátum schválenia IÚS radou partnerstva alebo</b>	13.12.2022
---	------------

IÚS UMR kooperačnou radou UMR	
Odkaz na zverejnený dokument na stránke VÚC alebo jadrového mesta	<a href="https://trencin.sk/samosprava/udrzatelny-mestsky-rozvoj/programove-obdobie-2021-2027/">https://trencin.sk/samosprava/udrzatelny-mestsky-rozvoj/programove-obdobie-2021-2027/</a> ( <a href="https://trencin.sk/wp-content/uploads/2022/12/IUS-MFO-Trencin-verzia-3_november_2022_final_doplnena-1.pdf">https://trencin.sk/wp-content/uploads/2022/12/IUS-MFO-Trencin-verzia-3_november_2022_final_doplnena-1.pdf</a> )
Príslušný cieľ IÚS alebo IÚS UMR (prípadne PHRSR, ak totožné)	ŠC4 IÚS MFO Trenčín
Príslušná priorita IÚS alebo IÚS UMR (prípadne PHRSR, ak totožné)	P4: Moderná životaschopná aglomerácia Trenčín SiTy

## 5. Popis projektového zámeru

### Popis východiskovej situácie

Mesto Trenčín ako jednotka územnej samosprávy sa snaží dlhodobo pretvárať nevyužívané, alebo zanedbané verejné priestory prostredníctvom ich revitalizácie. V rámci IROP v rokoch 2016 – 2023 mesto zrealizovalo 11 projektov revitalizácie vnútroblokov a verejných priestorov ako sú parky a stromoradia.

Jedná sa o vlajkový projekt v rámci Európskeho hlavného mesta kultúry, ktorý pre cieľovú skupinu (obyvatelia, návštevníci mesta Trenčín) prináša revitalizovaný priestor na pestovanie zvedavosti v rámci zamerania projektu EHMK 2026.

Centrom mesta Trenčín prechádza najvýznamnejší peší ťah, spájajúci východnú časť mesta (park, železničná stanica s PHD a MHD, Sihot') so západnou a južnou časťou, kde práve juhozápadným smerom došlo a dochádza k významnému rozširovaniu centra mesta. Dôležitým faktorom pešieho pohybu v centre je aj významný turistický ruch, nakoľko historické centrum mesta s Trenčianskym hradom priťahuje veľké množstvo návštevníkov. Riešené územie je súčasťou komplexnej ucelenej pešej zóny v centre mesta.

V máji 2018 bolo zrekonštruované Mierové námestie a príslušné uličky, pričom nadväzujúca časť pešej zóny Hviezdoslavova - Jaselská - Vajanského – Sládkovičova ostala v nevyhovujúcom prevádzkovo technickom stave a rokmi poznačenom zastaralým architektonicko výtvarným výrazom.

Preto sa mesto Trenčín rozhodlo vypísať na toto územie architektonicko urbanistickú súťaž. Po jej vyhodnotení bol víťazný kolektív zazmluvnený na spracovanie projektových dokumentácií revitalizácie a rekonštrukcie tejto časti pešej zóny.

V súčasnosti je celá Hviezdoslavova ulica verejným priestorom - pešou zónou, ktorá má však skôr charakter ulice cez ktorú prúdia peší a cyklisti bez špecifických miest na oddych



a trávenie voľného času. Povrch ulice je z väčšej časti asfaltový nepriepustný. Je rozbitý a nespĺňa súčasné kritériá. V rámci priestoru je vysadená zeleň, táto je však zastúpená v malom množstve a tak je uvedený priestor typickým mestským teplotným ostrovom. V priestore chýbajú lavičky a iný mestský mobiliár na príjemné trávenie voľného času. Časť tohto priestoru je provizórne zatravnená avšak ani toto riešenie nie je najvhodnejšie. Verejný priestor nadväzuje na Okruhový dom armády - umelecký priestor s najväčšou divadelnou sálou v Trenčíne - preto je potenciál predĺženia kultúrneho priestoru pred túto budovu.

Realizácia projektu bude realizovaná v k.u. Trenčín na parcelách č.: 174/5; 199; 201/10; 300/2,3,10,15,16,17; 1145/3; 1146; 1158/1,2,5,7,8,11,12,18; 3228/9,10; 3268/2; 3269/1; 3270; 3271/1,3,4,5,6; 3274; 3276;

V súčasnosti je vydané a právoplatné (05/2023) stavebné povolenie . Zámer na vyhlásenie VO bol schválený mestským zastupiteľstvom 27.6.2023. Verejné obstarávanie na realizátora investície je toho času vyhlásené. Začatie prác sa predpokladá na prelome rokov 2023 / 2024 po výbere dodávateľa na základe spomenutého verejného obstarávania.

#### Navrhované ciele IÚI

<b>Cieľ 1</b>	Revitalizácia verejného priestranstva, obnova mestských prvkov a zazelenanie širokospektrálneho kultúrno-spoločenského otvoreného verejného priestoru
<b>Cieľ 2</b>	Integrácia s prvkami tzv. sivej infraštruktúry prispievajúca k zvyšovaniu kvality života v mestskom prostredí
<b>Cieľ 3</b>	Vybudovanie funkčných priestorov - relaxačno-oddychového a kultúrno-spoločenského
<b>Cieľ 4</b>	Skvalitnenie zelených plôch v centre mesta, znižovanie vplyvu teplotných ostrovov, adaptácia mestského prostredia na zmenu klímy formou výsadby vhodných drevín, budovaním ochladzovacích prvkov a zadržiavaním vody v krajine
<b>Cieľ 5</b>	Vytvorenie verejného priestoru pre stretávanie sa ľudí, organizovanie verejných kultúrnych a spoločenských podujatí aj v súvislosti s titulom Európske hlavné mesto kultúry 2026, objavovanie a pestovanie zvedavosti v súlade s programom EHMK 2026

Aktivita projektu	Zodpovednosť za aktivitu (žiadateľ/partner)
Revitalizácia Hviezdoslavovej ulice - 1. etapa	žiadateľ
Revitalizácia Hviezdoslavovej ulice - 2. etapa	žiadateľ
Revitalizácia Hviezdoslavovej ulice - 3. etapa	žiadateľ

**Stav pripravenosti projektového zámeru IÚI ak relevantné (t.j. investičný projekt)**



## Plánovaný spôsob realizácie projektu IÚI v súlade s kritériami prijateľnosti projektu IÚI

Celý projekt bude pozostávať z 3 etáp, pričom budú na seba časovo nadväzovať. Prvá etapa začína sa mestskou bránou a končí v nároží mestskej knižnice. Z dôvodu prepojenia hlavného námestia s navrhovanou pešou zónou je časť profilu Sládkovičovej ulice navrhnutá s rovnakým typom žulovej dlažby ( mačacie hlavy) ako bola položená na Mierovom námestí. Ostatná časť pešej zóny má navrhnutý povrch z novo navrhovanej žulovej dlažby rozmeru 200x300x80mm. Podľa výsledkov archeologického výskumu ktorý ešte len bude realizovaný, KPÚ Trenčín odsúhlasí formu prezentácie očakávaného pamiatkového nálezu bývalého parkánu v novo navrhovanej dlažbe. Zvýšená terasa pred Okresným úradom vytvára mikropriestor, ktorý je sprístupnený rampou pre imobilných a vyrovnávacími stupňami s nádobami s mobilnou zeleňou. Jestvujúce verejné toalety a studňa ostávajú na pôvodnom mieste. Na hornú terasu bude premiestnené súsošie Hviezdoslava a zároveň bude premiestnená vlajkosláva bližšie ku hlavnému vstupu do OÚ. Pozdĺž budovy OÚ budú zrealizované nové terénne stupne v prevedení so žulového kameňa doplnené o nádoby na zeleň. Priestor medzi budovou OÚ a budovou Gastrocentra je navrhnutý ako Inžinierska stavba - Detské ihrisko vybavené hracími prvkami pre deti. Detské ihrisko je oplotené nízkym plotom s gabiónových košov. Medzi spodnou hranou detského ihriska a Vegetačným ostrovom VO1 je navrhnutá fontána s počítačom riadeným striekaním vody a ilumináciou. Lineárna časť pešej zóny druhej etapy sa začína v nároží mestskej knižnice a končí v priestore zástavky MHD. Povrch pešej zóny je s výnimkou vegetačných ostrovov navrhnutý z kamennej dlažby s nosnosťou aby odolávala aj zaťaženiu vozidlám zásobovania do 3,5 t resp. výnimočne aj vozidlám s vyššou záťažou napr. hasičským autám. Približne v polovici uličného profilu sú navrhované integrované stožiare verejného osvetlenia. Pozdĺž pešej zóny tejto etapy sú navrhnuté štyri vegetačné ostrovy ktoré majú vnieť do pešej zóny čo najviac zelene. Súčasťou vegetačných ostrovov sú lavičky, mobilné kovové sedenia, stojany na bicykle, odpadové koše, pícia fontánka. Jestvujúce umiestnenie zástavky MHD, prechodu pre chodcov a trasovanie cyklotrás nevyhovuje aktuálnym požiadavkám na súčasné zastavenie dvoch vozidiel MHD. Preto dochádza ku situačnému preorganizovaniu tohto priestoru, posunutiu polohy a navrhnutiu nového objektu zástavky MHD, prechodu pre peších a trasovaniu cyklotrasy. Na začiatku dopravnej rampy budú umiestnené výsuvné hydraulické stĺpiky, ktoré budú vpúšťať iba automobily s povoleným vjazdom do pešej zóny. Jestvujúce oporné múry zachytávajúce zmenu výškových úrovní budú čiastočne zrekonštruované v pôvodnom betónovom povrchu. Chýbajúca profilácia betónových stien sa doplní vyliatím kontaktného betónu do formy s profiláciou. Ostatné nenarušené plochy sa vyčistia opieskovaním a zjednotia vhodným náterom na betón ktorý bude farebne a materiálovo v súlade s výrazom prírodného betónu. Lineárna časť pešej zóny tretej etapy sa začína v kontakte s Branekého ulicou a končí pri vstupe do podzemných garáží. Táto časť ulice je navrhnutá materiálovo totožne s ostatnými etapami, teda s povrchom z kamennej dlažby, ktorá musí odolávať aj zaťaženiu vozidlám zásobovania resp. hasičským autám. Chodník a vozovka budú navrhnuté v jednej výškovej úrovni. Na konci Vajanského ulice, v mieste rampy na vyššiu úroveň je navrhnutá dvojica výsuvných hydraulických stĺpikov, ktoré budú vpúšťať do pešej zóny iba automobily s povoleným



vjazdom do pešej zóny. V predpolí divadla (ODA), v časti spevnených plôch je navrhnutá zmena tvaru pôvodných vyrovnávacích stupňov, doplnenie dvoch rámp pre imobilných a premiestnenie vlajkoslávy. Navrhuje sa nový výtvarný prvok - akcentovanie stopy lineárneho historického opevnenia v novo navrhovanej dlažbe. Kladenie a veľkosť dlažby súvisiacej s prezentáciou archeologického nálezu bude riešené na základe výsledkov archeologického prieskumu. Predpolie divadla bude slúžiť aj pre občasné usporiadávanie kultúrno spoločenských aktivít vrátane vystúpenia hudobných skupín. Na vyrovnávacích stupňoch je možné umiestniť pódium pre účinkujúcich a na ploche pred pódium môže byť hľadisko so sedením, alebo hľadisko pre stojacich divákov. Počas podujatia vianočných resp. letných trhov budú umiestnené lineárne s hranou parku stánky jednotlivých predajcov. Park ODA je navrhnutý ako geometrický obdĺžnik začínajúci sa pri podzemných garážach a končiaci s dotykom s pešou zónou. Pôdorys parku je delený na parterový trávnik a plochu s mlatovým povrchom v ktorom je navrhnutých 16 stromov v geometrickom rastru 6 x 6 metrov. Na tomto povrchu, pod novo vysadenými stromami bude rozmiestnené verejne mobilné sedenie pričom samotná plocha môže slúžiť na rôzne aktivity - voľné sedenie, malé javiskové formy, rôzne diskusie, občasnú výstavu umeleckých diel, hranie petangu a podobne. Parterový trávnik bude slúžiť ako voľná variabilná, plocha pre hranie detí, piknikové rodinné posedenia a občasné malé Garden koncerty. Z dôvodu premodelovania terénu bude mať mestská knižnica navrhnuté nové vyrovnávacie schody, ktoré sú olemované spevnenou plochou s povrchom kamennej dlažby prerastanej trávou. V južnom nárožíestskej knižnici je navrhnuté premiestnené jestvujúce umelecké dielo pripomínajúce tragickú smrť investigatívneho novinára Jána Kuciaka.

#### Prehľad objektivej skladby

SO.00 Príprava staveniska

SO.01 Komunikácie a spevnené plochy pešej zóny

SO.02 Terénne a sadové úpravy, vegetačný ostrov VO1, VO2

SO.03 Umelé závlahy

SO.04 Terasa, schodiská a rampa Okresného úradu

SO.05 Inžinierska stavba (park)

SO.06 Objekty drobnej architektúry

- Lavičky, odpadové koše, infosystém, reklamné tabule, vlajkosláva
- Herné prvky inžinierskej stavby (park)
- Fontánky, vodná clona, vodné trysky
- Reklamné plochy
- Prístrešky pre bicykle, cyklostojany

V rámci verejného priestoru Hviezdoslavová-Jeselská-Vajanského-Sládkovičova sa má uskutočniť niekoľko programov Trenčín 2026. Vlajkovým bude Mesto pretvorené a uvádzame ho ako príklad naplnenia Trenčín 2026 EHMK cez tento infraštruktúrny projekt. Okrem neho sa v týchto priestoroch uskutoční aj:

- Moderna 2.0 - Hlavnou témou projektu je environmentálna udržateľnosť, inovácie, inkluzívnosť a dizajn podľa iniciatívy Nový európsky Bauhaus. Projekt bude pozostávať z architektonických intervencií, diskusií a participatívnych workshopov s medzinárodnými architektmi, urbanistami, kultúrnymi organizátormi a miestnymi subkultúrami, ktoré budú skúmať architektonické a environmentálne dedičstvo a jeho súčasný vývoj. Cieľom



projektu, ktorý povedie miestny kolektív Hlava 5 a renomovaný architekt a aktivista Martin Zaiček, je predstaviť európske architektonické dedičstvo 20. storočia, jeho súčasný význam a aktuálne architektonické hnutia. Projekt bude vychádzať zo série piatich medzinárodných otvorených výziev na architektonické intervencie, ktoré sú naplánované na rok 2023. Výzvy budú prebiehať v spolupráci so zahraničnými partnermi: Bienále architektúry v Tallinne, Maison de l'Allema ne de Brest a Nadáciou Alvara Aalta.

- *Citlivo o brutalizme* - Projekt skúma neskoro moderné a brutalistické architektonické dedičstvo v Trenčianskom kraji a Európe prostredníctvom pouličnej kultúry, mestského života a súčasného umenia. Trenčín má svoju vlastnú neskoro modernú architektúru, brutalistickú budovu ODA na Hviezdoslavovej ulici, armádny kultúrny dom, ktorý má ambíciu stať sa interdisciplinárnou kultúrnou pamiatkou. Spojenie brutalistickej architektúry a mestskej kultúry budú v rokoch 2024 až 2026 riešiť významní medzinárodní umelci.

- *Zelené intervencie* - Iniciatíva Zelené intervencie sa snaží inovatívnym dizajnom, umením a premyslenými architektonickými riešeniami zvrátiť nezdravé prehrievanie mestského priestoru. V spolupráci s občanmi Trenčianskeho kraja a environmentálnymi organizáciami identifikujeme oblasti, ktoré sú najviac ohrozené a potrebujú riešenia na ochladenie priestoru. Využijeme špičkový architektonický a výtvarný prístup, vytvoríme plán realizácie vodných fontán, hmlových štruktúr, botanických inštalácií a systémov modulárnych prvkov, so zabudovaným systémom na zníženie účinkov prehrievania. Chladiace inštalácie navrhnu vybraní umelci a architekti v súlade s Novým európskym Bauhausom.

Mesto pretvorené je multidisciplinárna iniciatíva, ktorá spája umelcov a dizajnérov s kľúčovými aktérmi, s cieľom obnoviť a rekontextualizovať náš verejný priestor. Projekt ponúkne otvorenú platformu pre tvorivé aktivity, ktoré budú zlepšovať vzťahy s verejným priestorom, bojovať proti vizuálnemu smogu a opätovne spojiť revitalizáciu s umeleckým experimentálnym prejavom.

Transformácia verejného priestoru odráža v sebe témy programov napr. **Zelené intervencie** vzniknú modulárne bloky na zníženie účinkov prehrievania priestoru, ktoré bude zostavovať verejnosť v spoločných workshopoch.

Cieľom je využívať architektúru a umelecké zásahy do verejného priestoru, participáciu jednotlivcov a inovatívne materiály a technológie na budovanie inkluzívnych komunit, kultiváciu verejného priestoru aj udržiavanie environmentálnej stability. V rámci projektov **Moderna 2.0** a **Citlivo o brutalizme** vzniknú v priestore architektonické a umelecké intervencie, ktoré budú skúmať architektonické a environmentálne dedičstvo a jeho súčasný vývoj.



## Prínos IÚI pre územie

Verejný priestor „Hviezdoslavová-Jeselská-Vajanského-Sládkovičova“ je vlajkovým projektom v rámci Európskeho hlavného mesta kultúry, ktorý pre cieľovú skupinu (obyvatelia, návštevníci mesta Trenčín) prináša revitalizovaný priestor na pestovanie zvedavosti v rámci zamerania projektu EHMK 2026.

V rámci verejného priestoru Hviezdoslavová-Jeselská-Vajanského-Sládkovičova sa má uskutočniť niekoľko projektov Trenčín 2026. Vlajkovým bude Mesto pretvorené a uvádzame ho ako príklad naplnenia Trenčín 2026 EHMK cez tento infraštruktúrny projekt. Okrem neho sa v týchto priestoroch uskutoční aj:

- *Moderna 2.0* - Hlavnou témou projektu je environmentálna udržateľnosť, inovácie, inkluzívnosť a dizajn podľa iniciatívy Nový európsky Bauhaus. Projekt bude pozostávať z architektonických intervencií, diskusií a participatívnych workshopov s medzinárodnými architektmi, urbanistami, kultúrnymi organizátormi a miestnymi subkultúrami, ktoré budú skúmať architektonické a environmentálne dedičstvo a jeho súčasný vývoj. Cieľom projektu, ktorý povedie miestny kolektív Hlava 5 a renomovaný architekt a aktivista Martin Zaiček, je predstaviť európske architektonické dedičstvo 20. storočia, jeho súčasný význam a aktuálne architektonické hnutia. Projekt bude vychádzať zo série piatich medzinárodných otvorených výziev na architektonické intervencie, ktoré sú naplánované na rok 2023. Výzvy budú prebiehať v spolupráci so zahraničnými partnermi: Bienále architektúry v Tallinne, Maison de l'Allema ne de Brest a Nadáciou Alvara Aalta.

- *Citlivo o brutalizme* - Projekt skúma neskoro moderné a brutalistické architektonické dedičstvo v Trenčianskom kraji a Európe prostredníctvom pouličnej kultúry, mestského života a súčasného umenia. Trenčín má svoju vlastnú neskoro modernú architektúru, brutalistickú budovu ODA na Hviezdoslavovej ulici, armádny kultúrny dom, ktorý má ambíciu stať sa interdisciplinárnou kultúrnou pamiatkou. Spojenie brutalistickej architektúry a mestskej kultúry budú v rokoch 2024 až 2026 riešiť významní medzinárodní umelci.

- *Zelené intervencie* - Iniciatíva Zelené intervencie sa snaží inovatívnym dizajnom, umením a premyslenými architektonickými riešeniami zvrátiť nezdravé prehrievanie mestského priestoru. V spolupráci s občanmi Trenčianskeho kraja a environmentálnymi organizáciami identifikujeme oblasti, ktoré sú najviac ohrozené a potrebujú riešenia na ochladenie priestoru. Využijeme špičkový architektonický a výtvarný prístup, vytvoríme plán realizácie vodných fontán, hmlových štruktúr, botanických inštalácií a systémov modulárnych prvkov, so zabudovaným systémom na zníženie účinkov prehrievania. Chladiace inštalácie navrhnu vybraní umelci a architekti v súlade s Novým európskym Bauhausom.

Mesto pretvorené je multidisciplinárna iniciatíva, ktorá spája umelcov a dizajnérov s kľúčovými aktérmi, s cieľom obnoviť a rekontextualizovať náš verejný priestor. Projekt ponúkne otvorenú platformou pre tvorivé aktivity, ktoré budú zlepšovať vzťahy s verejným priestorom, bojovať proti vizuálnemu smogu a opätovne spojiť revitalizáciu s umeleckým experimentálnym prejavom.

Projekt nadväzuje na existujúce investície mesta Trenčín (cyklotrasy, centrum kultúrno-kreatívneho potenciálu Hviezda, revitalizované verejné priestranstvá), ako aj iných subjektov (Vážska cyklotrasa - investor Trenčiansky samosprávny kraj). Uvedený verejný priestor sa stane Oázou zvedavosti v rámci programu EKMĤ 2026 a spolu s ďalšími nadväzujúcimi realizovanými verejnými a kultúrnymi priestormi bude prispievať k zvyšovaniu kultúrno-kreatívneho potenciálu mesta aj regiónu. Realizácia projektu vytvára priestor pre širokú verejnosť, umelcov a podnikateľov k realizácii aktivít na tomto mieste - verejnom priestore.

### Udržateľnosť aktivít IÚI po skončení realizácie projektu

Žiadateľ (mesto Trenčín) disponuje skúseným projektovým tímom. Prípravu investície zabezpečí investičné oddelenie mesta, realizáciu bude realizovať spoločnosť, ktorá vzíde z verejného obstarávania, rovnako ako aj stavebný dozor. Podanie žiadosti o NFP, riadenie a implementáciu projektu budú zabezpečovať projektový manažéri z kancelárie prednostu MsÚ Trenčín, ktorí implementovali viac ako 20 projektov financovaných z NFP. Mesto Trenčín má personálne aj technické kapacity, ktoré sú interne schopné zabezpečiť realizáciu celého projektu.

Mesto Trenčín ako stabilná jednotka samosprávy bude po realizácii projektu zodpovedné za financovanie udržateľnosti výstupov projektu v rámci svojich kompetencií. Starostlivosť o zeleň, mobiliár a údržbu verejného priestranstva bude mať na starosti organizácia Mestské hospodárstvo a správa lesov, m.r.o. ako mestská rozpočtová organizácia. Financovanie starostlivosti o tento verejný priestor by bol zabezpečený z mestského rozpočtu z programu 10: Životné prostredie.

## 6. Plánované obdobie realizácie hlavných a podporných aktivít projektu IÚI

Názov aktivity 1	Revitalizácia Hviezdoslavovej ulice - 1. etapa
Začiatok realizácie	10/2023
Koniec realizácie	09/2025
Názov aktivity 2	Revitalizácia Hviezdoslavovej ulice - 2. etapa
Začiatok realizácie	10/2023
Koniec realizácie	09/2025
Názov aktivity 3	Revitalizácia Hviezdoslavovej ulice - 3. etapa
Začiatok realizácie	10/2023



Koniec realizácie 09/2025

## 7. Plánovaná hodnota merateľných ukazovateľov

### Ukazovateľ 1

Názov ukazovateľa	Aktivita projektu IÚI	Merná jednotka	Počiatková hodnota	Cieľová hodnota
<i>Dĺžka cyklistickej komunikácie</i>	A1-3	km	0	0,5

### Ukazovateľ 2

Názov ukazovateľa	Aktivita projektu IÚI	Merná jednotka	Počiatková hodnota	Cieľová hodnota
<i>Vytvorený alebo obnovený otvorený priestor v mestských oblastiach</i>	A1-3	m <sup>2</sup>	0	50 000

### Ukazovateľ 3

Názov ukazovateľa	Aktivita projektu IÚI	Merná jednotka	Počiatková hodnota	Cieľová hodnota
<i>Integrované projekty pre územný rozvoj</i>	A1-3	projekty	0	1

## 8. Indikatívny rozpočet IÚI

	P. č.	Názov skupiny výdavkov	Aktivita projektu IÚI	Celková suma (EUR)	Komentár (stručný popis položky)
Rozpočet žiadateľa (celkové oprávnené výdavky) <sup>1)</sup>	1	021 - Stavby	A1-A3	9 607 927,96	
	2				
	3				
	Celkom za žiadateľa			9 607 927,96	
Rozpočet partnera	1				
	n				

<sup>1)</sup> Príručka k oprávnenosti výdavkov (príloha č. 2 – číselník skupín výdavkov).



(celkové oprávnené výdavky)	Celkom za partnera			0,00	
<b>Rozpočet celkom</b>				<b>9 607 927,96</b>	

## 9. Komplementárne a synergické projektové zámery

P. č.	Názov komplementárneho alebo synergického PZ	Stav PZ (v zásobníku/pripravovaný/v realizácii/ukončený)
1	Centrum kultúrno-kreatívneho potenciálu Hviezda	Realizovaný
2	Zelené pľúca mesta - Revitalizácia priestoru átria Trenčín	Realizovaný
3	Zvýšenie mestskej mobility budovaním siete cyklistickej infraštruktúry v Trenčíne: Modernizácia mestských cyklotrás za účelom zvýšenia bezpečnosti	Realizovaný



## 10. Iné údaje (ak relevantné)

### Súčasný stav – fotodokumentácia







Financovaný  
Európskou úniou



PROGRAM  
SLOVENSKO



MINISTERSTVO  
INVESTÍCIÍ, REGIONÁLNEHO ROZVOJA  
A INFORMATIZÁCIE  
SLOVENSKEJ REPUBLIKY





Financovaný  
Európskou úniou



PROGRAM  
SLOVENSKO



MINISTERSTVO  
INVESTÍCIÍ, REGIONÁLNEHO ROZVOJA  
A INFORMATIZÁCIE  
SLOVENSKEJ REPUBLIKY

## Stav po realizácii projektu – vizualizácia



## 11. Čestné vyhlásenie

Ja, dolupodpísaný žiadateľ (štatutárny orgán žiadateľa alebo ním splnomocnená osoba) čestne vyhlasujem, že:

- všetky informácie obsiahnuté v PZ a všetkých jeho prílohách sú úplné, pravdivé a správne;
- dodržiám pri implementácii projektu horizontálne princípy zamerané na odstraňovanie nerovností a presadzovanie rovnosti žien a mužov, ako aj na boj proti diskriminácii na základe pohlavia, rasy alebo etnického pôvodu, náboženstva alebo viery, zdravotného postihnutia, veku alebo sexuálnej orientácie a zabezpečím prístupnosť v súlade s Dohovorom OSN o právach osôb so zdravotným postihnutím;
- disponujem dostatočnými administratívnymi, odbornými a prevádzkovými kapacitami na riadenie a realizáciu projektu;
- zabezpečím finančné prostriedky na spolufinancovanie PZ tak, aby nebola ohrozená jeho implementácia;
- na oprávnené výdavky uvedené v PZ nežiadam o inú pomoc, resp. požadovanie inej pomoci je v súlade s pravidlami kumulácie ustanovenými v príslušných právnych predpisov poskytovania štátnej pomoci a na tieto výdavky v minulosti nebol poskytnutý príspevok z verejných prostriedkov ani z Recyklačného fondu;
- som si vedomý skutočnosti, že na nenávratný finančný príspevok nie je právny nárok;
- som si vedomý zodpovednosti za predloženie úplných a správnych údajov, pričom beriem na vedomie, že preukázanie opaku je spojené s rizikom možných následkov v rámci konania o ŽoNFP a/alebo implementácie PZ (napr. možnosť mimoriadneho ukončenia zmluvného vzťahu, vznik neoprávnených výdavkov);

Zaväzujem sa bezodkladne písomne informovať poskytovateľa o všetkých zmenách, ktoré sa týkajú uvedených údajov a skutočností. Súhlasím so správou, spracovaním a uchovávaním všetkých uvedených osobných údajov.

<b>Meno a priezvisko, titul štatutára alebo ním splnomocnenej osoby</b>	Mgr. Richard Rybníček
<b>Dátum podpisu</b>	
<b>Miesto podpisu</b>	Trenčín
<b>Podpis</b>	

# PROJEKTOVÝ ZÁMER

## INTEGROVANEJ ÚZEMNEJ INVESTÍCIE

MESTSKÉ (RE)KREÁCIE ako kľúčová infraštruktúra pre EHMK 2026

*Revitalizácia Ulice 1. mája*

### 1. Identifikácia žiadateľa

Názov žiadateľa	Mesto Trenčín	IČO	00312037
-----------------	---------------	-----	----------

#### Kontaktné údaje:

Sídlo žiadateľa	Mierové nám. 1/2 , 911 64 Trenčín
Právna forma žiadateľa	<i>Obec (obecný úrad), mesto (mestský úrad)</i>
Štatutárny orgán žiadateľa	Mgr. Richard Rybníček, primátor
Kontaktná osoba	Ing. Milan Ovseník
Email	<a href="mailto:milan.ovsenik@trecin.sk">milan.ovsenik@trecin.sk</a>
Telefónne číslo	+421 910 504 017

### 2. Identifikácia partnera

#### Partner 1

Názov partnera		IČO	
----------------	--	-----	--

#### Kontaktné údaje:

<b>Sídlo partnera</b>	
<b>Právna forma partnera</b>	Vyberte položku.
<b>Štatutárny orgán partnera</b>	<i>Uvedie sa meno a priezvisko štatutárneho zástupcu.</i>
<b>Kontaktná osoba</b>	<i>Uvedie sa meno, priezvisko, e-mailová adresa a telefónne číslo osoby, s ktorou poskytovateľ bude komunikovať v procese posudzovania PZ.</i>
<b>Email</b>	
<b>Telefónne číslo</b>	

#### Partner N

<b>Názov partnera</b>		<b>IČO</b>	
-----------------------	--	------------	--

#### Kontaktné údaje:

<b>Sídlo partnera</b>	
<b>Právna forma partnera</b>	Vyberte položku.
<b>Štatutárny orgán</b>	
<b>Kontaktná osoba</b>	
<b>Email</b>	
<b>Telefónne číslo</b>	

### 3. Miesto realizácie projektového zámeru

<b>Vyšší územný celok</b>	Trenčiansky samosprávny kraj
---------------------------	------------------------------

#### Miesto realizácie 1

<b>Okres</b>	Trenčín
<b>Obec</b>	Trenčín
<b>Ulica (ak relevantné)</b>	Ul. 1. mája
<b>Súpisné a orientačné číslo (ak relevantné)</b>	
<b>PSČ</b>	911 01



<b>Príslušné územie UMR (ak relevantné)</b>	Mestská funkčná oblasť Trenčín
<b>Príslušné územie SPR (ak relevantné)</b>	

#### Miesto realizácie N

<b>Okres</b>	
<b>Obec</b>	
<b>Ulica (ak relevantné)</b>	
<b>Súpisné a orientačné číslo (ak relevantné)</b>	
<b>PSČ</b>	
<b>Príslušné územie UMR (ak relevantné)</b>	Vyberte položku.
<b>Príslušné územie SPR (ak relevantné)</b>	

## 4. Základná identifikácia projektového zámeru

<b>Názov PZ</b>	Revitalizácia Ulice 1. mája
-----------------	-----------------------------

### Integrácia projektov v rámci IÚI

*Žiadateľ popíše spôsob integrácie navrhovaných opatrení v IÚI, a to z vecného, časového, organizačného aj finančného hľadiska.*

V zmysle rozhodnutí centrálnej vlády po schválení Európskou komisiou sa v programovom období 2021-2027 na podporu integrovaného územného rozvoja - udržateľného mestského rozvoja aplikuje nástroj „integrované územné investície“.

Na základe Jednotného metodického rámca pre prípravu integrovaných územných stratégií a integrovaných územných investícií v Slovenskej republike v programovom období 2021 – 2027 boli MIRRI SR ako RO Programu Slovensko na roky 2021-2027 identifikované oprávnené typy aktivít Programu Slovensko v rozhodovacej kompetencii Kooperačnej rady UMR.

S cieľom napomôcť realizácii akcie Európskej únie na základe Rozhodnutia EP a Rady č. 445/2014/EÚ ktorým sa ustanovuje akcia Únie s názvom Európske hlavné mestá kultúry na roky 2020 až 2033 vláda SR rozhodla do

rozhodovacej kompetencie Kooperačnej rady UMR Trenčín vyčleniť aj špecifické opatrenie 5.1.6 Európske hlavné mesto kultúry 2026

Na realizáciu opatrenia 5.1.6 Európske hlavné mesto kultúry 2026 je vyčlenená osobitná alokácia 34 300 000 EUR ( Zdroj Európsky fond regionálneho rozvoja), pričom **Investície budú prioritne zamerané na transformáciu verejných priestorov a budov prístupných verejnosti na pestovanie zvedavosti, ktoré sú súčasťou programov EHMK 2026 obsiahnutého v Bid booku mesta Trenčín.**

Na tomto základe boli priority IÚS MFO Trenčín rozpracované do podoby projektových zámerov a projektových aktivít pripravených v spolupráci regionálnych a miestnych samospráv a partnerov s určením zodpovedných subjektov za ich realizáciu, ktoré sú zoskupené v 4 integrovaných územných investíciách.

Jednou zo 4 IÚI je prioritá, ktorá je v IÚS MFO Trenčín označená ako P4 - Trenčiansky kultúrno-kreatívny priestor Bauhaus - OÁZY PESTOVANIA ZVEDAVOSTI nielen pre EHMK 2026, ktorou bude primárne napĺňané opatrenie Programu Slovensko č. 5.1.6. a sekundárne bude ovplyvňovať opatrenia 2.7.4., 2.8.2, spolu s celým špecifickým cieľom RSO4.2.

Priorita sa zameriava na podporu participácie všetkých obyvateľov, podporu občianskych aktivít a zapojenie obyvateľstva do tvorby spoločných politík. Zároveň podnecuje experimentálne rozvíjanie ekologických rozmerov tvorby a spotreby a kultivovanie verejného priestoru a verejných inštitúcií na základe sledovaných potrieb občanov. Vytvára podmienky pre pestovanie zvedavosti, tzv. oázy zvedavosti, ich podpory a hľadanie prienikov, spillover efektov, prepájanie a podpory inovačného potenciálu s inými odvetvami a vplyvu kreatívneho priemyslu na sociálne inovácie a životné prostredie na „trenčianskych poliach zvedavosti“ prostredníctvom kultúrnych veľvyslancov susedských komunit.

Vytvorená IÚI je zameraná na transformáciu verejných priestorov a budov prístupných verejnosti na pestovanie zvedavosti, ktoré sú súčasťou programov EHMK2026 Bid-booku mesta Trenčín PESTOVANIE ZVEDAVOSTI v zmysle Správy o výbere vydané Skupinou odborníkov v súlade s Rozhodnutím ER a Rady č. 445/2014/EÚ a reflektuje záväznosť prihlášky mesta Trenčín tzv. Bid-booku.

Transformované verejné priestranstvá - MESTSKÉ (RE)KREÁCIE ako aj budovy prístupné verejnosti - KULTÚRNE HOTSPOTY tak v plnom rozsahu budú slúžiť na realizáciu programov pre zimplementovanie vlajkového projektu EK v oblasti kultúry - Európske hlavné mesto kultúry 2026, ktorý sa začal napĺňať dokončením procesu výberu kandidátskeho mesta – Európskou komisiou oficiálne zverejneného víťaza EHMK2026 na Slovensku – mesta Trenčín v Úradnom vestníku Európskej únie v sérii C dňa 14. marca 2022.

Trenčiansky kultúrno-kreatívny priestor Bauhaus - OÁZY PESTOVANIA ZVEDAVOSTI nielen pre EHMK 2026 pozostáva zo setu individuálnych projektov obsiahnutých v [Bid booku mesta Trenčín](#), vnímaných ako kľúčové aktivity IÚI, ktoré významne prispievajú k napĺňaniu cieľov územnej stratégie a sú identifikované v Prílohe č.1\_PROJEKTOVÝ ZASOBNÍK IUS podľa vyčlenenej regionálnej alokácie.

Projektový zámer je súčasťou plánovanej infraštruktúry pre program EHMK ako Mestská (re) kreácia (Bid Book str. 97).

Projekt vecne a časovo nadväzuje na existujúce investície mesta Trenčín (najmä cyklotrasy, revitalizované verejné priestranstvá). Uvedený verejný priestor sa po revitalizácii stane jednou z Oáz zvedavosti v rámci programu EKM 2026 a spolu s ďalšími nadväzujúcimi realizovanými verejnými a kultúrnymi priestormi bude prispievať k zvyšovaniu kultúrno-kreatívneho potenciálu mesta aj regiónu. Revitalizácia má zmeniť charakter

ulice z čisto dopravnej komunikácie na verejný priestor s dominanciou peších, vytvorí bezpečný, komfortný a atraktívny priestor nielen pre žiakov škôl (na tejto ulici sídli najväčšie trenčianske gymnázium, 2 základné školy, stredná škola) situovaných v tomto priestore, ale aj návštevníkov kostola Notre Dame a prevádzok kaviarní a reštaurácií pri vyústení na Rozmarínovú resp. ul. J. Branického. Ambíciou je upraviť tento priestor tak, aby sa stal nielen pešou komunikáciou ale pre návštevníkov aj cieľom, aby bol lákavý ponukou kultivovaného verejného priestoru s bezpečným priestorom pre školákov počas príchodu a odchodu zo škôl a aj v dobe po vyučovaní, s možnosťou stretávania sa a oddych resp. trávenia času, s neformálnymi sociálnymi kontaktmi, s priestorom využiteľným pre mestské podujatia typu výročných trhov a kultúrnych podujatí a akcií pre obyvateľov i návštevníkov mesta.

#### Identifikácia s Programom Slovensko 2021 – 2027:

<b>Priorita</b>	5P1 Moderné regióny
<b>Špecifický cieľ</b>	RSO 5.1 Podpora integrovaného a inkluzívneho sociálneho, hospodárskeho a environmentálneho rozvoja, kultúry, prírodného dedičstva, udržateľného cestovného ruchu a bezpečnosti v mestských oblastiach
<b>Fond</b>	EFRR
<b>Kategória regiónu</b>	MRR
<b>Opatrenie</b>	5.1.6 Európske hlavné mesto kultúry 2026

*Žiadateľ popíše súlad s opatrením Programu Slovensko 2021 – 2027*

Projekt svojimi aktivitami a výstupmi je v súlade s Programom Slovensko, v cieľi politiky 5 je v súlade s prioritou 5P1 Moderné regióny a špecifickým cieľom RSO5.1 Podpora integrovaného a inkluzívneho sociálneho, hospodárskeho a environmentálneho rozvoja, kultúry, prírodného dedičstva, udržateľného cestovného ruchu a bezpečnosti v mestských oblastiach. Uvažovaný projekt je realizovaný v rámci opatrenia 5.1.6 Európske hlavné mesto kultúry. Táto investícia je v súlade s týmto opatrením zameraná na transformáciu verejných priestorov prístupných verejnosti na pestovanie zvedavosti, ktoré sú súčasťou programov EHMK 2026 obsiahnutého v Bid booku mesta Trenčín.

Sekundárne bude ovplyvňovať opatrenia 2.7.4., 2.8.2, 1.2.2 spolu s celým špecifickým cieľom RSO4.2.

#### **Súlad s legislatívou SR, so sektorovou národnou stratégiou a územnou stratégiou (ak relevantné)**

*Popíšte súlad s relevantnou legislatívou SR a/alebo sektorovou národnou stratégiou a/alebo územnou stratégiou), resp. stratégiami a dokumentmi pre plnenie základných podmienok, ktoré sa vzťahujú na danú oblasť podpory*

Projektový zámer je súčasťou dlhodobu pripravovanej a realizovanej koncepcie rozvoja mesta Trenčín – Trenčín SiTy.

Je pevne zakotvený v základnom rozvojovom strategickom dokumente mesta Trenčín - Programe hospodárskeho a sociálneho rozvoja mesta Trenčín na roky 2023 - 2029 s výhľadom do roku 2050.

Jeho priamy odraz nachádzame v Priorite 4.1 – Kľúčová infraštruktúra pre EHMK 2026, Opatrenie 4.1.1

Revitalizácia ulíc a verejných priestorov, Aktivita 4.1.1.3 Revitalizácia Ulice 1. mája.

Aj z tohto dôvodu odraz nachádzame v Integrovannej územnej stratégii Mestskej funkčnej oblasti Trenčín do roku 2029 "Životaschopná aglomerácia Trenčín SiTy"

Uvedený projektový zámer je v súlade s platným Územným plánom mesta Trenčín v znení zmien a doplnkov č. 1 - 7. Jedná sa o jednu z nosných / flag ship investíciu v súvislosti s PO 2021 - 2027 ako aj s titulom Trenčín Európske hlavné mesto kultúry 2026 a je zahrnutý v [Bid booku](#) (str. 97), ktorý bol spracovaný pre kandidatúru na Európske hlavné mesto kultúry 2026.

Uvedená investícia vytvorí nový verejný priestor pre realizáciu programu EHMK 2026 a vytvorí tak jednu z oáz zvedavosti pre Európske hlavné miesto kultúry 2026.

<b>Identifikácia s IÚS alebo IÚS UMR:</b>	Integrovaná územná stratégii Mestskej funkčnej oblasti Trenčín do roku 2029 "Životaschopná aglomerácia Trenčín SiTy"
<b>Dátum schválenia IÚS radou partnerstva alebo IÚS UMR kooperačnou radou UMR</b>	13.12.2022
<b>Odkaz na zverejnený dokument na stránke VÚC alebo jadrového mesta</b>	<a href="https://trencin.sk/samosprava/udrzatelny-mestsky-rozvoj/proqramove-obdobie-2021-2027/">https://trencin.sk/samosprava/udrzatelny-mestsky-rozvoj/proqramove-obdobie-2021-2027/</a> <a href="https://trencin.sk/wp-content/uploads/2022/12/IUS-MFO-Trencin-verzia-3_november_2022_final_doplnena-1.pdf">https://trencin.sk/wp-content/uploads/2022/12/IUS-MFO-Trencin-verzia-3_november_2022_final_doplnena-1.pdf</a>
<b>Príslušný cieľ IÚS alebo IÚS UMR (prípadne PHRSR, ak totožné)</b>	ŠC4 IÚS MFO Trenčín
<b>Príslušná priorita IÚS alebo IÚS UMR (prípadne PHRSR, ak totožné)</b>	P4: Moderná životaschopná aglomerácia Trenčín SiTy

## 5. Popis projektového zámeru

### Popis východiskovej situácie

Žiadateľ popíše východiskovú situáciu a zdôvodní potrebu realizácie projektu. V tejto časti sa žiadateľ zameriava najmä na:

- stručné informácie o svojej doterajšej činnosti v danej oblasti; (max. názvy 2 projektov)

Mesto Trenčín ako jednotka územnej samosprávy sa snaží dlhodobo pretvárať nevyužívané, alebo zanedbané verejné priestory prostredníctvom ich revitalizácie. V rámci IROP v rokoch 2016 – 2023 mesto zrealizovalo 11 projektov revitalizácie vnútroblokov a verejných priestorov ako sú revitalizácie mestských parkov a mestskej zelene. Informácie o realizovaných projektoch v podobnej oblasti sú dostupné na stránkach mesta Trenčín.

Jedná sa o vlajkový projekt v rámci Európskeho hlavného mesta kultúry, ktorý pre cieľovú skupinu (obyvatelia, návštevníci mesta Trenčín) prináša revitalizovaný priestor na pestovanie zvedavosti v rámci zamerania projektu EHMK 2026.

- východiskovú situáciu a zdôvodnenie realizácie projektu v dotknutom území;

V roku 2021 získalo mesto Trenčín titul Európske hlavné mesto kultúry 2026 (EHMK 2026). Titul Európske hlavné mesto kultúry je šanca na vážne a dlhotrvajúce zmeny v kultúre a umení mesta Trenčín a regiónu, ktoré zásadne transformujú charakter mesta, jeho infraštruktúru ako aj sociálny a ekonomický potenciál. Pripravované zmeny v kultúrnej sfére priamo súvisia s potrebou nových priestorov – nielen interiérových, ale aj verejných, v dôsledku čoho vznikla potreba revitalizácie verejného priestoru na ul. 1 mája.

Súčasný priestor ulice 1. mája slúži ako miestna komunikácia, v určitej časti ako slepá ulica a nie je využitý jej potenciál ulice v samom centre mesta Trenčín. Revitalizáciou sa zmení charakter ulice na verejný priestor s dominantnou funkciou pre peších. Na danej ulici sídli najväčšie gymnázium v meste Trenčín, súkromná základná škola a stredná škola, ktorej zriaďovateľom je cirkev. Počas dňa sa tu sústreďuje veľké množstvo mládeže a je jedným z centier vzdelávania v meste. Ulica je rušná v čase začiatku a konca vyučovania. Počas víkendov a popoludní je uvedená ulica relatívne nevyužívaná, respektíve nie je rušná. Súčasťou revitalizovanej ulice je aj kostol. Na uvedenej ulici raz ročne prebieha mestský trh Trenčianske korzo, ktoré organizujú občiansky aktivisti, kedy celá ulica oživa do podoby moderného mestského verejného priestoru.

- identifikáciu potrieb (problémov) cieľových skupín, v prospech ktorých je projekt realizovaný;

Ambíciou je upraviť tento priestor tak, aby sa stal nielen pešou komunikáciou ale pre návštevníkov aj cieľom, aby bol lákavý ponukou kultivovaného verejného priestoru s bezpečným priestorom pre školákov počas príchodu a odchodu zo škôl a aj v dobe po vyučovaní, s možnosťou stretávania sa a oddych resp. trávenia času, s neformálnymi sociálnymi kontaktmi, s priestorom využiteľným pre mestské podujatia typu výročných trhov a kultúrnych podujatí a akcií pre obyvateľov a návštevníkov mesta.

#### Navrhované ciele IÚI

<b>Cieľ 1</b>	Revitalizácia verejného priestranstva v centre mesta, obnova mestských prvkov a <u>zazelenanie širokospektrálneho kultúrno-spoločenského otvoreného verejného priestoru</u>
<b>Cieľ 2</b>	Integrácia s prvkami tzv. sivej infraštruktúry prispievajúc k zvyšovaniu kvality života v mestskom prostredí
<b>Cieľ 3</b>	Vybudovanie funkčných priestorov - relaxačno-oddychového a kultúrno-spoločenského charakteru, príprava priestoru na organizovanie spoločenských a kultúrnych aktivít
<b>Cieľ 4</b>	Skvalitnenie zelených plôch v centre mesta, znižovanie vplyvu teplotných ostrovov, adaptácia mestského prostredia na zmenu klímy formou výsadby vhodných drevín, budovaním ochladzovacích prvkoch a zadržiavaním vody v krajine

<b>Aktivita projektu</b>	<b>Zodpovednosť za aktivitu (žiadateľ/partner)</b>	
<b>Aktivita 1</b>	Revitalizácia verejného priestoru ul. 1. mája vrátane napojenia na inžinierske siete (typ aktivity a)	žiadateľ
<b>Aktivita 2</b>	Areálové a sadové úpravy a budovanie a rekonštrukcia areálových spevnených plôch a terénne úpravy (typ aktivity c)	žiadateľ

<b>Aktivita 3</b>	Mobiliár a prvky drobnej architektúry (typ aktivity b)	žiadateľ
<b>Aktivita 4</b>	Rekonštrukcia vodovodu a kanalizácia	žiadateľ
<b>Aktivita 5</b>	Budovanie retenčných nádrží a dažďovej kanalizácie	žiadateľ
<b>Aktivita 6</b>	Budovanie verejného osvetlenia	žiadateľ
<b>Aktivita 7</b>	Budovanie prípojok a rozvodov SLP a NN	žiadateľ
<b>Aktivita 8</b>	Budovanie objektu CAFE	žiadateľ
<b>Aktivita 9</b>	Výtvarné diela	žiadateľ
<b>Aktivita 10</b>	Podporné aktivity	žiadateľ

#### Stav pripravenosti projektového zámeru IÚI ak relevantné (t.j. investičný projekt)

5/6 - hotová dokumentácia pre realizáciu stavby

#### Plánovaný spôsob realizácie projektu IÚI v súlade s kritériami prijateľnosti projektu IÚI

*Žiadateľ popíše spôsob realizácie aktivít projektu. - popis aktivít projektu IÚI, spôsob ich realizácie, plánované technické a personálne zabezpečenie, ich uskutočniteľnosť, reálnosť a primeranosť; - dôvody pre výber partnerov (ekonomickí, sociálni, profesijní a iní);*

Realizácia bude prebiehať v jednotlivých etapách na základe spracovanej projektovej dokumentácie. Predpokladaná doba realizácie projektu je 9 mesiacov. Revitalizácia má zmeniť charakter ulice z dopravnej komunikácie na verejný priestor s dominanciou peších, vytvoriť bezpečný, komfortný a atraktívny priestor nielen pre žiakov škôl situovaných v tomto priestore - Základná škola Futurum, Základná škola sv. Andreja-Svorada a Benedikta, gymnázium Ľ. Štúra, ale aj návštevníkov kostola Notre Dame a prevádzok kaviarní a reštaurácií pri vyústení na Rozmarínovú resp. ul. J. Braneckého. Ambíciou je upraviť tento priestor tak, aby sa stal nielen pešou komunikáciou ale pre návštevníkov aj cieľom, aby bol lákavý ponukou kultivovaného verejného priestoru s bezpečným priestorom pre školákov počas príchodu a odchodu zo škôl a aj v dobe po vyučovaní, s možnosťou stretávania sa a oddych resp. trávenia času, s neformálnymi sociálnymi kontaktmi, s priestorom využiteľným pre mestské podujatia typu výročných trhov a kultúrnych podujatí a akcií pre obyvateľov.

Celková plocha riešeného územia 4.101,08 m<sup>2</sup>

Celková plocha na ktorej budú vykonané odstraňovacie práce 2.657,63 m<sup>2</sup>

Celková plocha spevnených plôch 3.182,86 m<sup>2</sup>

Celková plocha zelene 918,22 m<sup>2</sup>

#### Samotná revitalizácia verejného priestoru zahŕňa najmä tieto zásahy:

- odstránenie asfaltových povrchov cestnej komunikácie a príľahlých chodníkov Ul. 1. mája, odstránenie plota pred ZŠ Futurum resp. jeho posunutí do línie fasády školy pri vyústení Piaristickej ul. na Ul. 1.

mája, odstránenie jedného z existujúcich pilierov brány pri detskom ihrisku školy sv. Andreja-Svorada a Benedikta, presun brány do pozície bližšie k zadnému asfaltovému športovému ihrisku, odstránenie betónovej komunikácie pozdĺž det. ihriska

- odstránenie existujúceho kiosku na konci Ul.1. mája pri ul. Rozmarínovej
- presun betón. lavičiek na Námestí študentov pri ul. Rozmarínovej vedľa objektu gymnázia Ľ. Štúra
- odstránenie asfaltového krytu chodníka pozdĺž ul. Rozmarínovej a ul. J. Braneckého, odstránenie asfaltového krytu chodníka pozdĺž ul. Piaristickej a ul. M. Nešpora
- odstránenie existujúcich vzrastlých stromov kritického stavu na Ul. 1. mája, osadenie prekoreňovacích buniek a výsadba stromov, komplexná úprava jestvujúcich zelených plôch
- odstránenie existujúcich stožiarov verejného osvetlenia a následné osadenie nových stožiarov uličného osvetlenia s kumulovanou funkciou osvetlenia, šírenia wifi signálu a kamerového systému
- osadenie novej dlažby zodpovedajúcej únosnosti v ploche dopravnej komunikácie a chodníkov na Ul. 1. mája
- osadenie urbánnych vodných prvkov - fontánka na pitie a vodná hmla
- osadenie lavičiek, malých pódíí a drevených spevnených plôch
- osadenie umeleckých diel - abstraktná skulptúra pri vyústení do Piaristickej ul., pamätník Slobody, Odvahy a Mladosti pri gymnázium, smerovník pred gymnáziom s vyznačením smerov na svetové univerzity, smerovník pred kostolom Notre Dame v dlažbe s orientáciou na pútnické miesto Skalka
- osadenie nového kiosku kaviarne s malou terasou na Nám. Študentov

Stavba je členená na tieto stavebné objekty a prevádzkové súbory:

**SO 01** Úpravy spevnených plôch

**SO 02** Malá architektúra a urbánny mobiliár

**SO 03** Areálové a sadové úpravy

**SO 04** Rekonštrukcia vodovodu

**SO 05** Rekonštrukcia kanalizácie

**SO 06** Dažďová kanalizácia + retenč. nádrže

**SO 07** Verejné osvetlenie

**SO 09** Prípojka a SLP rozvody

**SO 10** Prípojka a NN rozvody

**SO 11** Výtvarné diela

### **SO 01 - Úpravy plôch**

Predmetom stavebného objektu SO 01 je rekonštrukcia ul. 1. Mája s príľahlými chodníkmi a spevnenými plochami. Stavebný objekt je rozdelený na 3 časti a to: trasa A, trasa B a spevnené plochy. Celá zóna je riešená ako pešia zóna s preferenciou chodcov. Trasa „A“ rieši rekonštrukciu existujúcej ulice. V súčasnosti je vozovka s krytom z asfaltového betónu. Po oboch stranách cesty vedie chodník, vľavo z betónovej dlažby a vpravo s krytom z liateho asfaltu na podkladnom betóne. Medzi chodníkmi a cestou sú osadené obrubníky. Samotné búracie práce nie sú riešené v SO 01. Trasa A tvorí hlavný prístup do zóny. Trasa „B“ prepája areál situovaný medzi ZŠ sv. Andreja Svorada a Benedikta a Základnej školy s trasou A. Existujúci kryt vozovky je cementového betónu. **Odvodnenie vozovky je do zelene.**

Rekonštrukcia spevnených plôch situovaných východne od gymnázia Ľudovíta Štúra bude pozostávať z vybudovania existujúcich spevnených plôch. V súčasnosti je kryt plôch z časti z dlažby a z časti z liateho asfaltu. **Odvodnenie plôch je do zelených ostrovčekov a do exist. uličných vpustov na ul. Jozefa Braneckého.** Spevnené plochy sú navrhnuté zo žulových kociek. Spádovanie je smerom do zelených ostrovčekov a do exist. uličných vpustov.

## **SO 02 - Malá architektúra a urbánny mobiliár**

### **Objekt café - architektonicko-stavebné riešenie**

Objekt Café je novo navrhovaný. Nahradzuje existujúci objekt - dnešný stánok, otočený smerom k prechodu cez Rozmarínovú ulicu - tento bude odstránený. Objekt bude mať malú terasu pre možnosť sedenia. Objekt Café bude mať rozmery 5 x 3 m, s prestrešením prekrývajúcim terasu s presahom 1,5 m resp. 2,4 m mimo obvodových stien má rozmer 4,5 x 7,4 m. Podstatná časť stien bude presklená, aby bol objekt čo najtransparentnejší a objekt nepôsobil v priestore ťažkopádne, plné steny budú mať v exteriéri drevený lamelový obklad. Zachovanie transparentnosti presklenia by malo byť požadované aj od prenájomcu objektu, aby nedošlo k rozličným polepom zasklenia a degradácie estetického vyznenia pre celé okolie. Objekt je koncipovaný ako samostatný modul zhotovený v dielni a na mieste osadený na zemné vruty. Nad objektom Café bude zelená extenzívna strecha, zabezpečujúca ochladzovanie v lete a udržiavanie tepla v zimnom období. Z hľadiska energetického pripojenia bude objekt napojený na rozvod vody, kanalizácie a prípojku elektro s vlastným meraním.

### **Urbánny mobiliár**

Súčasťou urbánneho mobiliáru budú výrobky konštruované špeciálne pre túto akciu - pódium, terasa, atypické lavice, nový plot pri ZŠ Futurum (tu bude vybudovaný nový múrik, na ktorý budú osadené pôvodné výplňové plotové dielce), betónové sedacie kvádre pred gymnáziom a na Nám. Študentov, nový múrik so zábradlím pri zachovanej rampe do ZŠ Futurum - ako atypické výrobky, a tiež aj typizované výrobky: lavičky, cyklostojany, smetné koše, stĺpiky ako zábrany pre prejazd, pícia fontánka a výrobnik vodnej hmly. Pódium a terasa budú mať konštrukciu z oceľových uzavretých profilov, budú opláštené drevenými terasovými doskami. Podobnej konštrukcie s inými dimenziami ocele resp. drevených dosiek budú aj atypické lavičky. Tieto budú vybavené aj indirektným LED osvetlením sokla, podobne aj pódium. **Drevo, použité na výrobu lavičiek, na terasu a pódium sa vyžaduje so splnením certifikátu FSC.**

## **SO 03 - Areálové a sadové úpravy**

Riešené plochy zelene sa nachádzajú v priestore Ulice 1. mája v dĺžke ulice od križovatky s Piaristickou a ul. M. Nešpora po jej vyústenie pri Rozmarínovej ul. a ul. J. Braneckého s príslušnými chodníkmi a priestormi v okolí Základnej školy Futurum. Tento priestor je v tomto momente tvorený hlavne asfaltovou komunikáciou s príslušnými chodníkmi, je však z väčšej časti pešou zónou určenou prevažne pre žiakov, študentov, učiteľov príslušných škôl (MŠ a ZŠ i Pedagogickej školy sv. A. Benedikta a Svorada, Gymnázia Ľ. Štúra. i ZŠ Futurum), návštevníkov kostola Notre Dame ale i všetkých obyvateľov mesta. Existujúci priestor je však bez lavičiek (okrem Nám. študentov), ktoré sú však umiestnené sporadicky v priestore a tak je lepšie pre ľudí si sadnúť prevažne na múriky ku existujúcim stromom.



V riešenom území sa nachádzajú existujúce dreviny (viď Výkaz rastlinného materiálu – stromov – Passport stromov (spracovateľ Mesto Trenčín). Po obhliadke drevín a zelene a po dohode s Útvárom pre krajinnú tvorbu, ÚUP, Mesta Trenčín bolo zistené, že z 25 ks existujúcich vzrastlých drevín je stav 7 ks výborný alebo dobrý a ostanú zachované. Stav 18 ks je však nevyhovujúci musia byť odstránené a **nahradené novými drevinami lepšie adaptovateľnými na mestské prostredie**. V okolí ZŠ Futurum a na Námestí študentov sa nachádza 100 ks nízkych listnatých a ihličnatých drevín. 25 ks ostane zachovaných na svojom mieste, 22 ks bude presunutých a osadených v riešenom území, 53 ks bude odstránených s možným presadením mimo danej riešenej plochy.

Celková plocha riešeného územia je cca 4100 m<sup>2</sup>, z toho plocha sadových úprav je 926,75 m<sup>2</sup>. Táto plocha je rozdelená na plochy navrhnutého trávniku na rastlom teréne je 262,00 m<sup>2</sup>, plocha zmiešaných záhonov trvaliek a ozdobných tráv je 278,48 m<sup>2</sup>, plocha trvaliek na prekoreňovacích bunkách 31,47 m<sup>2</sup>, extenzívna strecha 8,53 m<sup>2</sup> a plocha neupravovaná 346,28 m<sup>2</sup>.

Stavebná úprava ulice je vedená snahou o vytvorenie zdieľanej ulice, snahou o vytvorenie príjemného priestoru pre študentov, žiakov, učiteľov, zamestnancov okolitých škôl a návštevníkov ulice, ale má aj ambíciu vytvoriť atraktívny oddychový priestor pre celú okolitú oblasť. Ulica je vstupným bodom ku pokračujúcej pešej línii ulice Rozmarínová, Vajanského a parteru ODA, ktoré sú súčasťou novo revitalizujúceho priestoru centra mesta.

#### **Zavlažovací systém**

V existujúcom riešenom území sa nenachádza existujúci zavlažovací systém. V navrhovanom stave **bude na zavlažovanie využívaná dažďová voda** pomocou zavlažovacieho systému Rainbird napojenom na **retenčné nádrže** - 1x 12 m<sup>3</sup> + 1x 20 m<sup>3</sup>, ktoré budú prepojené a do ktorých bude **privedená dažďová voda zo spevnených plôch a striech mestských objektov zvedená do akumuláčnych nádrží** s prepadom do kanalizácie. Zavlažovací systém bude rozdelený na viacero sekcií ovládaný ovládacou jednotkou a viacerými elektromagnetickými ventilmi. Systém bude tvorený kombináciou výsuvných trysiek a kvapkovou metódou.

#### **SO 04 - Rekonštrukcia vodovodu**

Projekt rieši rekonštrukciu verejného vodovodu na ulici 1. mája v Trenčíne. Jestvujúci vodovod nevyhovuje z hľadiska použitého materiálu – liatinové rúry hrdlové a z hľadiska malej dimenzie DN 80. Navrhované potrubie verejného vodovodu bude napojené na jestvujúce potrubie verejného vodovodu z rúr PE DN 100 vedené v križovatke ulíc Piaristická a 1.mája na jestvujúcej odbočke. Navrhované potrubie verejného vodovodu bude riešené ako zokruhované a prepojené bude na jestvujúce potrubie verejného vodovodu pri križovatke ulíc Braneckého a 1.mája na jestvujúcej odbočke. Jestvujúce potrubie verejného vodovodu bude zdemontované. Na potrubí nového vodovodu budú osadené dva nové podzemné požiarne hydranty DN 80. Jestvujúce prípojky vody k jednotlivým nehnuteľnostiam budú vymenené v trase od miesta napojenia na verejný vodovod až po hranice pozemku jednotlivých nehnuteľností resp. po vodomerné zostavy v jestvujúcich vodomerných šachtách.

#### **SO 05 - Rekonštrukcia kanalizácie**

Projekt rieši rekonštrukciu verejnej jednotnej tlamovej kanalizácie DN 600/400 na ulici 1.mája v Trenčíne a prípojok k jednotlivým nehnuteľnostiam. Zároveň rieši zriadenie troch nových kanalizačných prípojok pre objekt SO 02 (Café), stánky pouličného občerstvenia a pre navrhovanú picu fontánku. Potrubie kanalizačného zberača z betónových rúr DN 600/400 bude vyvločkované – bezvýkopovou technológiou – zatahnutím rukáva do potrubia. Jestvujúce prípojky kanalizácie k jednotlivým nehnuteľnostiam budú tak isto rekonštruované bezvýkopovou technológiou – zatahnutím rukáva do potrubia. Na potrubí každej jestvujúcej kanalizačnej prípojky bude zriadená revízna kanalizačná šachta z PP DN 600, v ktorej bude rekonštrukcia zatahnutím rukáva ukončené. Do zrekonštruovaného zberača jednotnej kanalizácie budú zaústené aj dva nové uličné vpusty UV3 a UV4. Pri tomto riešení nedôjde k navýšeniu množstva odtoku dažďových vôd, nakoľko jestvujúce uličné vpusty ktoré boli aj doteraz zaústené do jestvujúceho zberača jednotnej kanalizácie. Prípojky odvádzajú len dažďové vody zo striech budú zaústené do navrhovanej dažďovej kanalizácie.

#### **SO 06 - Dažďová kanalizácia + retenčné nádrže**

Projekt rieši vybudovanie novej dažďovej kanalizácie pre odvedenie dažďových vôd z komunikácie a chodníkov novej, revitalizovanej ulice 1. mája v Trenčíne a z časti striech (školy Futurum, Gymnázia Ľ. Štúra a ZŠ). Táto dažďová kanalizácia je riešená dvomi stokami. Na každej stoke dažďovej kanalizácie bude zriadená retenčná nádrž z ktorej dažďové vody budú využívané na zavlažovanie zelených plôch. Retenčné nádrže budú nad dnom medzi sebou prepojené.

#### **SO 07 - Verejné osvetlenie**

Nakoľko sa osvetlenie ulice 1. mája pripája k diaľkovému riadiacemu systému osvetlenia pre celé mesto, ktorý bude riešený v rozsahu projektu „REKONŠTRUKCIA VEREJNÉHO OSVETLENIA V MESTE TRENČÍN – ETAPA 1“ je potrebné riešiť kompatibilitu možnosti ovládania osvetlenia ulica 1. mája s týmto systémom. V čase spracovania tejto PD nebol známy systém ovládania osvetlenia mesta Trenčín.

Existujúce osvetlenie sa v riešenom území demontuje v plnom rozsahu. V predchádzajúcom stožiar (posledný existujúci stožiar mimo riešeného územia) sa kábel odpojí z svorkovnice. Nové verejné osvetlenie riešené v rámci tohoto projektu bude napojené z nového rozvádzača RE-1MAJA v ktorom budú realizované všetky potrebné istiace, meracie a ovládacie prvky pre verejné osvetlenie. Okrem hlavného osvetlenia na stožiaroch bude riešené aj doplnkové osvetlenie zemnými (vymedzovacími/orientačnými) svietidlami ktoré budú umiestnené na kraji chodníkov a tiež smerovými svietidlami ktoré budú inštalované povrchovo na zemi pre osvetlenie pamätníka a ďalších častí ulice. V určených lavičkách bude inštalované podsvietenie pomocou zapustených/skrytých LED pásov. Napojenie bude cez zdroje, ktoré budú inštalované v telese lavičky (skrytá montáž). Ovládanie osvetlenia bude integrované do celkového systému riadenia osvetlenia v celom meste Trenčín. V čase spracovania PD nebol známy systém ovládania osvetlenia mesta.

Súbor technického zariadenia potrebného pre výstavbu, prevádzku, údržbu a kontrolu verejného osvetlenia zahŕňa:

- Vlastnú osvetľovaciu sústavu (svietidlá, svetelné zdroje).
- Napájaciu sústavu (pozostávajúcu z elektrického rozvodu verejného osvetlenia od pripojenia na verejnú rozvodnú sieť v napájacom mieste).

- Počet nových rozvádzačov slúžiacich aj pre verejné osvetlenie 1 ks
- Počet inštalovaných svetelných zdrojov (hlavné/stožiarové): 24 ks
- Počet inštalovaných svetelných stožiarov: 24 ks
- Počet inštalovaných svetelných zdrojov (vymedzovacie/orientačné): 35 ks
- Počet inštalovaných svetelných zdrojov (smerové/reflektorové): 6 ks
- Počet inštalovaných svetelných zdrojov (LED podsvietenie): 6 ks

## **SO 09 - Prípojka a SLP rozvody**

### **Prípojka SLP**

V blízkosti riešeného územia sa nachádza optické vedenie metropolitnej siete. Pripojenie ulice 1. mája pozostáva z vybudovania nového optického prepojenia nového dátového rozvádzača a najbližšieho technologického uzla metropolitnej siete. Pripojenie objektu bude určené pre prenos signálu z kamier, prepojenie na MAN sieť mesta Trenčín a pripojenie do siete internet. V rozsahu revitalizácie ulice Rozmarínová bude riešené ukončenie metropolitnej siete v podobe optického kábla ktorý bude slúžiť ako bod pripojenia pre ulicu 1. mája. Z tohto bodu bude pripojený optickým káblom nový dátový rozvádzač DR-1MAJA, ktorý bude umiestnený v záujmovom území v blízkosti objektu café.

### **Areálové SLP rozvody**

Pre ulicu 1. mája budú riešené areálové slaboprúdové rozvody určené pre pripojenie nových kamier a wifi.

## **SO 10 - Rozvody a prípojky NN**

### **Prípojky NN**

V rámci tohto projektu sú riešené dve nové NN prípojka a to pre objekt café do rozvádzača RE-C a pre napojenie verejného osvetlenie a areálových rozvodov NN pre ulicu 1. mája do rozvádzača RE-1MAJA.

### **Areálové NN rozvody**

Pre ulicu 1. mája budú vybudované areálové NN rozvody pre potreby osvetlenia, zásuviek pre napájanie stánkov, napojenie závlahového systému a zásuvkových skriň pre napájanie zariadení na pódia. Z rozvádzača RE-1MAJA budú vedené káble do osvetľovacích stožiarov ktorých súčasťou budú okrem iného aj zásuvky 230V/16A pre potreby nabíjania mesta prípadne pre možnosť napojenia stánkov počas kultúrnej akcie. Zásuvky sú súčasťou technológie osvetľovacích stožiarov a počty, pozície a napájanie rieši SO07 Verejné osvetlenie. Pre potreby napájania závlahy bude osadená nová skriňa RM-Z s meraním a bude vybavená vývodmi pre napojenie samotného závlahového systému. Okrem zásuviek integrovaných v stožiaroch budú inštalované dve zásuvkové skrine s vlastným istením. Tieto skrine budú umiestnené v konštrukcii pódia (skrytá montáž) a budú určené pre pripojenie zariadení v prípade využitia pódia treťou stranou resp. pri servisných zásahoch. Do stožiara č. 3 bude vedený samostatný kábel a bude ukončený spojovacou zásuvkou 5P/32A pre možnosť pripojenia pódia v blízkosti stožiara. V rozsahu revitalizácie ulice 1. mája sa bude presúvať aj vonkajšia brána pre ktorú bude realizovaný nový prívodný kábel. Pri bráne v zelenom páse bude vedená samostatná

rezervná chránička pre prípadné rozšírenie rozvodov za hranice riešeného územia revitalizácie ulice 1. mája. Pre rovnaký účel bude vedená druhá samostatná chránička smerom na Piaristickú ulicu. Rezervné chráničky budú ponechané v zemi.

## **SO 11 - Výtvarné diela**

### **PLATFORMA PRE DEMOKRACIU / FÓRUM /**

Objekt má byť pútavým, netradičným akcentom, ktorý reprezentuje dnešné idey a súčasný vizuálny prejav. Vo svojej horizontálnej proporcii rešpektuje kontext umiestnenia v spojitosti s národnou kultúrnou pamiatkou. Tektonika kompozície graduje zo zeme vystupujúcim terénom a ústí do pochôdznej platformy. Dielo má zapamätateľnou originalitou priťahovať pozornosť, no v momente, keď si slovo vezme zdatný rečník, prenecháva mu ju.

Madlá dynamických tvarov poskytujú oporu a sú prepojené s objektom perforovanou výplňou. Na vrchnej časti madla by mohli byť umiestnené slová "Pravda oslobodzuje" / tiež v Braillovom písme. To, aby každý, ktorý sa podujme vystúpiť, robil tak s pokorou. Celokovový monolitický tvar má byť vyváženou dynamickou štruktúrou z perforovanej corténovej ocele a nerezových prvkov. Línie a krivky naväzujú na jednotný rukopis navrhovaného urbánneho koridoru.

### **BRONZOVÝ ODLIEVANÝ RELIÉF S ATRIBÚTMI SV. SVORADA A SV. BENEDIKTA**

Reliéf vsadený do zeme má niesť odtlačky perutí orla a štruktúry dreva. Po obvode má byť text s modlitbou. Dynamický, až kubistický pôdorys ukazujúci na pútnické miesto Skalka kontrastuje so sochársky poňatou modelovanou patinovanou štruktúrou. Pozyva k zvnútorneniu a pohľadu z inej perspektívy.

### **PRIEZOR**

Priezor je názov navrhovaného artefaktu, ktorý sa vyníma do výšky cca 4,5m. Ide o masívnu hmotu z 10 mm ohýbanej a zvaranej ocele, ktorá nepodlieha poveternostným podmienkam. Subtílna pôsobiaca spodná časť, ktorá sa hore otvára, vytvára dojem ľahkosti. Pri pozornom skúmaní je možné nájsť vnútorný priezor skrz sochu. Je v ňom situovaná šípka ukazujúca na pomyselné plány a vízie. Ambientné podsvietenie získa skulptúra parciálnym, fosforovým, oranžovým pigmentovaním v polyuretánovom laku.

### **ROZNORODOSŤ / NAVIGÁTOR / RÁZCESTIE**

Dizajnersky polygonálny tvar predstavujúci rázcestie ukazujúce možnosti cestovania a čerpania skúseností a vedomostí z rôznych miest a kultúr. Dôležitým posolstvom je apel na návrat a prínos pri rozvoji slovenskej spoločnosti. Farebné spektrum kombinovaných farebných kovov je symbolom rozmanitosti a rôznorodosti. Objekt poukazuje na slobodu a možnosti, ktoré by sme si mali vážiť. Poveternostným podmienkam odolným materiálom svedčí patina a sú navrhované ako bezúdržbové. Obmedzenú životnosť majú len elektrické zariadenia podľa záruky produktov.

Všetky umelecké diela sú chránené autorským zákonom. V prípade realizácie musia byť akékoľvek úkony alebo zmeny konzultované s autormi diel.

Žiadateľ (mesto Trenčín) disponuje skúseným projektovým tímom. Prípravu investície zabezpečí investičné oddelenie mesta, realizáciu bude realizovať spoločnosť, ktorá vzíde z verejného obstarávania, rovnako ako aj stavebný dozor. Podanie žiadosti o NFP, riadenie a implementáciu projektu budú zabezpečovať projektoví manažéri z kancelárie prednostu MsÚ Trenčín, ktorí implementovali viac ako 40 projektov financovaných z NFP. Mesto Trenčín má personálne aj technické kapacity, ktoré sú interne schopné zabezpečiť realizáciu celého projektu.

### **Prínos IÚI pre územie**

*Žiadateľ a partneri popíšu prínosy projektu IÚI pre územie (celé územie VÚC alebo celé územie UMR alebo ucelená časť územia VÚC a UMR) a pre cieľové skupiny projektu (vo väzbe na zameranie a charakter aktivít projektu a ich dopad k napĺňaniu priorít regiónu) v nadväznosti na ciele projektu IÚI.*

Verejný priestor „Ul. 1. mája“ je vlajkovým projektom v rámci Európskeho hlavného mesta kultúry, ktorý pre cieľovú skupinu (obyvatelia, návštevníci mesta Trenčín) prináša revitalizovaný priestor na pestovanie zvedavosti v rámci zamerania projektu EHMK 2026.

V rámci programových aktivít pripravovaných pre rok 2026 v kontexte Európskeho hlavného mesta kultúry nude revitalizovaný priestor súčasťou:

Programového Vlákna 2: Hracie pole. Táto časť programu predstavuje mesto ako dynamické ihrisko plné kultúry, spolupráce a zábavy. Projekty nás pozývajú do interdisciplinárnej komunikácie s cieľom vytvárať novú energiu a nové príležitosti pre kreatívny priemysel, zábavu, vzdelávanie a podnikanie v oboch blokoch – Rozkvitnuté mesto a Pole pôsobnosti. Tento prúd prinesie do nášho mesta a do kreatívnej ekonomiky nový prílev energie, radosti a pohybu. V rámci zrevitalizovaného priestoru ul. 1. mája bude v rámci tohto vlákna prebiehať podujatie Ladenie mesta (s. 38, Bid Book) a Priestorové intervencie – hudba a zvuky vo verejnom priestore (str. 72, Bid. Book).

Projekt nadväzuje na existujúce a budúce investície mesta Trenčín (Centrum kultúrno-kreatívneho potenciálu Hviezda, Zvýšenie mestskej mobility budovaním siete cyklistickej infraštruktúry v Trenčíne: Modernizácia mestských cyklotrás za účelom zvýšenia bezpečnosti, Revitalizácia Hviezdoslavovej ulice, Dobudovanie kampusu Centrum kultúrno-kreatívneho potenciálu HVIEZDA (Štúdio + Hviezdodvor)).

Uvedený verejný priestor sa stane Oázou zvedavosti v rámci programu EKM 2026 a spolu s ďalšími nadväzujúcimi realizovanými verejnými a kultúrnymi priestormi bude prispievať k zvyšovaniu kultúrno-kreatívneho potenciálu mesta aj regiónu.

### **Udržateľnosť aktivít IÚI po skončení realizácie projektu**

*Žiadateľ a partneri popíšu udržateľnosť projektu (napr. finančnú, inštitucionálnu, personálnu) po skončení jeho realizácie.*

Mesto Trenčín ako stabilná jednotka samosprávy bude po realizácii projektu zodpovedné za financovanie udržateľnosti výstupov projektu v rámci svojich kompetencií. Starostlivosť o zeleň, mobiliár a údržbu verejného priestranstva bude mať na starosti organizácia Mestské hospodárstvo a správa lesov, m.r.o. ako mestská rozpočtová a príspevková organizácia. Financovanie starostlivosti o tento verejný priestor by bol zabezpečený z mestského rozpočtu z programu 10 – životné prostredie. V rámci uvedeného projektu sa zeleň, ktorá bude súčasťou tohto revitalizovaného priestoru bude pravidelne zavlažovať prioritne z vody z retenčných nádrží, ktorá zostane v území a v prípade dlhodobejšieho sucha bude využitá podzemná voda z plánovanej studne, aby bol celý projekt trvalo udržateľný.

## 6. Plánované obdobie realizácie hlavných a podporných aktivít projektu IÚI

<b>Názov aktivity 1: Revitalizácia verejného priestoru ul. 1. mája vrátane napojenia na inžinierske siete (typ aktivity a)</b>	
<b>Začiatok realizácie</b>	10/2024
<b>Koniec realizácie</b>	10/2025

<b>Názov aktivity 2: Areálové a sadové úpravy a budovanie a rekonštrukcia areálových spevnených plôch a terénne úpravy (typ aktivity c)</b>	
<b>Začiatok realizácie</b>	10/2024
<b>Koniec realizácie</b>	10/2025

<b>Názov aktivity 3: Mobiliár a prvky drobnej architektúry (typ aktivity b)</b>	
<b>Začiatok realizácie</b>	10/2024
<b>Koniec realizácie</b>	10/2025

<b>Názov aktivity 4: Rekonštrukcia vodovodu a kanalizácia</b>	
<b>Začiatok realizácie</b>	10/2024

<b>Koniec realizácie</b>	<i>10/2025</i>
--------------------------	----------------

<b>Názov aktivity 5: Budovanie retenčných nádrží a dažďovej kanalizácie</b>	
<b>Začiatok realizácie</b>	<i>10/2024</i>
<b>Koniec realizácie</b>	<i>10/2025</i>

<b>Názov aktivity 6: Budovanie verejného osvetlenia</b>	
<b>Začiatok realizácie</b>	<i>10/2024</i>
<b>Koniec realizácie</b>	<i>10/2025</i>

<b>Názov aktivity 7: Budovanie prípojok a rozvodov SLP a NN</b>	
<b>Začiatok realizácie</b>	<i>10/2024</i>
<b>Koniec realizácie</b>	<i>10/2025</i>

<b>Názov aktivity 8: Budovanie objektu Cafe</b>	
<b>Začiatok realizácie</b>	<i>10/2024</i>
<b>Koniec realizácie</b>	<i>10/2025</i>

<b>Názov aktivity 9: Výtvarné diela</b>	
<b>Začiatok realizácie</b>	<i>10/2024</i>
<b>Koniec realizácie</b>	<i>10/2025</i>

<b>Názov aktivity 10: Podporné aktivity</b>	
<b>Začiatok realizácie</b>	<i>10/2024</i>
<b>Koniec realizácie</b>	<i>10/2025</i>

## 7. Plánovaná hodnota merateľných ukazovateľov

Kód a názov merateľného ukazovateľa projektu	Typ merateľného ukazovateľa projektu	Aktivita projektu IÚI	Merná jednotka	Počiatočná hodnota	Cieľová hodnota
<i>PO083 - Vytvorený alebo obnovený otvorený priestor v mestských oblastiach</i>	výstup	A 1-9	m <sup>2</sup>	0	4 101,08
<i>PO159 - Počet realizovaných aktivít (technický merateľný ukazovateľ projektu)</i>	výstup	A 1-9	počet	0	9
<i>PR054 - Návštevníci podporovaných kultúrnych a turistických lokalít</i>	výsledok	A 1-9	návštevníci/rok	0	5 000

## 8. Indikatívny rozpočet IÚI

	P.č.	Názov skupiny výdavkov	Aktivita projektu IÚI	Celková suma (EUR)	Komentár (stručný popis položky)
<b>Rozpočet žiadateľa (celkové oprávnené výdavky)</b>	1	021 - Stavby	A1	687 410,06	Úprava spevnených plôch
	2	021 - Stavby	A2	345 629,18	Areálové a sadové úpravy
	3	021 - Stavby	A3	374 447,15	Urbánny mobiliár
	4	021 - Stavby	A4	86 528,61	Rekonštrukcia vodovodu
	5	021 - Stavby	A4	322 585,82	Rekonštrukcia kanalizácie
	6	021 - Stavby	A5	179 525,38	Retenčné nádrže + dažďová kanalizácia
	7	021 - Stavby	A6	172 002,54	Verejné osvetlenie
	8	021 - Stavby	A7	97 157,69	Prípojky a rozvody SLP + NN



	9	021 - Stavby	A9	472 500,00	Výtvarné diela
	10	021 - Stavby	A8	113 641,96	Objekt kaviarne (stavba, osvetlenie, rozvody voda, kanál, mobiliár stavby)
	11	930 - Rezerva na nepredvídané výdavky	A1 – A9	48 571,61	Dodatočné výdavky na stavebné práce
	12	907 - Paušálna sadzba na nepriame výdavky	A10	100 000,00	Personálne výdavky a iné nepriame výdavky
	<b>Celkom za žiadateľa</b>			<b>3 000 000,00 Eur</b>	
Rozpočet partnera (celkové oprávnené výdavky)	1	Vyberte položku.			
	2	Vyberte položku.			
	n	Vyberte položku.			
	<b>Celkom za partnera</b>			<b>0,00 Eur</b>	
<b>Rozpočet celkom</b>				<b>3 000 000,00 Eur</b>	

## 9. Komplementárne a synergické projektové zámery

P. č.	Názov komplementárneho alebo synergického PZ	Stav PZ (v zásobníku/pripravovaný/v realizácii/ukončený) ak relevantné
1	Zvýšenie mestskej mobility budovaním siete cyklistickej infraštruktúry v Trenčíne: Modernizácia mestských cyklotrás za účelom zvýšenia bezpečnosti	<i>ukončený</i>
2	Centrum kultúrno-kreatívneho potenciálu Hviezda	<i>ukončený</i>
3	Dobudovanie kampusu Centrum kultúrno-kreatívneho potenciálu HVIEZDA (Štúdio + Hviezdodvor)	<i>pripravovaný</i>
4	Projektová dokumentácia „Revitalizácie Ul. 1. mája – I. etapa“	<i>ukončený</i>

5	Podpora sociálnych služieb poskytovaných v zariadení na komunitnej báze v meste Trenčín	<i>ukončený</i>
6	Revitalizácia Hviezdoslavovej ulice	<i>pripravovaný</i>
7	Revitalizácia Námestia Sv. Anny	<i>pripravovaný</i>

## 10. Iné informácie (ak relevantné)

*Uveďte ďalšie údaje týkajúce sa projektového zámeru.*

### Súčasný stav – fotodokumentácia



### Stav po realizácii projektu – vizualizácia





## 11. Čestné vyhlásenie

Ja, dolupodpísaný žiadateľ (štatutárny orgán žiadateľa alebo ním splnomocnená osoba) čestne vyhlasujem, že:

- všetky informácie obsiahnuté v PZ a všetkých jeho prílohách sú úplné, pravdivé a správne;
- dodržím pri implementácii projektu horizontálne princípy zamerané na odstraňovanie nerovností a presadzovanie rovnosti žien a mužov, ako aj na boj proti diskriminácii na základe pohlavia, rasy alebo etnického pôvodu, náboženstva alebo viery, zdravotného postihnutia, veku alebo sexuálnej orientácie a zabezpečím prístupnosť v súlade s Dohovorom OSN o právach osôb so zdravotným postihnutím;
- disponujem dostatočnými administratívnymi, odbornými a prevádzkovými kapacitami na riadenie a realizáciu projektu;
- zabezpečím finančné prostriedky na spolufinancovanie PZ tak, aby nebola ohrozená jeho implementácia;
- na oprávnené výdavky uvedené v PZ nežiadam o inú pomoc, resp. požadovanie inej pomoci je v súlade s pravidlami kumulácie ustanovenými v príslušných právnych predpisov poskytovania štátnej pomoci a na tieto výdavky v minulosti nebol poskytnutý príspevok z verejných prostriedkov ani z Recyklačného fondu;
- som si vedomý skutočnosti, že na nenávratný finančný príspevok nie je právny nárok;
- som si vedomý zodpovednosti za predloženie úplných a správnych údajov, pričom beriem na vedomie, že preukázanie opaku je spojené s rizikom možných následkov v rámci konania o ŽoNFP a/alebo implementácie PZ (napr. možnosť mimoriadneho ukončenia zmluvného vzťahu, vznik neoprávnených výdavkov);

Zaväzujem sa bezodkladne písomne informovať poskytovateľa o všetkých zmenách, ktoré sa týkajú uvedených údajov a skutočností. Súhlasím so správou, spracovaním a uchovávaním všetkých uvedených osobných údajov.

Meno a priezvisko, titul štatutára alebo ním splnomocnenej osoby	Mgr. Richard Rybníček, primátor
Dátum podpisu	25. jún 2024
Miesto podpisu	Trenčín
Podpis	

# PROJEKTOVÝ ZÁMER

## INTEGROVANEJ ÚZEMNEJ INVESTÍCIE

### *Revitalizácia Námestia Sv. Anny*

## 1. Identifikácia žiadateľa

Názov žiadateľa	Mesto Trenčín	IČO	00312037
-----------------	---------------	-----	----------

### Kontaktné údaje:

Sídlo žiadateľa	Mierové nám. 1/2, 911 64 Trenčín
Právna forma žiadateľa	<i>Obec (obecný úrad), mesto (mestský úrad)</i>
Štatutárny orgán žiadateľa	Mgr. Richard Rybníček, primátor
Kontaktná osoba	Ing. Milan Ovseník
Email	<a href="mailto:milan.ovsenik@trecin.sk">milan.ovsenik@trecin.sk</a>
Telefónne číslo	+421 910 504 017

## 2. Identifikácia partnera

### Partner 1

Názov partnera		IČO	
----------------	--	-----	--

### Kontaktné údaje:

<b>Sídlo partnera</b>	
<b>Právna forma partnera</b>	Vyberte položku.
<b>Štatutárny orgán partnera</b>	<i>Uvedie sa meno a priezvisko štatutárneho zástupcu.</i>
<b>Kontaktná osoba</b>	<i>Uvedie sa meno, priezvisko, e-mailová adresa a telefónne číslo osoby, s ktorou poskytovateľ bude komunikovať v procese posudzovania PZ.</i>
<b>Email</b>	
<b>Telefónne číslo</b>	

#### Partner N

<b>Názov partnera</b>		<b>IČO</b>	
-----------------------	--	------------	--

#### Kontaktné údaje:

<b>Sídlo partnera</b>	
<b>Právna forma partnera</b>	Vyberte položku.
<b>Štatutárny orgán</b>	
<b>Kontaktná osoba</b>	
<b>Email</b>	
<b>Telefónne číslo</b>	

## 3. Miesto realizácie projektového zámeru

<b>Vyšší územný celok</b>	Trenčiansky samosprávny kraj
---------------------------	------------------------------

#### Miesto realizácie 1

<b>Okres</b>	Trenčín
<b>Obec</b>	Trenčín
<b>Ulica (ak relevantné)</b>	Nám. Sv. Anny, Legionárska ulica
<b>Súpisné a orientačné číslo (ak relevantné)</b>	
<b>PSČ</b>	911 01

<b>Príslušné územie UMR (ak relevantné)</b>	Mestská funkčná oblasť Trenčín
<b>Príslušné územie SPR (ak relevantné)</b>	

#### Miesto realizácie N

<b>Okres</b>	
<b>Obec</b>	
<b>Ulica (ak relevantné)</b>	
<b>Súpisné a orientačné číslo (ak relevantné)</b>	
<b>PSC</b>	
<b>Príslušné územie UMR (ak relevantné)</b>	Vyberte položku.
<b>Príslušné územie SPR (ak relevantné)</b>	

## 4. Základná identifikácia projektového zámeru

<b>Názov PZ</b>	Revitalizácia Námestia Sv. Anny
-----------------	---------------------------------

### Integrácia projektov v rámci IÚI

*Žiadateľ popíše spôsob integrácie navrhovaných opatrení v IÚI, a to z vecného, časového, organizačného aj finančného hľadiska.*

V zmysle rozhodnutí centrálnej vlády po schválení Európskou komisiou sa v programovom období 2021-2027 na podporu integrovaného územného rozvoja - udržateľného mestského rozvoja aplikuje nástroj „integrované územné investície“.

Na základe Jednotného metodického rámca pre prípravu integrovaných územných stratégií a integrovaných územných investícií v Slovenskej republike v programovom období 2021 – 2027 boli MIRRI SR ako RO Programu Slovensko na roky 2021-2027 identifikované oprávnené typy aktivít Programu Slovensko v rozhodovacej kompetencii Kooperačnej rady UMR.

S cieľom napomôcť realizácii akcie Európskej únie na základe Rozhodnutia EP a Rady č. 445/2014/EÚ ktorým sa ustanovuje akcia Únie s názvom Európske hlavné mestá kultúry na roky 2020 až 2023 vláda SR rozhodla do

rozhodovacej kompetencie Kooperačnej rady UMR Trenčín vyčleniť aj špecifické opatrenie 5.1.6 Európske hlavné mesto kultúry 2026

Na realizáciu opatrenia 5.1.6 Európske hlavné mesto kultúry 2026 je vyčlenená osobitná alokácia 34 300 000 EUR ( Zdroj Európsky fond regionálneho rozvoja), pričom **Investície budú prioritne zamerané na transformáciu verejných priestorov a budov prístupných verejnosti na pestovanie zvedavosti, ktoré sú súčasťou programov EHMK 2026 obsiahnutého v Bid booku mesta Trenčín.**

Na tomto základe boli priority IÚS MFO Trenčín rozpracované do podoby projektových zámerov a projektových aktivít pripravených v spolupráci regionálnych a miestnych samospráv a partnerov s určením zodpovedných subjektov za ich realizáciu, ktoré sú zoskupené v 4 integrovaných územných investíciách.

Jednou zo 4 IÚI je priorita, ktorá je v IÚS MFO Trenčín označená ako P4 - Trenčiansky kultúrno-kreatívny priestor Bauhaus - OÁZY PESTOVANIA ZVEDAVOSTI nielen pre EHMK 2026, ktorou bude primárne napĺňané opatrenie Programu Slovensko č. 5.1.6. a sekundárne bude ovplyvňovať opatrenia 2.7.4., 2.8.2, spolu s celým špecifickým cieľom RSO4.2.

Priorita sa zameriava na podporu participácie všetkých obyvateľov, podporu občianskych aktivít a zapojenie obyvateľstva do tvorby spoločných politík. Zároveň podnecuje experimentálne rozvíjanie ekologických rozmerov tvorby a spotreby a kultivovanie verejného priestoru a verejných inštitúcií na základe sledovaných potrieb občanov. Vytvára podmienky pre pestovanie zvedavosti, tzv. oázy zvedavosti, ich podpory a hľadanie prienikov, spillover efektov, prepájanie a podpory inovačného potenciálu s inými odvetvami a vplyvu kreatívneho priemyslu na sociálne inovácie a životné prostredie na „trenčianskych poliach zvedavosti“ prostredníctvom kultúrnych veľvyslancov susedských komunit.

Vytvorená IÚI je zameraná na transformáciu verejných priestorov a budov prístupných verejnosti na pestovanie zvedavosti, ktoré sú súčasťou programov EHMK2026 Bid-booku mesta Trenčín PESTOVANIE ZVEDAVOSTI v zmysle Správy o výbere vydané Skupinou odborníkov v súlade s Rozhodnutím ER a Rady č. 445/2014/EÚ a reflektuje záväznosť prihlášky mesta Trenčín tzv. Bid-booku.

Transformované verejné priestranstvá - MESTSKÉ (RE)KREÁCIE ako aj budovy prístupné verejnosti - KULTÚRNE HOTSPOTY tak v plnom rozsahu budú slúžiť na realizáciu programov pre zimplementovanie vlajkového projektu EK v oblasti kultúry - Európske hlavné mesto kultúry 2026, ktorý sa začal napĺňať dokončením procesu výberu kandidátskeho mesta – Európskou komisiou oficiálne zverejneného víťaza EHMK2026 na Slovensku – mesta Trenčín v Úradnom vestníku Európskej únie v sérii C dňa 14. marca 2022.

Trenčiansky kultúrno-kreatívny priestor Bauhaus - OÁZY PESTOVANIA ZVEDAVOSTI nielen pre EHMK 2026 pozostáva zo setu individuálnych projektov obsiahnutých v [Bid booku mesta Trenčín](#), vnímaných ako kľúčové aktivity IÚI, ktoré významne prispievajú k napĺňaniu cieľov územnej stratégie a sú identifikované v Prílohe č.1\_PROJEKTOVÝ ZASOBNÍK IUS podľa vyčlenenej regionálnej alokácie.

Projektový zámer je súčasťou plánovanej infraštruktúry pre program EHMK ako Mestská (re) kreácia (Bid Book str. 98).

Projekt nadväzuje na existujúce investície mesta Trenčín (cyklotrasy, revitalizované verejné priestranstvá). Uvedený verejný priestor sa stane Oázou zvedavosti v rámci programu EKM 2026 a spolu s ďalšími nadväzujúcimi realizovanými verejnými a kultúrnymi priestormi bude prispievať k zvyšovaniu kultúrno-kreatívneho potenciálu mesta aj regiónu. Realizáciou projektu vybudovaním parku mestského typu a úprava



okolitých plôch prinesie do danej lokality zvýšenú kvalitu a štandard verejného priestoru. Vznikne prirodzené centrum s pridanou hodnotou ekologického riešenia. Okrem pozitívneho vplyvu na miestne životné prostredie vznikne priestor aj na voľné stretávanie ľudí hľadajúcich miesto relaxu.

### Identifikácia s Programom Slovensko 2021 – 2027:

<b>Priorita</b>	5P1 Moderné regióny
<b>Špecifický cieľ</b>	RSO 5.1 Podpora integrovaného a inkluzívneho sociálneho, hospodárskeho a environmentálneho rozvoja, kultúry, prírodného dedičstva, udržateľného cestovného ruchu a bezpečnosti v mestských oblastiach
<b>Fond</b>	EFRR
<b>Kategória regiónu</b>	MRR
<b>Opatrenie</b>	5.1.6 Európske hlavné mesto kultúry 2026

*Žiadateľ popíše súlad s opatrením Programu Slovensko 2021 – 2027*

Projekt svojimi aktivitami a výstupmi je v súlade s Programom Slovensko, v celi politiky 5 je v súlade s prioritou 5P1 Moderné regióny a špecifickým cieľom RSO5.1 Podpora integrovaného a inkluzívneho sociálneho, hospodárskeho a environmentálneho rozvoja, kultúry, prírodného dedičstva, udržateľného cestovného ruchu a bezpečnosti v mestských oblastiach. Uvažovaný projekt je realizovaný v rámci opatrenia 5.1.6 Európske hlavné mesto kultúry. Táto investícia je v súlade s týmto opatrením zameraná na transformáciu verejných priestorov prístupných verejnosti na pestovanie zvedavosti, ktoré sú súčasťou programov EHMK 2026 obsiahnutého v Bid booku mesta Trenčín.

### Súlad s legislatívou SR, so sektorovou národnou stratégiou a územnou stratégiou (ak relevantné)

*Popíšte súlad s relevantnou legislatívou SR a/alebo sektorovou národnou stratégiou a/alebo územnou stratégiou), resp. stratégiami a dokumentmi pre plnenie základných podmienok, ktoré sa vzťahujú na danú oblasť podpory*

Projektový zámer je súčasťou dlhodobu pripravovanej koncepcie mesta Trenčín. Je pevne zakotvený vo všetkých rozvojových strategických dokumentoch mesta Trenčín - Program hospodárskeho a sociálneho rozvoja mesta Trenčín na roky 2023 - 2029 s výhľadom do roku 2050. Jeho priamy odraz nachádzame v Priorite 4.1– Kľúčová infraštruktúra pre EHMK 2026, Opatrenie 4.1.1 Revitalizácia ulíc a verejných priestorov, Aktivita 4.1.1.4 Revitalizácia zelenej infraštruktúry (parku) na Námestí Sv. Anny, takisto sa tento projekt nachádza v Pláne udržateľnej mestskej mobility (konkrétna akcia D.1.1.3 revitalizácia ulíc v širšom centre mesta). Projekt je takisto súčasťou Integrovannej územnej stratégie "Životaschopná aglomerácia Trenčín SiTy", projekt je zároveň uvedený v Bid booku spracovaný pre kandidatúru na Európske hlavné mesto kultúry).

Uvedený PZ je v súlade s platným Územným plánom mesta Trenčín v znení zmien a doplnkov č. 7. Jedná sa o investíciu v súvislosti s PO 2021 - 2027 ako aj s titulom Trenčín Európske hlavné mesto kultúry 2026.

Uvedená investícia vytvorí nový verejný priestor pre realizáciu programu EHMK 2026 a vytvorí tak jednu z oáz

zvedavosti pre Európske hlavné miesto kultúry 2026. Územie bude mať charakter mestského parku menších rozmerov („pocket park“). Revitalizácia Námestia sv. Anny je v plnom rozsahu opodstatneným investičným zámerom miestnej samosprávy.	
<b>Identifikácia s IÚS alebo IÚS UMR:</b>	Integrovaná územná stratégia Mestskej funkčnej oblasti TRENČÍN do roku 2029 „Životaschopná aglomerácia Trenčín SiTy“
<b>Dátum schválenia IÚS radou partnerstva alebo IÚS UMR kooperáčnou radou UMR</b>	13.12.2022
<b>Odkaz na zverejnený dokument na stránke VÚC alebo jadrového mesta</b>	<a href="https://trencin.sk/samosprava/udrzatelny-mestsky-rozvoj/programove-obdobie-2021-2027/">https://trencin.sk/samosprava/udrzatelny-mestsky-rozvoj/programove-obdobie-2021-2027/</a>  ( <a href="https://trencin.sk/wp-content/uploads/2022/12/IUS-MFO-Trencin-verzia-3_november_2022_final_doplnena-1.pdf">https://trencin.sk/wp-content/uploads/2022/12/IUS-MFO-Trencin-verzia-3_november_2022_final_doplnena-1.pdf</a> )
<b>Príslušný cieľ IÚS alebo IÚS UMR (prípadne PHRSR, ak totožné)</b>	ŠC4 IÚS MFO Trenčín
<b>Príslušná priorita IÚS alebo IÚS UMR (prípadne PHRSR, ak totožné)</b>	P4: Moderná životaschopná aglomerácia Trenčín SiTy

## 5. Popis projektového zámeru

<b>Popis východiskovej situácie</b>	
<p>Žiadateľ popíše východiskovú situáciu a zdôvodní potrebu realizácie projektu. V tejto časti sa žiadateľ zameriava najmä na:</p> <ul style="list-style-type: none"> <li>- stručné informácie o svojej doterajšej činnosti v danej oblasti; (max. názvy 2 projektov)</li> </ul> <p>Mesto Trenčín ako jednotka územnej samosprávy sa snaží dlhodobou pretvárať nevyužívané, alebo zanedbané verejné priestory prostredníctvom ich revitalizácie. V rámci IROP v rokoch 2016 – 2023 mesto zrealizovalo 11 projektov revitalizácie vnútroblokov a verejných priestorov ako sú parky a stromoradia.</p> <p>Jedná sa o projekt v rámci Európskeho hlavného mesta kultúry, ktorý pre cieľovú skupinu (obyvatelia, návštevníci mesta Trenčín) prináša revitalizovaný priestor na pestovanie zvedavosti v rámci zamerania projektu EHMK 2026.</p> <ul style="list-style-type: none"> <li>- východiskovú situáciu a zdôvodnenie realizácie projektu v dotknutom území;</li> </ul> <p>Riešené územie sa nachádza v centrálnej časti mesta Trenčín s celkovou výmerou 3260 m<sup>2</sup> s kompaktnou viacpodlažnou zástavbou v príľahlom okolí. Pozemok na Námestí sv. Anny, ktorý je riešený v rámci projektu je vymedzený cestnými komunikáciami. Výraznými dominantami priestoru je historická budova Krajského súdu a Kaplnka sv. Anny, podľa ktorej je pomenované aj celé námestie. V súčasnosti je plocha zelene ako aj príľahlé okolie bez intenzívnejšieho využitia. Celý priestor námestia je len akýmsi priechodzím, tranzitným koridorom s možnosťou zaparkovať osobné vozidlo. Pritom námestie je určitým predĺžením pešej zóny centrálnej mestskej časti (Hviezdoslavova ulica) smerom k novému administratívne južnému centru.</p> <p>Centrálny priestor tvorí park aktuálne bez možnosti aktívneho využitia. Povrch je trávnatý s lokálnymi výsadbami bylín a siedmymi letitými lipami so značnou spoločenskou a ekologickou hodnotou. V roku 2009</p>	

bol na námestí realizovaný pamätník obetiam komunizmu, ktorý je situovaný na os hlavného vstupu do budovy Krajského súdu a tvorí dominantný akcent v príľahlom parteri. Terén parku je mierne vyvýšený oproti chodníkom pre peších. Výškový rozdiel je v súčasnosti vyriešený betónovým plôtkom v kombinácii s oceľovými trubkami, čo vytvára psychologickú aj funkčnú bariéru. Príľahlá komunikácia hlavnej cesty je dosť frekventovaná a teda aj hlučná. Komunikácia trasovaná popred súd je kludnejšia, po bokoch je situované pozdĺžne parkovanie.

Ďalším koncepčne nevhodne riešeným územím je plocha okolo budovy bývalých verejných toaliet. V tomto mieste vedú súbežne dve cestné komunikácie, pričom funkčne postačuje aj jedna. Priestor je tak zbytočne rozdelený na malé ťažko využiteľné plochy. Objekt bývalých mestských toaliet je v súčasnosti nefunkčný vhodný na odstránenie. V súčasnosti je priestor námestia koncepčne nedoriešený, a funkčne nevyužitý vzhľadom na potenciál, ktorý ponúka.

- *identifikáciu potrieb (problémov) cieľových skupín, v prospech ktorých je projekt realizovaný;*

Projekt nadväzuje na existujúce investície mesta Trenčín (cyklotrasy, revitalizovné verejné priestranstvá). Uvedený verejný priestor sa stane Oázou zvedavosti v rámci programu EKMĤ 2026 a spolu s ďalšími nadväzujúcimi realizovanými verejnými a kultúrnymi priestormi bude prispievať k zvyšovaniu kultúrneho potenciálu mesta aj regiónu. Realizáciou projektu vybudovaním parku mestského typu a úpravou okolitých plôch prinesie do danej lokality zvýšenú kvalitu a štandard verejného priestoru. Vznikne prirodzené centrum s pridanou hodnotou ekologického riešenia. Okrem pozitívneho vplyvu na miestne životné prostredie vznikne priestor aj na voľné stretávanie ľudí hľadajúcich miesto relaxu.

#### Navrhované ciele IÚI

<b>Cieľ 1</b>	Revitalizácia verejného priestranstva, obnova mestských prvkov a zazelená širokospektrálneho kultúrno-spoločenského otvoreného verejného priestoru
<b>Cieľ 2</b>	Integrácia s prvkami tzv. sivej infraštruktúry prispievajúca k zvyšovaniu kvality života v mestskom prostredí
<b>Cieľ 3</b>	Vybudovanie funkčných priestorov - relaxačno-oddychového a kultúrno-spoločenského charakteru
<b>Cieľ 4</b>	Skvalitnenie zelených plôch v centre mesta, znižovanie vplyvu teplotných ostrovov, adaptácia mestského prostredia na zmenu klímy formou výsadby vhodných drevín

Aktivita projektu		Zodpovednosť za aktivitu (žiadateľ/partner)
<b>Aktivita 1</b>	Revitalizácia námestia sv. Anny vrátane napojenia na inžinierske siete	žiadateľ
<b>Aktivita 2</b>	Sadové úpravy a budovanie spevnených plôch a chodníkov pre peších	žiadateľ
<b>Aktivita 3</b>	Mobiliár a prvky drobnej architektúry	žiadateľ
<b>Aktivita 4</b>	Budovanie vonkajšieho osvetlenia	žiadateľ
<b>Aktivita 5</b>	Podporné aktivity	žiadateľ

## Stav pripravenosti projektového zámeru IÚI ak relevantné (t.j. investičný projekt)

5/6 - hotová dokumentácia pre realizáciu stavby

## Plánovaný spôsob realizácie projektu IÚI v súlade s kritériami prijateľnosti projektu IÚI

*Žiadateľ popíše spôsob realizácie aktivít projektu. - popis aktivít projektu IÚI, spôsob ich realizácie, plánované technické a personálne zabezpečenie, ich uskutočniteľnosť, reálnosť a primeranosť; - dôvody pre výber partnerov (ekonomickí, sociálni, profesijní a iní);*

Hlavnou myšlienkou návrhu je revitalizovať a funkčne využiť centrálny priestor námestia, priblížiť, sprístupniť a skvalitniť jestvujúcu zeleň, a v neposlednom rade aj dostať ľudí medzi letité stromy. Druhou nosnou myšlienkou je vytvorenie kompaktnej plochy v priestore pri bývalých verejných toalietách, ktorá bude v budúcnosti využitá pre realizáciu menšej kaviarne. Obe navrhované zmeny sa vhodným vizuálnym aj funkčným spôsobom dopĺňajú, pričom cieľom je vniesť život do aktuálne zanedbaného územia a poskytnúť jeho budúcim užívateľom možnosť krátkodobého oddychu.

Stavba sa člení na stavebné objekty:

SO 001\_ Odstránenie objektu WC  
SO 101\_ Komunikácie a spevnené plochy  
SO 201\_ Studňa a závlahový systém  
SO 202\_ Prípojka vodovodu  
SO 203\_ Prípojka kanalizácie  
SO 301\_ Prípojka NN a napojenie podružných rozvodov  
SO 301.1\_ Výmena SR4 0068-0649  
SO 301.2\_ Preložka existujúceho NN káblového vedenia  
SO 401\_ Verejné osvetlenie  
SO 501\_ Sadové úpravy  
SO 601\_ Prvky drobnej architektúry

Riešené územie sa nachádza na parcelách č. 476, 3262/1, 477/1, 477/2, 3251/2, 3228/36, katastrálne územie Trenčín. Všetky parcely sú vo vlastníctve Mesta Trenčín

Výmera riešeného územia: 3260 m<sup>2</sup>

Plocha obnovených asfaltových cestných komunikácií: 616 m<sup>2</sup>

Plocha obnovených dláždených parkovacích miest (celkom 23): 300 m<sup>2</sup>

Plocha obnovených chodníkov a iných spevnených plôch: 874 m<sup>2</sup>

Plocha zelene a nespevnených pochôdznych povrchov: 947,6 m<sup>2</sup>

Plocha jestvujúceho pamätníka: 70 m<sup>2</sup>

Pozemok určený na výstavbu kaviarne: 289,2 m<sup>2</sup>

Ostatné plochy(kamenný lem, krycie mreže ku stromom...):163,2 m<sup>2</sup>

Priestor je na pozdĺžnej kompozičnej osi rozdelený do 7 funkčných celkov:

1. Centrálny priestor parku - v najširšej časti riešeného pozemku je situovaná kompozícia posedenia pod stromami. Rozmiestnenie lavičiek je navrhnuté s ohľadom na formálny charakter priestoru pred súdom. Dizajn je jednoduchý symetrický, pravouhlý, zvolený tak, aby vhodným spôsobom dopĺňal modernistické dielo pamätníka komunizmu. Drevené lavičky s operadlom aj bez operadla sú

rozmiestnené pod jednotlivými lipami a doplnené vyvýšenými záhonmi strihaného živého plota. V strede kompozície je vodný prvok vo forme picej fontány. Hlavný nástup je riešený dvoma schodiskovými stupňami so snahou dosiahnuť efekt monumentality. Z pozdĺžnych ulíc je nástup plynulý, bezbariérový.

2. Kaviareň (**Objekt kaviarne vrátane všetkých prípojok na inžinierske siete nie sú súčasťou spracovávanej projektovej dokumentácie. Stavba bude riešená súkromným investorom v inej investičnej akcii.**) a príslušné plochy - Kaviareň a príslušné terasy sú navrhnuté v mieste bývalých verejných toaliet. Odstránením budovy verejných toaliet a jednej cestnej komunikácie vznikne kompaktná využiteľná plocha. Samotný objekt je situovaný do stredu tejto plochy s potenciálom otvorenosti na tri strany. Samotná kaviareň má charakter skôr stánku s coffe to go a pozostáva z komerčnej prevádzkovej časti, technického zázemia a toaliet prístupných z vonkajšej strany. Kaviareň disponuje dvomi drevenými terasami, jednou orientovanou na hlavnú cestu, druhou otočenou do kludnejšej Súdnej ulice so zakomponovaním vzrastlého stromu. Priestor je doplnený stromoradiím, vyvýšenými živými plotmi a cyklostojanmi.
3. Pamätník obetiam komunizmu - v roku 2009 bol na námestí realizovaný pamätník obetiam komunizmu. Do samotného diela návrh nezasahuje, práve naopak snahou je vylepšiť pomery v príslušnom priestore. Návrh uvažuje so zrušením dvoch pozdĺžnych parkovacích miest v osi vstup na súd pamätník, čím sa zväčší predpolie pamätníka a vyčistí prieťahová kompozičná os z hlavnej cesty. Na osi je dnes použitá nevýrazná drevoplastová vrstva, ktorá bude nahradená za rezaný blokový kameň tak, aby vhodne doplnil samotný pamätník. Okolie je vizuálne spestrené výsadbami bylín a strihaného živého plota.
4. Mobiliár pre cyklistov - v užšej časti námestia s dobrou dostupnosťou pre okoloidúcich cyklistov bude umiestnený cykloprístrešok v design manuáli celomestského charakteru. V náväznosti na cykloprístrešku v dosahu je tiež situovaný servisný cyklostojan s lavičkou.
5. Zazelenenie ulice pred súdom - z historických fotografií sa dá vyčítať že pred budovou súdu rástla v minulosti alej nižších stromov. V nedávnej minulosti bol chodník pred budovou rekonštruovaný, nie celkom vhodne asfaltovým povrchom. Asfaltový povrch bude nahradený reprezentatívnou dlažbou, do ktorej sa vysadí línia 10 stromov nižšieho vzrastu. Na protiľahlej strane cesty bude vysadené stromoradie kvitnúcich čerešní. Stromy budú vysadené do prekoreniteľných buniek a ochránia sa pochôdznyimi oceľovými mrežami. Celkovo tak uličný priestor spestrí 18 nových stromov.
6. Opatrenia pre chodcov - hlavnou a najvýraznejšou zmenou vo vzťahu chodec auto je posunutie a vyvýšenie priechodu pre chodcov cez Súdnú ulicu. Vyvýšenie vytvorí určitý spomaľovač pre autá, homogénne prepojí centrálnu časť s kaviarňou a poskytne chodcom určitú psychologickú výhodu pred autami. Snahou je vytvoriť kompaktnější, ucelený priestor námestia. Ďalším z opatrení je zrušenie vybraných parkovacích miest pred policajnou stanicou, čím sa podporí peší ťah Súdna ulica smerom na Legionársku.
7. Podpora elektromobility - v rámci uličného priestoru pred súdom budú inštalované štyri nabíjacie stanice pre elektromobily. Osadené sú vždy medzi dve pozdĺžne parkovacie miesta, teda bude možné nabíjať dva osobné automobily naraz.

## POPIS STAVEBNÝCH OBJEKTOV

### SO 001 Odstránenie objektu verejných WC

Stavba verejných WC sa nachádza na parcele č. 477/2. Objekt bol postavený zhruba pred 40 rokmi, no posledné dve desaťročia je nefunkčný. Dôvodom úplného odstránenia je zmena funkčného využitia pozemku. Zámerom Mesta Trenčín je na danom mieste vytvorenie novej parcely pre výstavbu kaviarne. Stavba verejných

WC je v kolízii so zámerom, preto je nevyhnutné stavbu odstrániť. Objekt verejných WC bude demolovaný v celom rozsahu vrátane základových konštrukcií.

### **SO 101 Komunikácie a spevnené plochy**

Územie revitalizácie komunikácií a spevnených plôch a chodníkov je dané ulicou Legionárska, Súdna a Jilemnického. Hranicu tvorí aj budova Krajského súdu.

V lokalite je navrhované predláždenie chodníka pred súdom; pre potreby takejto revitalizácie chodníka sa uvažuje s odstránením asfaltového krytu chodníka a časti podložia tak, aby sme dostali priestor na uloženie dlažby s hrúbkou max 8,0 cm so štrkovým lôžkom.

Chodník lemujúci parčík pred súdom je z časti dlaždený a z časti ho tvorí pôvodný asfaltový kryt vykazujúci značné porušenie. V rámci projektu je navrhnuté vybudovanie asfaltového chodníka na hrúbku uloženia dlažby s lôžkom. Časť chodníka, kde je použitá dlažba, bude predláždená nanovo tak, aby celý chodník bol v jednotnom a kompaktnom spôsobe upravený.

Chodníky v časti, kde je situované verejné WC budú vybudované územie sa v zmysle návrhu pripraví na realizáciu kaviarne; vybuduje sa chodník lemujúci vzniknutý priestor.

Plochy komunikácie a parkovania budú povrchovým sfrézovaním v spáde a následným preasfaltovaním upravené, aby esteticky dopĺňali celé riešené územie.

Parkovacie plochy sa z estetického hľadiska zrealizujú z betónovej dlažby uloženej do betónového lôžka tak, aby bolo zabránené presakovaniu dažďových vôd z tejto plochy do podložia, nakoľko sa lokalita nachádza v ochrannom pásme vodného zdroja.

### **SO 201 Studňa a závlahový systém**

Studňa bude slúžiť ako zdroj úžitkovej vody pre potreby novonavrhovaného závlahového systému pre zeleň na Námestí Sv. Anny.

Objekt studne bude zrealizovaný ako vŕtaná studňa priemeru D=300 mm s vystrojením pažnicou DN200 so zahlavím tvoreným betónovou šachtou s osadenou automatickou tlakovou stanicou.

Zavlažovací systém (zdroj vody: studňa/ponorné čerpadlo/frekvenčný menič), zaisťuje automatickú závlahu na Rain Bird - Námestie svätej Anny v Trenčíne.

Trávnaté plochy sú navrhnuté so závlahou výsuvnými postrekovačmi. Všetky postrekovače sú rozmiestnené na dostrek a tvoria štvorcový spon. Závlahu výsadiel v záhonoch zabezpečuje povrchové kvapkovacie potrubie s kvapkovačmi s kompenzáciou prietoku 2,3l/hod. Automatické ovládanie je riadené ovládacou jednotkou ESP-TM2 a skupinou elektroventilov v šachte umiestnenej na pozemku. Pre blokovanie závlahy počas prirodzených zrážok je navrhnuté čidlo zrážok Rain Bird RSD-BEx .

### **SO 202 Vodovodná prípojka**

Objekt rieši zásobovanie pitnou vodou pre sociálne a hygienické účely.

V súbehu s verejnou komunikáciou sa v chodníku pred Okresným súdom nachádza stávajúci verejný vodovod, prevádzkovateľ vodovodu – TVK a.s.-Trenčín. Prevádzkovateľ vodovodu zrealizuje akciu „Rekonštrukcia vodárenskej infraštruktúry-ul.Nám.Sv.Anny, Jesenského, Legionárska, Branekého v Trenčíne“.

Uvedený projekt zohľadňuje požiadavky na revitalizáciu námestia – t.j. prekládka horeuvedeného vodovodu z chodníka pred Okres. súdom do projektovaných priľahlých parkovacích státí.

Z preloženého vodovodu bude zriadená nová vodovodná prípojka s typovou vodomernou šachtou pre potreby fakturačného merania pre pitnú fontánku.

### **SO 203 Prípojka kanalizácie**

V miestnej komunikácii pred Okresným súdom sa nachádza jestvujúca jednotná kanalizácia, prevádzkovateľ kanalizácie – TVK a.s.-Trenčín. Do uvedenej kanalizácie sú zaústené i stávajúce uličná vpuste.

Z nej bude zriadená nová kanalizačná prípojka s typovou revíznou šachtou pre odkanalizovanie pitnej fontánky.

Odvádzanie dažďových vôd rieši iba vody z rekonštruovanej komunikácie a priľahlých chodníkov prostredníctvom stávajúcich uličných vpustí a ich prípojok – uvažuje sa z výmenou vpustí, resp. s ich malými priestorovými posunmi zohľadňujúcimi rekonštrukciu komunikácií. Celková riešená plocha komunikácií sa v podstate nezmení, zmenia sa čiastočne odtokové parametre voľbou povrchov-časť asfaltových ciest a chodníkov sa nahradí zámkovou dlažbou- t.j. celkový odtok z lokality sa zníži o 10-20%.

### **SO 301 Prípojka NN a napojenie podružných rozvodov**

### **SO 401 Verejné osvetlenie**

Navrhované verejné osvetlenie a architektonické osvetlenie Námestia sv. Anny je navrhované pomocou svietidiel s LED technológiou. Svietidlá verejného osvetlenia navrhované primárne na osvetlenie námestia s priľahlých komunikácií budú súčasťou modulárnych stožiarov výšky 6m, kde vrch stožiara bude osadený LED svietidlom s kruhovou optikou s vyžarujúcim uhlom vhodným pre osvetlenie peších zón, parkov a námestí v zmysle platných noriem STN.

Svietidlá verejného osvetlenia navrhované primárne na osvetlenie komunikácie Legionárskej budú súčasťou modulárnych stožiarov výšky 8m, kde vrch stožiara bude osadený LED svietidlom s asymetrickou optikou s vyžarujúcim uhlom vhodným pre osvetlenie ciest v zmysle platných noriem STN.

Stožiare verejného osvetlenia budú modulárneho charakteru, to znamená, že stožiar sa bude skladať z jednotlivých modulov ako je základový modul, stredové moduly a vrchný modul. Každý modul modulárneho stožiara má svoj vlastný charakter využitia. V základných moduloch sa nachádzajú prvky elektroinštalácie pre napájanie svietidiel verejného osvetlenia – stožiarová svorkovnica. Vo vyššej časti základového modulu sa bude nachádzať napájanie slaboprúdových zariadení WIFI a kamery, ktoré sa budú nachádzať v stredových moduloch.

Okrem verejného osvetlenia budú v pešej zóne vytvorené architektonické osvetlenia, ktoré bude inštalované prevažne do dlažby, jedná sa nasvietenie vybraných stromov a lavičiek. V projekte sa navrhuje aj osvetlenie priechodu pre chodcov, ktoré bude určené na osvetlenie priechodov pre chodcov.

### **SO 501 Sadové úpravy**

Nosnou časťou riešeného územia je zeleň ohraničená chodníkmi a cestnými komunikáciami. Priestor je silne urbanizovaný, zeleň tvorí len určitý menší segment – ostrovček. Pozemok je úplne verejný v správe Mestského hospodárstva a lesov Trenčín. V riešenej lokalite je 7 ks vzrastlých líp vo veku 40-70 rokov, čo je v podstate najhodnotnejší prvok miestnej zelene. Stromy budú potrebovať mierne orezy a ošetrovanie arboristom, inak sú

v dobrom stave so všetkými vitálnymi funkciami. Na druhom segmente – ostrovčeku zelene rastie Pajaseň a kultivar Javora poľného. Pajaseň napriek tomu že je inváznou drevinou zachováme, tvorí určitú dominantu tohto mikropriestoru a za roky nevidno že by výrazne expandoval do okolia. Javor bude presadený na vhodnejšie miesto, a to z dôvodu kolízie s budúcou kaviarňou. Terén je rovinný s miernym asi 300mm prevýšením medzi Legionárskou a Jilemnického ulicou. Mierna terénna nerovnosť bude vyriešená kamenným dvojstupňovým lemom zo strany Krajského súdu. Plocha terénu je zatravnená. Všetky stromy budú v priestore zachované, teda nie je žiadny určený na výrub.

Revitalizácia Námestia sv. Anny spočíva vo vytvorení oddychovej zelenej zóny vo forme malého mestského parčíku. Snahou návrhu je sprístupniť plochu zelene a pritiahnúť tým ľudí, aby územie využívali. V centrálnej časti je vytvorené posedenie pod lipami, ktoré plynule nadväzuje na pamätník obetí komunizmu. V pozdĺžnom smere je trasovaný chodník pre peších, ktorý prepája dôležité kompozičné body parku.

V priestore je dostatočne veľká hmota korún jestvujúcich stromov. Táto je určitým základom pre návrh sadových úprav. V centrálnej časti parku sa uskutoční výsadba vzrastlých stromov len minimálne. V severnom cípe bude vysadený Buk lesný „červený“ (*Fagus sylvatica „rubra“*), inak hlavnú časť výsadby tvoria trvalkové záhony a trávnik. Pozdĺž uličného priestoru pred budovou súdu budú vytvorené dve línie stromov. V nadväznosti na centrálnu časť sa vysadí v rámci chodníka 8ks Čerešne pilkatej „kazan“ (*Prunus serrulata „kazan“*). Na protiľahlej strane, teda na chodníku pred budovou súdu bude línia 10ks Hlohu slivoňa (*Crataegus persimilis „prunifolia“*). Tieto stromy budú vysadené v mobilných kvetináčoch s priemerom 1,2m a výškou 0,8m. Kvetináče sú vykázané v časti SO 601 Prvky drobnej architektúry. Celkom sa v priestore vysadí 19ks nových stromov.

Ťažiskom výsadby centrálnej časti sú trvalkové záhony, ktoré možno podľa stanovištných podmienok rozdeliť do dvoch častí. Pod jestvujúcimi vzrastlými lipami budú použité tieňomilné veľkolisté druhy ako *Hosta*, *Ligularia*, *Rodgesia*, *Geranium*, doplnené okrasnými trávami *Hakonechloa*, *Carex ice dance* a pôdopokryvnou trvalkou *Pachysandra*. Pozdĺž Legionárskej ulice budú použité kvitnúce slnkomilné druhy ako *Salvia*, *Echinacea*, *Achillea*, *Sedum*, *Euphorbia*, *Calamintha* doplnené okrasnými trávami *Festuca* a *Carex*. Do záhonov budú tiež bodovo umiestnené cibuloviny, ktoré spestria záhony hlavne v jarnom období. S ohľadom na architektonický a tvarový koncept sú v návrhu zakomponované aj prvky strihaného živého plota. Použitý bude druh *Taxus baccata*.

### **SO 601 Mobiliár a prvky drobnej architektúry**

Stavebnú časť možno rozdeliť na dve kategórie a to A typový prvok dreveného plata a typové prvky mobiliáru. Drevené plató je situované v centrálnej časti parku pod vzrastlými stromami. Zámerom je nepoškodiť koreňový systém letitým stromom, a zároveň sprístupniť túto najatraktívnejšiu časť pozemku. Drevená pochôdzna plocha je umiestnená nad terén a je členená vo viacerých výškových úrovniach. Plató bude založené bodovo na oceľových zemných vrutoch. Na vruty sa položia drevené alebo oceľové nosníky a následne podkonštrukcia roznášacieho roštu. Finálna vrstva bude z dosiek tvrdého agátového alebo tropického dreva. Je pravdepodobné, že pre lepšiu údržbu bude plató vyskladané z demontovateľných segmentov o rozmeroch zhruba 1,5x1,5m. Pri realizácii drevených pochôdznych plôch sa obnoví aj drevoplastový chodník v línii pamätníka obetiam komunizmu.

V parku budú použité nasledovné typové prvky mobiliáru:

#### **1. Lavičky**

V priestore sa osadí 7 ks lavičiek. Niektoré budú s operadlom, jedna bude vo forme plochy väčšieho formátu.



## 2. Cykloprístrešok

V okrajovej časti parku sa v rámci podpory cyklomobility nainštaluje cykloprístrešok so siedmimi stojanmi o rozmeroch 6,5x2,4m.

## 3. Ochranné mreže ku stromom

Stromy vysadené v dláždených plochách budú opatrené ochrannými mrežami v počte 18 ks o rozmere 1,2x1,2m.

## 4. Picia fontána

Centrálnym nosným prvkom kompozície sedenia bude kruhová picia fontánka. Materiálové prevedenie je antikor. Prívod pitnej vody je zabezpečený z vodomernej šachty. Prepadová voda sa odkanalizuje do spoločnej kanalizácie v uličnom priestore.

## 5. Odpadkové koše

Pri hlavných peších ťahoch a v centrálnej časti sedenia sa inštalujú celooceľové uzavreté odpadkové koše v počte 4 ks. Nádoba bude jednoduchého geometrického kubického tvaru s objemom okolo 50l.

Žiadateľ (mesto Trenčín) disponuje skúseným projektovým tímom. Prípravu investície zabezpečí investičné oddelenie mesta, realizáciu bude realizovať spoločnosť, ktorá vzíde z verejného obstarávania, rovnako ako aj stavebný dozor. Podanie žiadosti o NFP, riadenie a implementáciu projektu budú zabezpečovať projektívni manažéri z kancelárie prednostu MsÚ Trenčín, ktorí implementovali viac ako 40 projektov financovaných z NFP. Mesto Trenčín má personálne aj technické kapacity, ktoré sú interne schopné zabezpečiť realizáciu celého projektu.

## Prínos IÚI pre územie

*Žiadateľ a partneri popíšu prínosy projektu IÚI pre územie (celé územie VÚC alebo celé územie UMR alebo ucelená časť územia VÚC a UMR) a pre cieľové skupiny projektu (vo väzbe na zameranie a charakter aktivít projektu a ich dopad k napĺňaniu priorít regiónu) v nadväznosti na ciele projektu IÚI.*

Verejný priestor „Námestie sv. Anny“ je projektom v rámci Európskeho hlavného mesta kultúry, ktorý pre cieľovú skupinu (obyvatelia, návštevníci mesta Trenčín) prináša revitalizovaný priestor na pestovanie zvedavosti v rámci zamerania projektu EHMK 2026.

Priestor bude súčasťou:

Vlákna 1: Spoločná pôda. Vo fyzickom zmysle spoločnú pôdu chápeme ako naše prírodné zdroje a architektonické kultúrne dedičstvo, a v mentálnom zmysle ako našu históriu, hodnoty, postoje, traumy, legendy a životný štýl. Projekty v tejto oblasti sa snažia znovuobjaviť a pochopiť naše prírodné a historické dedičstvo, podporovať dialóg o súčasných riešeniach dlhodobých problémov, prehľbovať rešpekt voči ostatným a vážiť si naše prírodné prostredie.

Vlákno je rozdelené do dvoch tematických blokov: Korene v prírode a Znovuobjavené dedičstvo.

V rámci prvého tematického bloku „Korene v prírode“ bude v zrevitalizovanom priestore Nám. Sv. Anny realizovaný projekt Zelené intervencie (s. 30, Bid Book). Iniciatíva Zelené intervencie sa snaží inovatívnym dizajnom, umením a premyslenými architektonickými riešeniami zvrátiť nezdravé prehrievanie mestského

priestoru. V spolupráci s občanmi Trenčianskeho kraja a environmentálnymi organizáciami identifikujú oblasti, ktoré sú najviac ohrozené a potrebujú riešenia na ochladenie priestoru.

V rámci druhého tematického bloku „Znovuobjavené dedičstvo“ bude v zrevitalizovanom priestore Nám. Sv. Anny realizovaný projekt Mesto pretvorené (s. 32, Bid Book). Mesto pretvorené je multidisciplinárna iniciatíva, ktorá spája umelcov a dizajnérov s kľúčovými aktérmi, s cieľom obnoviť a rekontextualizovať náš verejný priestor. Projekt ponúkne otvorenú platformou pre tvorivé aktivity, ktoré budú zlepšovať vzťahy s verejným priestorom, bojovať proti vizuálnemu smogu a opätovne spojiť revitalizáciu s umeleckým experimentálnym prejavom.

Projekt nadväzuje na existujúce a budúce investície mesta Trenčín (napríklad Zvýšenie mestskej mobility budovaním siete cyklistickej infraštruktúry v Trenčíne: Modernizácia mestských cyklotrás za účelom zvýšenia bezpečnosti, Revitalizácia ul. 1. mája, Revitalizácia Hviezdoslavovej ulice).

Uvedený verejný priestor sa stane Oázou zvedavosti v rámci programu EKM 2026 a spolu s ďalšími nadväzujúcimi realizovanými verejnými a kultúrnymi priestormi bude prispievať k zvyšovaniu kultúrno-kreatívneho potenciálu mesta aj regiónu.

#### **Udržateľnosť aktivít IÚI po skončení realizácie projektu**

*Žiadateľ a partneri popíšu udržateľnosť projektu (napr. finančnú, inštitucionálnu, personálnu) po skončení jeho realizácie.*

Mesto Trenčín ako stabilná jednotka samosprávy bude po realizácii projektu zodpovedné za financovanie udržateľnosti výstupov projektu v rámci svojich kompetencií. Starostlivosť o zeleň, mobiliár a údržbu verejného priestranstva bude mať na starosti organizácia Mestské hospodárstvo a správa lesov, m.r.o. ako mestská rozpočtová a príspevková organizácia. Financovanie starostlivosti o tento verejný priestor by bol zabezpečený z mestského rozpočtu z programu 10: Životné prostredie.

## **6. Plánované obdobie realizácie hlavných a podporných aktivít projektu IÚI**

<b>Názov aktivity 1: Revitalizácia námestia sv. Anny vrátane napojenia na inžinierske siete</b>	
<b>Začiatok realizácie</b>	03/2025
<b>Koniec realizácie</b>	10/2025

<b>Názov aktivity 2: Sadové úpravy a budovanie spevnených plôch a chodníkov pre peších</b>	
<b>Začiatok realizácie</b>	03/2025

Koniec realizácie	10/2025
-------------------	---------

**Názov aktivity 3: Mobilár a prvky drobnej architektúry**

Začiatok realizácie	03/2025
---------------------	---------

Koniec realizácie	10/2025
-------------------	---------

**Názov aktivity 4: Budovanie vonkajšieho osvetlenia**

Začiatok realizácie	03/2025
---------------------	---------

Koniec realizácie	10/2025
-------------------	---------

**Názov aktivity 5: Podporné aktivity**

Začiatok realizácie	03/2025
---------------------	---------

Koniec realizácie	10/2025
-------------------	---------

## 7. Plánovaná hodnota merateľných ukazovateľov

Kód a názov merateľného ukazovateľa projektu	Typ merateľného ukazovateľa projektu	Aktivita projektu IÚI	Merná jednotka	Počiatočná hodnota	Cieľová hodnota
--	--------------------------------------	-----------------------	----------------	--------------------	-----------------

<i>PO083 - Vytvorený alebo obnovený otvorený priestor v mestských oblastiach</i>	výstup	A 1-4	m <sup>2</sup>	0	3 260
<i>PO159 - Počet realizovaných aktivít (technický merateľný ukazovateľ projektu)</i>	výstup	A 1-4	počet	0	4
<i>PR054 – Návštevníci podporovaných kultúrnych a turistických lokalít</i>	výsledok	A 1-4	návštevníci/ rok	0	2 000

## 8. Indikatívny rozpočet IÚI

	P.č.	Názov skupiny výdavkov	Aktivita projektu IÚI	Celková suma (EUR)	Komentár (stručný popis položky)
<b>Rozpočet žiadateľa (celkové oprávnené výdavky)</b>	1	021 - Stavby	A1	18 689,21	Odstránenie objektu verejných WC
	2	021 - Stavby	A1	47 142,32	Výdavky týkajúce sa „časť Kaviareň“ (základové konštrukcie, spevnené plochy a chodníky, vodovodná a kanalizačná prípojka)
	3	021 - Stavby	A1	21 496,70	Studňa a závlahový systém
	4	021 - Stavby	A1	15 679,16	Vodovodná a kanalizačná prípojka
	5	021 - Stavby	A1	19 031,36	Prípojka NN a napojenie podružných rozvodov, výmena SR4 0068-0649, preložka existujúceho NN káblového vedenia

	6	021 - Stavby	A2	418 076,64	Spevnené plochy a chodníky pre peších
	7	021 - Stavby	A2	162 212,95	Sadové úpravy
	8	021 - Stavby	A3	155 271,60	Mobiliár a prvky drobnej architektúry
	9	021 - Stavby	A4	222 290,28	Vonkajšie osvetlenie
	10	930 - Rezerva na nepredvídané výdavky	A1-A4	26 997,25	Dodatočné výdavky na stavebné práce
	11	907 - Paušálna sadzba na nepriame výdavky	A5	75 592,31	Personálne výdavky
	<b>Celkom za žiadateľa</b>			<b>1 182 479,78 Eur</b>	
Rozpočet partnera (celkové oprávnené výdavky)	1	Vyberte položku.			
	2	Vyberte položku.			
	n	Vyberte položku.			
	<b>Celkom za partnera</b>			<b>0,00 Eur</b>	
<b>Rozpočet celkom</b>				<b>1 182 479,78 Eur</b>	

## 9. Komplementárne a synergické projektové zámery

P. č.	Názov komplementárneho alebo synergického PZ	Stav PZ (v zásobníku/pripravovaný/v realizácii/ukončený) ak relevantné
1	Zvýšenie mestskej mobility budovaním siete cyklistickej infraštruktúry v Trenčíne: Modernizácia mestských	<i>ukončený</i>
2	Revitalizácia ul. 1. mája	<i>pripravovaný</i>
3	Revitalizácia Hviezdoslavovej ulice	<i>pripravovaný</i>

## 10. Iné informácie (ak relevantné)

*Uvedte ďalšie údaje týkajúce sa projektového zámeru.*

### Súčasný stav – fotodokumentácia



## Stav po realizácii projektu – vizualizácia



# 11. Čestné vyhlásenie

Ja, dolupodpísaný žiadateľ (štatutárny orgán žiadateľa alebo ním splnomocnená osoba) čestne vyhlasujem, že:

- všetky informácie obsiahnuté v PZ a všetkých jeho prílohách sú úplné, pravdivé a správne;
- dodržím pri implementácii projektu horizontálne princípy zamerané na odstraňovanie nerovností a presadzovanie rovnosti žien a mužov, ako aj na boj proti diskriminácii na základe pohlavia, rasy alebo etnického pôvodu, náboženstva alebo viery, zdravotného postihnutia, veku alebo sexuálnej orientácie a zabezpečím prístupnosť v súlade s Dohovorom OSN o právach osôb so zdravotným postihnutím;
- disponujem dostatočnými administratívnymi, odbornými a prevádzkovými kapacitami na riadenie a realizáciu projektu;
- zabezpečím finančné prostriedky na spolufinancovanie PZ tak, aby nebola ohrozená jeho implementácia;
- na oprávnené výdavky uvedené v PZ nežiadam o inú pomoc, resp. požadovanie inej pomoci je v súlade s pravidlami kumulácie ustanovenými v príslušných právnych predpisov poskytovania štátnej pomoci a na tieto výdavky v minulosti nebol poskytnutý príspevok z verejných prostriedkov ani z Recyklačného fondu;
- som si vedomý skutočnosti, že na nenávratný finančný príspevok nie je právny nárok;
- som si vedomý zodpovednosti za predloženie úplných a správnych údajov, pričom beriem na vedomie, že preukázanie opaku je spojené s rizikom možných následkov v rámci konania o ŽoNFP a/alebo implementácie PZ (napr. možnosť mimoriadneho ukončenia zmluvného vzťahu, vznik neoprávnených výdavkov);

Zaväzujem sa bezodkladne písomne informovať poskytovateľa o všetkých zmenách, ktoré sa týkajú uvedených údajov a skutočností. Súhlasím so správou, spracovaním a uchovávaním všetkých uvedených osobných údajov.

Meno a priezvisko, titul štatutára alebo ním splnomocnenej osoby	Mgr. Richard Rybníček, primátor
Dátum podpisu	25. júna 2024
Miesto podpisu	Trenčín
Podpis	





## PROJEKTOVÝ ZÁMER INTEGROVANEJ ÚZEMNEJ INVESTÍCIE (IÚI<sup>1</sup>)

ID žiadosti	#ID	
-------------	-----	--

### 1 Identifikácia Žiadateľa(ľov)

#### 1.1 Žiadateľ č. 1

<b>Názov žiadateľa:</b>	#1.1.A	<b>Obec Trenčianske Stankovce</b>		
Sídlo :	#1.1.B #1.1.C	Trenčianske Stankovce 362 913 11 Trenčianske Stankovce		
IČO   DIČ   IČ DPH:	#1.1.D	00312100	2021080072	len pre platiteľa DPH
Právna forma:	#1.1.E	Obec (obecný úrad), mesto (mestský úrad), mestská časť (miestny úrad)		
<b>Štatutárny orgán:</b>	#1.1.F	Markech Martin, JUDr., starosta		
<b>Kontaktná osoba:</b>	#1.1.G	Markech Martin, JUDr., starosta		
e-mail   telefón	#1.1.H	starosta@trencianskestankovce.sk		+421 908 553 049

### 2 Identifikácia Partnera(rov)

#### 2.1 Partner č. 1

<b>Názov partnera:</b>	#2.1.A	<b>bez partnera</b>		
Sídlo :	#2.1.B #2.1.C	ulica číslo PSČ mesto		
IČO   DIČ   IČ DPH:	#2.1.D			len pre platiteľa DPH
Právna forma:	#2.1.E	Vyberte položku.		INÉ - špecifikujte, alebo vymažte
<b>Štatutárny orgán:</b>	#2.1.F	Priezvisko Meno, tituly, funkcia v organizácii		
<b>Kontaktná osoba:</b>	#2.1.G	Priezvisko Meno, tituly, funkcia v organizácii		
e-mail   telefón	#2.1.H			+421

### 3 Miesto realizácie projektového zámeru IÚI (PZ IÚI<sup>2</sup>)

<sup>1</sup> integrovaná územná investícia (ďalej len „IÚI“)

<sup>2</sup> projektový zámer integrovanej územnej investície (ďalej len „PZ IÚI“)

### 3.1 Miesto realizácie č. 1

Obec/Mesto:	#3.1.A	913 11 Trenčianske Stankovce ulica číslo (ak relevantné)
Okres LAU 1 <sup>3</sup> :	#3.1.B	SK0229 Trenčín
Územie NUTS 3 <sup>4</sup> :	#3.1.C	SK022 Trenčiansky kraj

## 4 Základná identifikácia PZ IÚI

Názov PZ IÚI :	#4.0.0	<b>Polyfunkčná zóna v Trenčianskych Stankovciach</b>
----------------	--------	--

### 4.1 Priradenie k programovej štruktúre Programu Slovensko 2021 – 2027

Priorita :	#4.1.A	5P1 Moderné regióny
Špecifický cieľ :	#4.1.B	RSO 5.1 Podpora integrovaného a inkluzívneho sociálneho, hospodárskeho a environmentálneho rozvoja, kultúry, prírodného dedičstva, udržateľného cestovného ruchu a bezpečnosti v mestských oblastiach
Fond :	#4.1.C	EFRR
Kategória regiónu :	#4.1.D	MRR - menej rozvinutý región
Opatrenie :	#4.1.E	5.1.6 Európske hlavné mesto kultúry 2026

### 4.2 Komplementarita a synergie PZ IÚI

Priradenie k územiu <sup>5</sup> :	#4.0.1	UMR Trenčín		
Identifikácia IÚS <sup>6</sup> alebo IÚS UMR :	#4.0.2	Integrovaná územná stratégia Mestskej funkčnej oblasti TRENČÍN do roku 2029 <b>IÚS MFO Trenčín</b>		
Schválenie IÚS / IÚS UMR (kým   dátum   č. uznesenia):	#4.0.3	kooperačnou radou UMR	13.12.2022	2/2022
Odkaz na zverejnenie :	#4.0.4	<a href="https://trencin.sk/samosprava/udrzatelny-mestsky-rozvoj/programove-obdobie-2021-2027/">https://trencin.sk/samosprava/udrzatelny-mestsky-rozvoj/programove-obdobie-2021-2027/</a>		
Priorita IÚS / IÚS UMR : (prípadne PHRSR <sup>7</sup> , ak totožné)	#4.0.5	<b>Priorita 4: Moderná životaschopná aglomerácia Trenčín SiTy</b>		
Cieľ IÚS / IÚS UMR : (prípadne PHRSR, ak totožné)	#4.0.6	<b>Špecifický cieľ 4. IÚS MFO Trenčín</b>		
<b>Súlady PZ IÚI</b>	#4.0.7	Projektový zámer je v súlade s prioritou IÚS MFO Trenčín 4. Moderná		

<sup>3</sup> lokálna štatistická územná jednotka odpovedajúca pôvodnej NUTS 4 (okres)

<sup>4</sup> normalizovaná klasifikácia územných celkov na Slovensku podľa Eurostatu (ďalej len „SK-NUTS“)

<sup>5</sup> udržateľný mestský rozvoj (ďalej len „UMR“)

<sup>6</sup> integrovaná územná stratégia (ďalej len „IÚS“) myslí sa územia kraja, pokiaľ nie je uvedené IÚS UMR

<sup>7</sup> program hospodárskeho rozvoja a sociálneho rozvoja (ďalej len „PHRSR“)

s IÚS / IÚS UMR:		<p>Životaschopná aglomerácia Trenčín SITY, P4 – 4.1. Trenčiansky kultúrno-kreatívny priestor Bauhaus - OÁZY PESTOVANIA ZVEDAVOSTI nielen pre EHMK 2026.</p> <p>Predkladaný PZ je projektovou aktivitou projektového zámeru s názvom 4.1.1. MESTSKÉ (RE)KREÁCIE ako kľúčová infraštruktúra pre EHMK 2026, ktorý je možné zaradiť do projektovej aktivity „Revitalizácia verejných priestranstiev pre programy EHMK, definovanú v prílohe č. 1 schválenej IÚS MFO Trenčín</p> <p>Predmetom projektu je rekonštrukciou a rozšírením existujúceho priestoru docieľiť vybudovanie POLYFUNKČNEJ ZÓNY V TRENČIANSKYCH STANKOVCIACH, ktorá bude doplnená o mobiliárové prvky vrátane zabezpečenia parkovania pre osoby s obmedzenou schopnosťou pohybu a bude určená pre voľnočasové, kultúrno-kreatívne aktivity a ostatné spoločenské a komunitné aktivity v rámci obce, okolitých obcí i celej lokality MFO Trenčín.</p> <p>Dokument: PROGRAM HOSPODÁRSKEHO ROZVOJA A SOCIÁLNEHO ROZVOJA OBCE TRENČIANSKE STANKOVCE v. 4 do roku 2030 <a href="https://www.trencianskestankovce.sk/modules/file_storage/download.php?file=8225cad8%7C865&amp;inline=1">https://www.trencianskestankovce.sk/modules/file_storage/download.php?file=8225cad8%7C865&amp;inline=1</a></p> <p>Priorita 1.2: Zachovanie hodnôt a život v komunite</p> <ul style="list-style-type: none"> <li>• Priorita 1.2: Zachovanie hodnôt a život v komunite <ul style="list-style-type: none"> <li>• Opatrenie 1.2.1: Organizovanie a podpora organizovania kultúrnych, spoločenských a športových podujatí a voľnočasových aktivít, budovanie infraštruktúry pre tento účel</li> </ul> </li> </ul> <p>Daná polyfunkčná zóna bude využívaná na rôzne kultúrne, spoločenské a športové voľnočasové aktivity pre miestne obyvateľstvo aj pre obyvateľov MFO Trenčín, čo je plne v súlade so špecifickým cieľom IÚS MFO Trenčín aj v súlade s opatrením 1.2.1 PHSR obce.</p>
Prínos PZ IÚI pre územie:	#4.0.8	<p>Projekt nadväzuje na existujúce investície obce Trenčianske Stankovce (cyklotrasa financovaná z POO, vybudovanie vonkajšej športovej infraštruktúry, revitalizácia priestranstva pri obecnom úrade).</p> <p>Uvedená zóna bude súčasťou verejného priestoru, ktorý bude „oázou pestovania zvedavosti“ MFO Trenčín, zároveň bude tvoriť synergický efekt s inými kultúrnymi a spoločenskými aktivitami na území EHMK.</p> <p>Realizácia projektu prispeje k zvyšovaniu kultúrno-kreatívneho potenciálu obce, realizáciou spolu s ďalšími nadväzujúcimi realizovanými verejnými a kultúrnymi priestormi v obci a v okolí, i v rámci EHMK 2026.</p> <p>Realizáciou projektu - rekonštrukciou a rozšírením polyfunkčnej zóny v centrálnej časti obce vybudovaním pódia, osadením lavičiek s osvetlením, osadením mobiliárových prvkov, výsadbou zelene vrátane úpravy celej plochy a vybudovaním parkovísk prinesie do danej lokality zvýšenú kvalitu a štandard verejného priestoru.</p> <p>Vznikne prirodzene do vonkajšieho prostredia osadené kultúrno-spoločensko-oddychové centrum, ktoré budú slúžiť pre malých i veľkých, mladých a starých, osoby s obmedzenou schopnosťou pohybu, pre každého, kto bude chcieť daný priestor navštíviť za účelom príjemne stráveného času. Osadenie prvkov zelene pozitívne vplýva na miestne životné prostredie, čím vznikne priestor aj na voľné stretávanie ľudí hľadajúcich miesto pre relax a kľud.</p>
Komplementárny	#4.0.9	Projekt nadväzuje na existujúce investície obce:

projekt alebo PZ IÚI :	<ul style="list-style-type: none"> <li>• Plán obnovy a odolnosti - <b>Podpora cyklo dopravy v obci Trenčianske Stankovce</b> – predložená ŽoPPM</li> <li>• PSK 2021 – 2027 - <b>Športový areál Trenčianske Stankovce</b> – predložený PZ</li> </ul> <p>Zároveň nadväzuje na aktivity plánované geograficky blízkym mestom Trenčín:</p> <ul style="list-style-type: none"> <li>• Mesto Trenčín realizuje a plánuje realizovať: cyklotrasy, revitalizovať verejné priestranstvá), ako aj iných subjektov (Vážska cyklotrasa - investor Trenčiansky samosprávny kraj).</li> <li>• Mesto Trenčín v rámci realizácie programu EHMK 2026, vytvorí „oázu zvedavosti pre Európske hlavné mesto kultúry 2026“, predmetom sú revitalizácie rôznych mestských častí, parkov a pod. – projektové aktivity nadväzujú aj na povahu týchto aktivít realizovaných mestom Trenčín</li> </ul> <p>Zrealizované projekty:</p> <ul style="list-style-type: none"> <li>• Zvýšenie kapacity infraštruktúry materskej školy v obci Trenčianske Stankovce – zrealizovaný projekt výstavby nového pavilónu MŠ</li> </ul> <p>Vytvorením polyfunkčnej zóny sa vytvára možnosť organizovania rôznych akcií v rámci plánovaných aktivít, organizácii podujatí <b>Európske hlavné mesto kultúry 2026</b> ako aj spoločenských a športových aktivít v rámci obce a širšieho okolia (MFO) Keďže priestor je navrhnutý multifunkčne môže slúžiť pre viaceré generácie aj medzigeneračné stretávanie sa a budovanie medzigeneračných väzieb medzi deťmi z materskej školy, základnej školy ich rodičmi a seniormi. Spolu s ďalšími verejnými priestranstvami v obci medzi ktoré patria aj parky, kultúrne inštitúcie a športové areály dopĺňa ponuku na stretávanie sa lokálnych komunit.</p> <p>Vznikne tak priestor pre oslavu kultúrneho dedičstva, tvorivosť, pre podporu obce a okolitých obcí odprezentovania kultúrneho rozvoja a inovácií, rôznorodostí.</p> <p>Vytvára sa priestor pre širokú verejnosť, rôznorodé skupiny obyvateľstva, umelcov a podnikateľov k prezentácii svojich znalostí, umeleckých zručností, realizácii podujatí, predstavení v rámci verejného priestoru.</p> <p>Táto oáza zvedavosti prepojením jednotlivých programových vlákien v rámci Európskeho hlavného mesta kultúry 2026 prepojí aj iné verejné priestranstvá v rámci MFO Trenčín (komplementárne projekty), najmä v krajskom meste Trenčín.</p>
------------------------	---

## 5 Popis PZ IÚI

### 5.1 Navrhované ciele PZ IÚI

Cieľ PZ IÚI č. 1 :	#5.1.A	<p><u>cieľ:</u> Lepšie využívanie existujúceho potenciálu verejného priestranstva pre kultúrne a voľnočasové aktivity obyvateľmi a turistami v rámci Európskeho hlavného mesta kultúry 2026 (ďalej aj „EHMK 2026“).</p> <p><u>Výsledok:</u> Zrekonštruovaná a rozšírená polyfunkčná zóna v centrálnej časti obce s nevyhnutným zázemím, prvkami mobiliáru, prvkami zelene, zahrnutými prvkami</p>
--------------------	--------	---

		<p>v rámci debarierizácie pre poskytnutie zázemia na organizáciu rôznych voľnočasových, kultúrno-kreatívnych aktivít, vrátane poskytnutia prostredia pre oddych a relax, pre realizáciu spoločenských a komunitných aktivít pre obce a okolité obce, v rámci celej lokality MFO Trenčín.</p> <p>Polyfunkčná zóna bude vo verejnom vlastníctve, s prístupom a využívaním všetkými zadarmo a bez ziskového motívu.</p> <p><u>Výsledok vyjadrený MU:</u>  Vytvorený alebo obnovený otvorený priestor v mestských oblastiach 1 288 m<sup>2</sup>  Návštevníci podporovaných kultúrnych a turistických lokalít 5000 návštevníci/rok</p>
--	--	--

## 5.2 Aktivity<sup>8</sup> PZ IÚI a plánované obdobie realizácie aktivít

### Hlavná aktivita PZ IÚI č. 1:

Názov HA č. 1 a kto je riešiteľom:	#HA.1.A	1. rekonštrukcia a rozšírenie polyfunkčnej zóny	žiadateľ č.1
Obdobie realizácie HA: (dĺžka   začiatok   koniec)	#HA.1.B	9 mesiacov	04/2025 12/2025
Špecifický cieľ P SK :	#HA.1.C	RSO 5.1	
Opatrenie P SK :	#HA.1.D	5.1.6	

### Hlavná aktivita PZ IÚI č. 2:

Názov HA č. 2 a kto je riešiteľom:	#HA.2.A	2. sadové a parkové úpravy v areáli a vo verejných priestoroch, vrátane spevnených plôch a vnútroareálových komunikácií	žiadateľ č.1
Obdobie realizácie HA: (dĺžka   začiatok   koniec)	#HA.2.B	9 mesiacov	04/2025 12/2025
Špecifický cieľ P SK :	#HA.2.C	RSO 5.1	
Opatrenie P SK :	#HA.2.D	5.1.6	

### Podporné aktivity

Obdobie realizácie PA: (dĺžka   začiatok   koniec)	PA.0.0	9 mesiacov	04/2025	12/2025
---	--------	------------	---------	---------

## 5.3 Zhrnutie opisu plánovaných projektových činností PZ IÚI

Obec Trenčianske Stankovce je obcou so stúpajúcu migračnou krivkou, čo je spôsobené geografickou blízkosťou ku krajskému a okresnému mestu Trenčín.

<sup>8</sup> hlavná aktivita (ďalej aj len „HA“)

Občania radi príjemne trávia svoj voľný čas, využívajú možné dostupné vybavenie obce, ktoré spočíva v súčasnosti hlavne v športovej infraštruktúre (2 multifunkčné ihriská).

V obci sa momentálne nenachádza žiadna polyfunkčná zóna poskytujúca kultúrne zázemie pre obyvateľov. Nachádza sa tu len Park Jána Lipského, ktorý je svojim vybavením a priestorom obmedzený, slúži pre športovanie a pohybové aktivity malých detí (detské ihrisko, preliezky).

Preto vyvstala potreba zrekonštruovania danej zóny, nachádzajúcej sa v strednej časti obce, s možnosťou rozšírenia priestoru, čím vznikne moderný a ucelený polyfunkčný objekt pre organizáciu spoločenských, kultúrnych, regionálnych aktivít pre občanov obce, ale aj ostatných občanov MFO Trenčín.

Vybraný variant vzniku polyfunkčnej zóny sa zvolil z hľadiska pripravenosti projektového zámeru zo strany obce, zároveň pre výhodnú geografickú polohu obce, keďže ide o obec, s ktorou susedia ďalšie obce Opatovce, Veľké Bierovce v rámci MFO Trenčín, s dobrou dopravnou dostupnosťou.

Výhody PZ sú:

- Umiestnenie v centrálnej časti obce, na pozemku vo vlastníctve obce
- Rekonštrukcia a rozšírenie komplexu polyfunkčného objektu podľa aktuálne platných noriem, plne debarierizovaný priestor pre organizovanie kultúrno-kreatívnych a voľnočasových aktivít, prístup je z úrovne zeme, možnosť využívať priestory aj pre osoby s obmedzenou schopnosťou pohybu, vybudovanie parkoviska pre imobilných
- Zakomponovanie prvkov zelene, pre docielenie príjemného prostredia v tieni v letnom období s dôrazom na ekologický ráz krajiny

Riziká PZ sú:

- Nesprávne nastavený harmonogram projektu, eliminované, harmonogram sa nastavil na jarno-letno-jesenné obdobie
- Legislatívne zmeny, hrozí minimálne 3 % zvýšenie rozpočtu z titulu zmeny sadzby DPH, obec je stabilný subjekt, má vyčlenené finančné zdroje na prípadné neoprávnené výdavky

Stručný rozpis plánovaných činností v rámci navrhnutých aktivít; nadväznosti, závislosti a harmonogram prípadných etáp projektu s ich čiastkovými výstupmi

#### **HA 1: Rekonštrukcia a rozšírenie polyfunkčnej zóny**

Bude vybudovaná viacúčelová spevnená plocha vrátane oplatenia, osvetlenia, elektroinštalácie, kanalizácie a vybudovaním stanovvej konštrukcie. Vybudovanie podkladu pre hľadisko, klzisko, pódium s celoročným prestrešením. V rámci stavby bude vybudované parkovacie státie pre osoby s obmedzenou schopnosťou pohybu, priamo pri vchode do areálu polyfunkčnej zóny.

#### **HA 2: sadové a parkové úpravy v areáli a vo verejných priestoroch, vrátane spevnených plôch a vnútroareálových komunikácií**

Budú osadené mobiliárové prvky ako parkový smetný kôš, parkové lavice, mobilné stohovateľné lavice, bariérová zeleň, živý plot, stromová zeleň a pod. vrátane zahrnutia stojanov pre bicykle.

Obidve aktivity sú v súlade s podmienkami výzvy a sú v súlade s oprávnenou aktivitou:

Výstavba, obnova, rekonštrukcia, rozširovanie a modernizácia stavebných objektov zameraných na transformáciu verejných priestorov a budov prístupných verejnosti na pestovanie zvedavosti, ktoré sú súčasťou programov EHMK 2026 indikatívne obsiahnutého v schválenom Bid booku (sumáre kultúrnych vízií) mesta Trenčín.

Realizácia je zameraná na stavebné práce, v rámci ktorých dôjde k rekonštrukcii, rozšíreniu existujúceho priestranstva, a zároveň budú osadené všetky prvky mobiliáru.

Detail všetkých činností a prác ako aj zoznam športových prvkov a mobiliárových prvkov sú uvedené v PD, ktorá bude predmetom overenia v stavebnom konaní, keďže obec v súčasnej dobe nedisponuje právoplatným stavebným povolením pre realizáciu aktivít projektu.

Realizáciu stavebných prác bude zabezpečovať externý dodávateľ, ktorý bude vybraný na základe verejného obstarávania.

Pre realizáciu vyššie uvedených hlavných aktivít budú potrebné personálne zdroje, ktoré budú manažérsky a organizačne zastrešovať celú úspešnú implementáciu v zložení starostu obce, ekonómky a externého subjektu, ktorý bude zodpovedať za finančný a projektový manažment v zmysle ustanovení poskytovateľa NFP.

**Výsledok:**

Polyfunkčná zóna v Trenčianskych Stankovciach, ktorá poskytne zázemie pre rôzne kultúrne, divadelné, ľudové podujatia, prispeje k spájaniu rôznych štýlov ako sú divadelné predstavenia, detské predstavenia, výstavy a pod. Vznikne ucelený priestor pre kreatívno-kultúrne aktivity v regióne. Realizáciou sa vytvára priestor pre stretávanie sa občanov z MFO Trenčín, organizovanie rôznych podujatí ako sú výstavy, koncerty, divadelné predstavenia a festivaly. Vďaka tomu sa umožňuje obyvateľom a návštevníkom obce zvýšiť možnosti príjemného trávenia voľného času, čo logicky vyústi k zlepšeniu ľudských vzťahov a medzigeneračných väzieb.

Daná infraštruktúra bude vo verejnom vlastníctve, prístupnosť bude pre všetkých zadarmo a bez ziskového motívu.

**Špecifikácia cieľovej skupiny:**

Cieľovou skupinou sú občania obce Trenčianske Stankovce, ale aj okolitých obcí, ostatní obyvatelia funkčnej mestskej oblasti Trenčín

Deti - žiaci ZŠ, deti – žiaci ZŠ z obcí Opatovce, Veľké Bierovce, Trenčianske Stankovce – ktoré budú môcť prezentovať svoje navrhované kultúrne predstavenia v rámci príjemného priestoru.

Vzhľadom na geografickú polohu a dobrú dopravnú dostupnosť mesta Trenčín, budú môcť kultúrnu infraštruktúru využívať bezodplatne deti, dospelí občania, starší, mladší, rôzne vekové kategórie, účastníci podujatí EHMK Trenčín 2026.

Priestory budú k dispozícii bezodplatne každému, kto bude chcieť príjemne stráviť svoj voľný čas pri kultúrnom vyžití a vychutnať si relax prvkov zelene a celého uceleného prostredia.

## 5.4 Stav pripravenosti PZ IÚI

Zámer je pripravený z hľadiska stanovenia výšky rozpočtu, kde bol spracovaný stavebný rozpočet autorizovanou osobou, PD sa momentálne dopracováva, nie je ešte k dispozícii právoplatné stavebné povolenie.

Realizácia verejného obstarávania je naplánovaná okamihom schválenia ŽoNFP, aby pri implementácii projektu neboli zbytočné časové prieťahy ohľadom časového harmonogramu z titulu neskontrolovaného VO. V zmluve o dielo bude uvedená odkladacia podmienka, naviazaná na účinnosť ZoD na kontrolu VO.

Pre realizáciu PZ je stanovený projektový tím v zložení starosta obce, ekonómka obce a projektový manažér pre implementáciu v rámci správnej implementačnej metodiky definovanej poskytovateľom NFP.

Predložením PZ boli vykonané všetky prípravné činnosti, ktoré sú vstupným krokom pre dosiahnutie predpokladov podmieňujúcich začatie realizácie projektu a jeho úspešnú implementáciu, ako aj dosiahnutie plánovaných cieľov.

## 6 Očakávané merateľné ukazovatele PZ IÚI

### PZ IÚI a očakávané merateľné ukazovatele

P.č.	Merateľné ukazovatele <sup>9</sup> adresované PZ IÚI	Merná jednotka	Východisková hodnota	Cieľová hodnota
1.	#6.0.A PSKPRCO114 Vytvorený alebo obnovený otvorený priestor v mestských oblastiach	metre štvorcové	0	1288
2.	#6.0.B PSKPRCR77 Návštevníci podporovaných kultúrnych a turistických lokalít	návštevníci / rok	0	5000

## 7 Indikatívny rozpočet PZ IÚI <sup>10</sup>

### 1 Rozpočet žiadateľa č. 1:

P.č.	Hlavná aktivita PZ IÚI	Pomenovanie predpokladaných výdavkov HA	Výdavky na HA spolu s DPH (EUR)	Komentár (popis stanovenia výdavku)
1.	#Z.1.1 P.č. 1 rekonštrukcia a rozšírenie polyfunkčnej zóny	Stavebné práce	500 244,00	Rozpočet stavby vypracovaný a overený autorizovanou osobou. Stavebné práce súvisiace s rekonštrukciou a rozšírením

<sup>9</sup> merateľný ukazovateľ (ďalej aj len „MU“)

<sup>10</sup> skratka NSU v názve skupiny výdavkov: Nariadenie Európskeho parlamentu a Rady (EÚ) č. 1303/2013 zo 17. decembra 2013 (ďalej len „nariadenie o spoločných ustanoveniach“ alebo „NSU“)



					polyfunkčnej zóny v centre obce s nevyhnutným technickým zázemím vrátane vytvorenia parkovacieho miesta pre osoby s obmedzenou schopnosťou pohybu.
2.	#Z.1.2	P.č. 1 rekonštrukcia a rozšírenie polyfunkčnej zóny	Dodatočné výdavky na stavebné práce	12 500,00	Výdavok je stanovený v zmysle platného limitu max. 2,5 % celkových oprávnených výdavkov projektu na stavebné práce.
3.	#Z.1.3	P.č. 2 sadové a parkové úpravy v areáli a vo verejných priestoroch, vrátane spevnených plôch a vnútroareálových komunikácií	Stavebné práce	52 800,00	Rozpočet stavby vypracovaný a overený autorizovanou osobou. Stavebné práce súvisiace s rekonštrukciou a rozšírením polyfunkčnej zóny v centre obce zamerané na sadové a parkové úpravy s osadením prvkov mobiliáru – parkové lavičky, smetné koše, rošt kmeňa na spevnenej ploche, stojany na bicykle a pod.
4.	#Z.1.4	P.č. 2 sadové a parkové úpravy v areáli a vo verejných priestoroch, vrátane spevnených plôch a vnútroareálových komunikácií	Dodatočné výdavky na stavebné práce	1 320,00	<b>Výdavok je stanovený v zmysle platného limitu max. 2,5 %</b> celkových oprávnených výdavkov projektu na stavebné práce.
5.	#Z.1.5	P.č. 1 rekonštrukcia a rozšírenie polyfunkčnej zóny a Názov príslušnej hlavnej aktivity uvedený v podkapitole 5.2 - <i>VLOŽTE</i>	Stavebný dozor – dozor nad realizáciou stavebných práce pri výstavbe novej športovej infraštruktúry	12 500	Výdavok je určený na základe max.stanoveného limitu pre poskytnutie služieb stavebného dozoru.

## 2 Rozpočet - podporné aktivity:

P.č.		Pomenovanie predpokladaných výdavkov PA a kto si ich uplatňuje (žadateľ č. 1)	Suma na PA spolu s DPH (EUR)	Komentár (popis stanovenia výdavku)
1.	#R.0.1	Podporné aktivity PZ IÚI  Riadiaci personál, externý projektový manažment, počas celej doby realizácie bude zabezpečovať finančný manažment a projektový manažment v zmysle usmernení vyplývajúcich zo ZoNFP – žiadateľ č. 1  publicita a informovanosť , propagácia projektu v masmediálnom priestore – na začiatku a na konci realizácie projektu - žiadateľ č. 1	35 000  5 000	odhad výdavku vychádza z predošlých skúseností s realizáciou obdobných projektov, je stanovený na základe max. limitu Nepriame výdavky deklarovane na základe paušálnej sadzby

### Celkový rozpočet PZ IÚI:

<b>PZ IÚI</b>	#7.0.0	<b>Celkové predpokladané výdavky</b> (s DPH v EUR)	619 364,00
	#7.0.1	<b>Výška spolufinancovania - zdroj EÚ</b> (s DPH v EUR)	526 459,40

## 8 Iné informácie

Projekt nadväzuje na existujúce investície obce Trenčianske Stankovce – vybudovanie cyklotrasy, vybudovanie vonkajšej športovej infraštruktúry, revitalizácia verejného priestranstva pred obecným úradom. Uvedený verejný priestor bude prispievať k zvyšovaniu kultúrno-kreatívneho potenciálu obce a ostatných obcí v rámci regiónu MFO Trenčín.

Realizácia projektu zmení danú lokalitu obce, na verejný priestor vytvorí bezpečný, komfortný a atraktívny priestor s možnosťou stretávania sa a možnosťou organizácie rôznych kultúrnych vystúpení.

Prispeje k vytvoreniu príjemného prostredia so zeleňou a mobiliárovými prvkami, poskytne priestor na oddych resp. trávenia času, s neformálnymi sociálnymi kontaktmi, s priestorom využiteľným pre realizáciu obecných podujatí a akcií pre všetky skupiny obyvateľov.

## 9 Čestné vyhlásenie

Ja, JUDr. Martin Markech ako štatutárny orgán / ~~osoba splnomocnená štatutárnym orgánom~~ **žiadateľa**

**č. 1** čestne vyhlasujem, že:

- všetky informácie obsiahnuté v PZ a všetkých jeho prílohách sú úplné, pravdivé a správne;
- dodržím pri implementácii projektu horizontálne princípy zamerané na odstraňovanie nerovností a presadzovanie rovnosti žien a mužov, ako aj na boj proti diskriminácii na základe pohlavia, rasy alebo etnického pôvodu, náboženstva alebo viery, zdravotného postihnutia, veku alebo sexuálnej orientácie a zabezpečím prístupnosť v súlade s Dohovorom OSN o právach osôb so zdravotným postihnutím;
- disponujem dostatočnými administratívnymi, odbornými a prevádzkovými kapacitami na riadenie a realizáciu projektu;
- zabezpečím finančné prostriedky na spolufinancovanie PZ tak, aby nebola ohrozená jeho implementácia;
- na oprávnené výdavky uvedené v PZ nežiadam o inú pomoc, resp. požadovanie inej pomoci je v súlade s pravidlami kumulácie ustanovenými v príslušných právnych predpisoch poskytovania štátnej pomoci a na tieto výdavky v minulosti nebol poskytnutý príspevok z verejných prostriedkov ani z Recyklačného fondu;
- som si vedomý skutočnosti, že na nenávratný finančný príspevok nie je právny nárok;
- som si vedomý zodpovednosti za predloženie úplných a správnych údajov, pričom beriem na vedomie, že preukázanie opaku je spojené s rizikom možných následkov v rámci konania o ŽoNFP a/alebo implementácie PZ (napr. možnosť mimoriadneho ukončenia zmluvného vzťahu, vznik neoprávnených výdavkov);

Zaväzujem sa bezodkladne písomne informovať poskytovateľa o všetkých zmenách, ktoré sa týkajú uvedených údajov a skutočností.

Súhlasím so správou, spracovaním a uchovávaním všetkých uvedených osobných údajov.

# PROJEKTOVÝ ZÁMER

## INTEGROVANEJ ÚZEMNEJ INVESTÍCIE

### Kultúrne hotspoty ako kľúčová infraštruktúra pre EHMK 2026

#### *Kultúrne a komunitné centrum Dlhé Hony Trenčín*

## 1. Identifikácia žiadateľa

Názov žiadateľa	Mesto Trenčín	IČO	00312037
-----------------	---------------	-----	----------

### Kontaktné údaje:

Sídlo žiadateľa	Mierové nám. 1/2 , 911 64 Trenčín
Právna forma žiadateľa	Obec (obecný úrad), mesto (mestský úrad)
Štatutárny orgán žiadateľa	Mgr. Richard Rybníček, primátor
Kontaktná osoba	Ing. Milan Ovseník
Email	<a href="mailto:milan.ovsenik@trecin.sk">milan.ovsenik@trecin.sk</a>
Telefónne číslo	+421 910 504 017

## 2. Identifikácia partnera

### Partner 1

---

Názov partnera		IČO	
----------------	--	-----	--

#### Kontaktné údaje:

Sídlo partnera	
Právna forma partnera	Vyberte položku.
Štatutárny orgán partnera	<i>Uvedie sa meno a priezvisko štatutárneho zástupcu.</i>
Kontaktná osoba	<i>Uvedie sa meno, priezvisko, e-mailová adresa a telefónne číslo osoby, s ktorou poskytovateľ bude komunikovať v procese posudzovania PZ.</i>
Email	
Telefónne číslo	

#### Partner N

Názov partnera		IČO	
----------------	--	-----	--

#### Kontaktné údaje:

Sídlo partnera	
Právna forma partnera	Vyberte položku.
Štatutárny orgán	
Kontaktná osoba	
Email	
Telefónne číslo	

## 3. Miesto realizácie projektového zámeru

Vyšší územný celok	Trenčiansky samosprávny kraj
--------------------	------------------------------

#### Miesto realizácie 1

Okres	Trenčín
Obec	Trenčín
Ulica (ak relevantné)	Ulica 28. Októbra
Súpisné a orientačné číslo (ak relevantné)	1162/2

<b>PSČ</b>	911 01
<b>Príslušné územie UMR (ak relevantné)</b>	Mestská funkčná oblasť Trenčín
<b>Príslušné územie SPR (ak relevantné)</b>	

#### Miesto realizácie N

<b>Okres</b>	
<b>Obec</b>	
<b>Ulica (ak relevantné)</b>	
<b>Súpisné a orientačné číslo (ak relevantné)</b>	
<b>PSČ</b>	
<b>Príslušné územie UMR (ak relevantné)</b>	Vyberte položku.
<b>Príslušné územie SPR (ak relevantné)</b>	

## 4. Základná identifikácia projektového zámeru

<b>Názov PZ</b>	Kultúrne a komunitné centrum Dlhé Hony Trenčín
<b>Integrácia projektov v rámci IÚI</b>	
<p><i>Žiadateľ popíše spôsob integrácie navrhovaných opatrení v IÚI, a to z vecného, časového, organizačného aj finančného hľadiska.</i></p> <p>V zmysle rozhodnutí centrálnej vlády po schválení Európskou komisiou sa v programovom období 2021-2027 na podporu integrovaného územného rozvoja - udržateľného mestského rozvoja aplikuje nástroj „integrované územné investície“.</p> <p>Na základe Jednotného metodického rámca pre prípravu integrovaných územných stratégií a integrovaných územných investícií v Slovenskej republike v programovom období 2021 – 2027 boli MIRRI SR ako RO Programu Slovensko na roky 2021-2027 identifikované oprávnené typy aktivít Programu Slovensko v rozhodovacej kompetencii Kooperačnej rady UMR.</p>	

S cieľom napomôcť realizácii akcie Európskej únie na základe Rozhodnutia EP a Rady č. 445/2014/EÚ ktorým sa ustanovuje akcia Únie s názvom Európske hlavné mestá kultúry na roky 2020 až 2023 vláda SR rozhodla do rozhodovacej kompetencie Kooperačnej rady UMR Trenčín vyčleniť aj špecifické opatrenie 5.1.6 Európske hlavné mesto kultúry 2026

Na realizáciu opatrenia 5.1.6 Európske hlavné mesto kultúry 2026 je vyčlenená osobitná alokácia 34 300 000 EUR ( Zdroj Európsky fond regionálneho rozvoja), pričom **Investície budú prioritne zamerané na transformáciu verejných priestorov a budov prístupných verejnosti na pestovanie zvedavosti, ktoré sú súčasťou programov EHMK 2026 obsiahnutého v Bid booku mesta Trenčín.**

Na tomto základe boli identifikované 4 priority IÚS MFO Trenčín rozpracované do podoby projektových zámerov a projektových aktivít pripravených v spolupráci regionálnych a miestnych samospráv a partnerov s určením zodpovedných subjektov za ich realizáciu, ktoré sú zoskupené v 4 integrovaných územných investíciách

Priorita sa zameriava na podporu participácie všetkých obyvateľov, podporu občianskych aktivít a zapojenie obyvateľstva do tvorby spoločných politík. Zároveň podnecuje experimentálne rozvíjanie ekologických rozmerov tvorby a spotreby a kultivovanie verejného priestoru a verejných inštitúcií na základe sledovaných potrieb občanov. Vytvára podmienky pre pestovanie zvedavosti, tzv. oázy zvedavosti, ich podpory a hľadanie prienikov, spillover efektov, prepájanie a podpory inovačného potenciálu s inými odvetviami a vplyvu kreatívneho priemyslu na sociálne inovácie a životné prostredie na „trenčianskych poliach zvedavosti“ prostredníctvom kultúrnych veľvyslancov susedských komunit.

Jednou zo 4 IÚI je priorita, ktorá je v IÚS MFO Trenčín označená ako **P4 - Trenčiansky kultúrno-kreatívny priestor Bauhaus - OÁZY PESTOVANIA ZVEDAVOSTI nielen pre EHMK 2026**, ktorou bude primárne napĺňané opatrenie Programu Slovensko č. 5.1.6. a sekundárne bude ovplyvňovať opatrenia 2.7.4., 2.8.2. 1.1.1 a 1.2.2 spolu s celým špecifickým cieľom RSO4.2.

Vytvorená IÚI je zameraná na transformáciu verejných priestorov a budov prístupných verejnosti na pestovanie zvedavosti, ktoré sú súčasťou programov EHMK2026 Bid-booku mesta Trenčín PESTOVANIE ZVEDAVOSTI v zmysle Správy o výbere vydané Skupinou odborníkov v súlade s Rozhodnutím ER a Rady č. 445/2014/EÚ a reflektuje záväznosť prihlášky mesta Trenčín tzv. Bid-booku.

Transformované verejné priestranstvá - MESTSKÉ (RE)KREÁCIE ako aj budovy prístupné verejnosti - KULTÚRNE HOTSPOTY tak v plnom rozsahu budú slúžiť na realizáciu programov pre zimplementovanie vlajkového projektu EK v oblasti kultúry - Európske hlavné mesto kultúry 2026, ktorý sa začal napĺňať dokončením procesu výberu kandidátskeho mesta – Európskou komisiou oficiálne zverejneného víťaza EHMK2026 na Slovensku – mesta Trenčín v Úradnom vestníku Európskej únie v sérii C dňa 14. marca 2022.

Trenčiansky kultúrno-kreatívny priestor Bauhaus - OÁZY PESTOVANIA ZVEDAVOSTI nielen pre EHMK 2026 pozostáva zo setu individuálnych projektov obsiahnutých v [Bid booku mesta Trenčín](#), vnímaných ako kľúčové aktivity IÚI, ktoré významne prispievajú k napĺňaniu cieľov územnej stratégie a sú identifikované v Prílohe č.1\_PROJEKTOVÝ ZASOBNÍK IUS podľa vyčlenenej regionálnej alokácie.

Objekt Kultúrného a komunitného centra Dlhé Hony v Trenčíne nadväzuje na historicky existujúce centrum, ktoré pretvára do modernej podoby, pričomho integruje spolu s existujúcim mestským trhoviskom a príľahlou

zeleňou. Svojim „civilným“ architektonický jazykom, vhodnou mierkou a novým verejným priestorom chce prispieť k vytvoreniu funkčnej a udržateľnej lokálnej komunity.

Projektový zámer je súčasťou plánovanej infraštruktúry pre program EHMK ako kultúrny hotspot. (Bid Book str. 97, pod názvom Kultúrne centrum Dlhé Hony).

Uvedený verejný priestor respektíve budova KKC Dlhé hony s okolím sa stane Oázou zvedavosti v rámci programu EKM 2026 a spolu s ďalšími nadväzujúcimi realizovanými verejnými a kultúrnymi priestormi bude prispievať k zvyšovaniu kultúrno-kreatívneho potenciálu mesta aj regiónu. Realizácia projektu vytvára priestor pre širokú verejnosť, umelcov a podnikateľov k realizácii aktivít v tomto verejnom priestore. Zároveň realizácia tohto projektu sa vecne a časovo viaže na ďalšie investície a to nie len mesta Trenčín v rámci budovania budov a verejných priestorov v rámci prípravy na realizáciu programových aktivít Európskeho hlavného mesta kultúry 2026 (Mestské rekreácie a kultúrne hotspoty). Vecne a časovo nadväzuje na existujúce a plánované investície mesta Trenčín (najmä cyklotrasy, centrum kultúrno-kreatívneho potenciálu Hviezda, ďalšie kultúrne hotspoty, viaceré revitalizované verejné priestranstvá).

#### Identifikácia s Programom Slovensko 2021 – 2027:

<b>Priorita</b>	5P1 Moderné regióny
<b>Špecifický cieľ</b>	RSO 5.1 Podpora integrovaného a inkluzívneho sociálneho, hospodárskeho a environmentálneho rozvoja, kultúry, prírodného dedičstva, udržateľného cestovného ruchu a bezpečnosti v mestských oblastiach
<b>Fond</b>	EFRR
<b>Kategória regiónu</b>	MRR
<b>Opatrenie</b>	5.1.6 Európske hlavné mesto kultúry 2026

*Žiadateľ popíše súlad s opatrením Programu Slovensko 2021 – 2027*

Projekt svojimi aktivitami a výstupmi je v súlade s Programom Slovensko, v cieľi politiky 5 je v súlade s prioritou 5P1 Moderné regióny a špecifickým cieľom RSO5.1 Podpora integrovaného a inkluzívneho sociálneho, hospodárskeho a environmentálneho rozvoja, kultúry, prírodného dedičstva, udržateľného cestovného ruchu a bezpečnosti v mestských oblastiach. Uvažovaný projekt je realizovaný v rámci opatrenia 5.1.6 Európske hlavné mesto kultúry. Táto investícia je v súlade s týmto opatrením zameraná na transformáciu verejných priestorov prístupných verejnosti na pestovanie zvedavosti, ktoré sú súčasťou programov EHMK 2026 obsiahnutého v Bid booku mesta Trenčín.

Sekundárne bude ovplyvňovať opatrenie RSO4.2 - Zlepšenia rovného prístupu k inkluzívnym a kvalitným službám v oblasti vzdelávania, odbornej prípravy a celoživotného vzdelávania rozvíjaním dostupnej infraštruktúry vrátane posilňovania odolnosti pre dištančné a online vzdelávanie a odbornú prípravu.



## Súlady s legislatívou SR, so sektorovou národnou stratégiou a územnou stratégiou (ak relevantné)

Popíšte súlad s relevantnou legislatívou SR a/alebo sektorovou národnou stratégiou a/alebo územnou stratégiou, resp. stratégiami a dokumentmi pre plnenie základných podmienok, ktoré sa vzťahujú na danú oblasť podpory

Projektový zámer je súčasťou dlhodobu pripravovanej a realizovanej koncepcie rozvoja mesta Trenčín. Je pevne zakotvený v základnom rozvojovom strategickom dokumente mesta Trenčín - Programe hospodárskeho a sociálneho rozvoja mesta Trenčín na roky 2023 - 2029 s výhľadom do roku 2050.

Jeho priamy odraz nachádzame v Priorite 4.1 – Kľúčová infraštruktúra pre EHMK 2026, Opatrenie 4.1.2 Obnova kultúrnych budov, Aktivita 4.1.2.2 Komunitné centrum Dlhé Hony.

Aj z tohto dôvodu sa projekt nachádza v Integrovannej územnej stratégii Mestskej funkčnej oblasti Trenčín do roku 2029 "Životaschopná aglomerácia Trenčín SiTy"

Uvedený projektový zámer je v súlade s platným Územným plánom mesta Trenčín v znení zmien a doplnkov č. 7. Jedná sa o investíciu v súvislosti s PO 2021 - 2027 ako aj s titulom Trenčín Európske hlavné mesto kultúry 2026 a je zahrnutý v [Bid booku](#) spracovaný pre kandidatúru na Európske hlavné mesto kultúry 2026.

Projektový zámer priamo napĺňa strategický/špecifický cieľ "Premeň nevyužitú miestna na udržateľné kreatívne hotspoty." (Bid Book str. 97)

<b>Identifikácia s IÚS alebo IÚS UMR:</b>	Integrovaná územná stratégia Mestskej funkčnej oblasti Trenčín do roku 2029 "Životaschopná aglomerácia Trenčín SiTy"
<b>Dátum schválenia IÚS radou partnerstva alebo IÚS UMR kooperačnou radou UMR</b>	13.12.2022
<b>Odkaz na zverejnený dokument na stránke VÚC alebo jadrového mesta</b>	<a href="https://trencin.sk/samosprava/udrzatelny-mestsky-rozvoj/programove-obdobie-2021-2027/">https://trencin.sk/samosprava/udrzatelny-mestsky-rozvoj/programove-obdobie-2021-2027/</a> <a href="https://trencin.sk/wp-content/uploads/2022/12/IUS-MFO-Trencin-verzia-3_november_2022_final_doplnena-1.pdf">https://trencin.sk/wp-content/uploads/2022/12/IUS-MFO-Trencin-verzia-3_november_2022_final_doplnena-1.pdf</a>
<b>Príslušný cieľ IÚS alebo IÚS UMR (prípadne PHRSR, ak totožné)</b>	ŠC4 IÚS MFO Trenčín
<b>Príslušná priorita IÚS alebo IÚS UMR (prípadne PHRSR, ak totožné)</b>	P4: Moderná životaschopná aglomerácia Trenčín SiTy

## 5. Popis projektového zámeru

### Popis východiskovej situácie

Žiadateľ popíše východiskovú situáciu a zdôvodní potrebu realizácie projektu. V tejto časti sa žiadateľ zameriava najmä na:

- stručné informácie o svojej doterajšej činnosti v danej oblasti; (max. názvy 2 projektov)

Mesto Trenčín ako jednotka územnej samosprávy sa snaží dlhodobou pretvárať nevyužívané, alebo zanedbané budovy verejné prístupné prostredníctvom ich rekonštrukcie a modernizácie ich postupnou transformáciou na udržateľné priestory. Rovnako je cieľom mesta Trenčín budovanie nových priestorov, ktoré majú potenciál vytvoriť zázemie pre rozvoj kultúrneho potenciálu v meste a vytvárajú priestor na rozvoj kultúrneho a kreatívneho talentu. Príkladom sú mestom zrealizované projekty v rámci OP IROP v rokoch 2016 – 2023 týkajúce sa rekonštrukcie a modernizácie kultúrnych priestorov - Centrum kultúrno-kreatívneho potenciálu Hviezda a Kultúrno-informačné centrum s pódium – udržateľný a odolný kultúrny priestor Trenčína ako aj projekty, ktoré sa realizovali z rozpočtu mesta – napríklad Rekonštrukcia kultúrneho strediska Zlatovce. Mesto zároveň prevádzkuje 8 ďalších kultúrnych centier medzi, ktoré patrí aj KC Dlhé Hony.

*východiskovú situáciu a zdôvodnenie realizácie projektu v dotknutom území;*

Tento priestor, ktorý bol postavený v 60tych rokoch potrebuje rozsiahlu rekonštrukciu nakoľko sa na ňom podpísal zub času a jednak nespĺňa dnešné štandardy pre moderné kultúrne a komunitné centrum a takisto stavba má problémy technického charakteru (zatekanie, statické poruchy). Preto sa mesto Trenčín, ako majiteľ budovy, rozhodol pre jeho komplexnú rekonštrukciu.

Mesto Trenčín ako úspešný kandidát na titul Európske hlavné mesto kultúry týmto projektom dobudováva priestor na kultúrne a kreatívne podujatia. Celý projekt zapadá do daného územia, vrátane vonkajších priestorov a pomáha pri budovaní tohto kultúrno kreatívneho hotspotu. Titul Európske hlavné mesto kultúry je šanca na vážne a dlhotrvajúce zmeny v kultúre a umení mesta Trenčín a regiónu. Pripravované zmeny v kultúrnej sfére priamo súvisia s potrebou nových moderných priestorov – nielen interiérových, ale aj verejných, v dôsledku čoho vzniklo zadanie na prebudovanie Kultúrneho a komunitného centra Dlhé Hony.

*identifikáciu potrieb (problémov) cieľových skupín, v prospech ktorých je projekt realizovaný;*

Stavba KKC Dlhé Hony je súčasťou mestského sídliska v časti Dlhé Hony a roky patrila k jadrú spoločenského, komunitného a kultúrneho života v mestskej časti Stred. Pôvodná, rozvoľnená kompozícia stavby bola narušená nekonceptným umiestnením neskorších objektov. V rámci projektu považujeme za nutné, aby centrum svojim objemom a orientáciou jednotlivých prevádzok a vchodov hierarchizovalo priestory vo svojom okolí. Redefinovanie orientácie objektu je základným východiskom návrhu.

## Navrhované ciele IÚI

<b>Cieľ 1</b>	Vytvorenie verejného priestoru pre stretávanie sa ľudí, organizovanie verejných kultúrnych a spoločenských podujatí aj v súvislosti s titulom Európske hlavné mesto kultúry 2026, objavovanie a pestovanie zvedavosti v súlade s programom EHMK 2026
<b>Cieľ 2</b>	Vybudovanie funkčných priestorov - relaxačno-oddychového a kultúrno-Spoločenského ktoré posilnia na dosiahnutie nulovej úrovne emisií a na vybudovanie lepšieho sveta pre život od budov po ekologickjšiu dopravu využívajúc aj ďalší revolučný megatrend nášho storočia – DIGITALIZÁCIU, ktorou čoraz viac mení spôsob, akým myslíme a konáme..
<b>Cieľ 3</b>	

**Aktivita projektu**

**Zodpovednosť za aktivitu  
(žiadateľ/partner)**

<b>Aktivita 1</b>	Výstavba objektu kultúrneho a komunitného centra Dlhé Hony (stavebné práce) vrátane napojenia na inžinierske siete (typ aktivity a)	žiadateľ
<b>Aktivita 2</b>	Materiálovo-technické vybavenie budovy – interiérové vybavenie (typ aktivity b)	žiadateľ
<b>Aktivita 3</b>	Audiovizuálne vybavenie, IKT a iné technológie (typ aktivity b)	žiadateľ
<b>Aktivita 4</b>	Sadové a parkové úpravy, budovanie a rekonštrukcia areálových spevnených plôch a terénne úpravy (typ aktivity c)	žiadateľ
<b>Aktivita 5</b>	Podporné aktivity	žiadateľ

#### Stav pripravenosti projektového zámeru IÚI ak relevantné (t.j. investičný projekt)

3/6 - hotová dokumentácia pre stavebné povolenie

#### Plánovaný spôsob realizácie projektu IÚI v súlade s kritériami prijateľnosti projektu IÚI

*Žiadateľ popíše spôsob realizácie aktivít projektu. - popis aktivít projektu IÚI, spôsob ich realizácie, plánované technické a personálne zabezpečenie, ich uskutočniteľnosť, reálnosť a primeranosť; - dôvody pre výber partnerov (ekonomickí, sociálni, profesijní a iní);*

Objekt je situovaný na mieste existujúceho Kultúrneho centra Dlhé Hony, ktoré však prestalo plniť svoju funkciu v dôsledku nevyhovujúceho technického stavu. Zároveň sa nachádza uprostred mestského sídliska v časti mesta Stred, pričom v jeho okolí je okrem bývania veľké množstvo služieb a inštitúcií, ktoré navštevujú obyvatelia, ale aj návštevníci mesta (obchodné prevádzky, reštaurácie, Fakultná nemocnica, vzdelávacia infraštruktúra a pod.)

#### Dizpozično architektonické riešenie objektu je nasledovné:

##### Prízemie

Objekt je delený do troch krídiel, podľa jednotlivých funkčných celkov. Prevádzky kultúrneho centra sú umiestnené v severozápadnom krídle, priestory komunitného centra a kaviarne v juhovýchodnom krídle v kontakte s parkom pri Ulici 28. októbra. Vzájomne sú prepojené krídlom s prevádzkovým zázemím, ktoré môžu zdieľať a ktoré je možné obslužiť z existujúcej zásobovacej komunikácie za budovou bývalej NBS. Dôležitou funkčnou súčasťou objektu je foyer/výstavný priestor a je možné otvoriť ho do átria.

Átrium je ťažiskovým priestorom, okolo ktorého je koncipovaný celý objekt. Je plynulým pokračovaním interiéru budovy, ktorá je navrhnutá tak, aby sa dala s átriom fyzicky maximálne prepojiť. V modernistickom urbanizme sídliska vytvára intímnejší, jasne ohraničený verejný priestor, ktorý však nie je úplne izolovaný od okolia. Priestor je uzatvárateľný a do budúcnosti je možné uvažovať aj s prestrešením. Ako akcent priestoru navrhujeme vzrastlý strom, ktorý bude zároveň pomáhať vytvoriť vhodnú mikroklimu.

Foyer je koncipované ako „ambit“, prepájajúci všetky časti centra do koherentného celku, umožňuje jednoduchú orientáciu návštevníkov a maximálne vizuálne aj fyzické spojenie s exteriérom (možnosť otvorenia do átria posuvnými dverami). Slúži zároveň ako výstavný priestor, ktorého parametre, ako veľkorysá svetlá výška a možnosť prepojenia do átria umožňuje usporadúvanie širokého spektra kultúrnych akcií od klasických výstav, happening-ov, či priestorovo náročnejších umeleckých inštalácií.

Hlavný vstup je orientovaný na os nádvorja.

„Kultúrne“ krídlo objektu je navrhnuté tak, aby sa prevádzkovo rozdelené na časť pre návštevníkov predstavenia a účinkujúcich, tak ako klasická divadelná (koncertná) prevádzka.

Nachádzajú sa tu tri sály (A, B, C), ktoré sa dajú obslúžiť zo spoločného backstage-u. Sály A a C sú medzi sebou delené akustickou mobilnou deliacou priečkou, ktorá sa dá v prípade potreby otvoriť a zväčšiť tak kapacitu sály A. Sálu B je možné rozšíriť otvorením do priestoru „foyer-u“ a opticky prepojiť priamo s nádvorím. Variabilita a multifunkčnosť využitia sál je jedným zo základných princípov návrhu. Sála C zároveň môže slúžiť ako „cateringová“ miestnosť obsluhujúca sálu A, alebo B a je napojená priamo zázemie.

Zázemie kultúrneho centra na prízemí obsahuje sklad mobiliáru, dennú miestnosť, dve kancelárie, priestory backstage so šatňou a hygienickým zázemím a príručný sklad. Súčasťou tohto traktu objektu je aj exteriérový, otvorený priestor pre umiestnenie odpadkových košov trhoviska a príručné wc, ktoré sa v súčasnosti nachádzajú vo verejnom priestore trhoviska.

„Obslužné“ krídlo objektu obsahuje spoločné hygienické zázemie pre návštevníkov objektu, ako aj priestor na odkladacie skrinky a „pop-up“ šatňu pri vstupe. Súčasťou krídla je aj komunikačné jadro prepájajúce suterén s prízemím a do budúcnosti umožňujúce napojenie nadstavby. Je tu umiestnený „služobný“ vstup do objektu so zádverím a komunikácia prepájajúca priestor foyeru a zázemia kultúrnych priestorov.

„Komunitné“ krídlo objektu obsahuje štyri samostatné priestory (dve triedy a dva workshopy) a kaviareň, ktorá vie fungovať nezávisle. Triedy aj workshopy sú medzi sebou predelené mobilnou akustickou priečkou a dajú sa v prípade potreby spojiť. Kaviareň je umiestnená v najexponovanejšom rohu budovy, s väzbou na átrium, kolonádu, trhovisko aj park. V kaviarni je pohotovostné wc a malý skladový priestor. Časť zázemia je umiestnená v suteréne objektu. V čase uzavretia centra sa dá oddeliť priestor kaviarne od foyer roletovou mrežou.

Lineárny park pri ulici 28. októbra bude tvoriť atraktívny pobytovo – rekreačný priestor a zároveň prirodzený filter objektu od príľahlej ulice s parkovaním. Návrh rešpektuje vzrastlé stromy a dopĺňa priestor vhodnou zeleňou. V napojení na priestor kaviarne bude pobytová terasa. Súčasťou návrhu je aj polder na zachytávanie dažďovej vody zo striech objektu a spevnených plôch.

## Suterén

K dosiahnutiu optimálnejšej svetlej výšky v sálach je budova osadená zhruba na úroveň okolitého terénu. Toto riešenie súčasne robí budovu **maximálne užívateľsky prístupnou aj pre ľudí zo zdravotným postihnutím bez nutnosti budovať rampy**, či inak riešiť rozdiely vo výškových úrovniach.

Z pohľadu existujúceho suterénu by si toto riešenie vyžadovalo odstránenie existujúcej stropnej dosky, prehĺbenie podlahy (kvôli dosiahnutiu normovej svetlej výšky), odizolovanie proti vlhkosti a ďalšie pomerne prácne a potenciálne finančne náročné opatrenia. Vzhľadom k tomu navrhujeme existujúci suterén zasypať

suťou, a vybudovať nový suterén, ktorý bude spĺňať súčasné stavebno-technické nároky. Bude umiestnený v novej polohe, ktorá lepšie reflektuje nové prevádzkové väzby (zmenu orientácie hlavného vstupu).

V suteréne sa nachádzajú priestory nadväzujúce na prevádzku kultúrneho zariadenia: šatne a sprchy, sklady rekvizít, sklady krojov. Ďalej sa tu nachádzajú sklady záujmových skupín v nadväznosti komunitné centrum, skúšobne hudobných telies (s denným osvetlením využívajúce anglické dvorčeky). Samostatný funkčný celok tvoria priestory TZB, z toho najväčšiu plochu tvorí strojovňa vzduchotechniky, keďže návrh počíta s rekuperačným vetraním všetkých priestorov.

Kúrenie a chladenie priestorov bude zabezpečovať tepelné čerpadlo na báze hĺbkových vrtov, ktoré sa javí ako najúčinnšie, ale bude to musieť preveriť geologický posudok. Technické riešenie rešpektuje najnovšie požiadavky z pohľadu komfortu užívateľov, ako aj trvalo udržateľného rozvoja. Suterén je napojený na prízemie pomocou schodiska a nákladného výťahu.

### **Nadstavba (nie je súčasťou tohto projektového zámeru)**

S poschodím sa počíta **v ďalšej fáze projektu**. Funkčné a dispozičné riešenie by malo byť dostatočne flexibilné na akomodáciu rôznych možných budúcich funkcií a napojením na schodisko a nákladný výťah. Riešenie počíta s možnosťou viacerých samostatných kancelárií a zasadacích miestností ako aj s ich vybavením (hygiena, kuchynka, sklady). Architektonicky bude poschodie vyriešené ako jednoduchý kváder z možnosťou vonkajšieho aj vnútorného tienenia priamo nadväzujúci na prízemie. **Nadstavba nie je súčasťou projektu, ale v rámci projektu sa rieši napojenie, predpríprava na budúcu nadstavbu objektu.**

### **KONŠTRUKČNO MATERIÁLOVÉ RIEŠENIE**

Vzhľadom ku zlému stavebno-technickému stavu objektu (stien, stĺpov, dosiek) navrhujeme asanovať všetky nadzemné aj podzemné konštrukcie, pričom návrh počíta s recyklovaním maximálneho množstva pôvodného stavebného materiálu. Počítame so zachovaním (poprípade dotvorením) umeleckého diela od R. Moška (mozaika na fasáde budovy), ktoré navrhujeme presunúť na nové dôstojnejšie miesto v nadväznosti na novovytvorenú kolonádu.

Súčasný objekt nemá vyhovujúcu svetlú výšku, zlepšenie tohto parametru navrhujeme dvoma spôsobmi. Znížením podlahy o 400mm oproti súčasnému stavu, keďže je objekt osadený nad terénom a znížením atiky na minimálnu výšku, čím posunieme konštrukčnú výšku strechy smerom nahor, pri zachovaní celkovej výšky objektu. Týmto opatreniami vieme zvýšiť svetlú výšku v hlavných sálach a foyer z existujúcej (3650mm po spodnú hranu nosnej konštrukcie) na 4900mm po dosku (4300mm po spodnú hranu nosníka). Svetlá výška pri triedach a workshopoch môže byť v prípade potreby nižšia.

Kvôli zjednodušeniu a urýchleniu výstavby, ako aj vzhľadom na kontext panelového sídliska, návrh v maximálnej možnej miere počíta s využitím montovaných prefabrikovaných konštrukcii. Predovšetkým drevených CLT – nosníkov a stien, ktoré sa javia ako ideálny konštrukčný materiál z hľadiska udržateľnosti, ako aj svojich akusticko-užívateľských vlastností.

Nosný systém navrhujeme ako hybridný stenovo-stĺpový systém, kde sa budú kombinovať oceľové stĺpy a drevené (CLT) steny a nosníky. Suterén navrhujeme ako liatu „bielu“ železobetónovú vaňu. Zakladanie bude upresnené podľa podrobného geologického prieskumu.

Výplne stien budú sklené hliníkové konštrukcie kombinované s plnými stenami (CLT, zateplenie, vonkajšia škrabaná omietka).

Z hľadiska architektonického výrazu budú na objekte kombinované iba základné materiály: oceľ vo farbe (stĺpy v interiery a exteriery), drevo (nosné CLT panely na stenách a nosníkoch, drevené podlahy v sálach), sklo (hliníkové rámy vo farbe a sklené výplne) a betón (podlahy exteriér a interiér).

Z hľadiska dopravného bude stavba napojená na ulicu 28. októbra. Existujúce parkoviská v okolí, ktoré vyhovujú nárokom existujúcej stavby v zmysle STN 73 6110-Z2, postačujú aj pre stavbu po rekonštrukcii, lebo základné kapacity prevádzky po rekonštrukcii sa nemenia.

#### **Plošné ukazovatele objektu:**

Plocha pozemku: 2 262 m<sup>2</sup>

Zastavaná plocha: 1 902 m<sup>2</sup>

Obstavaný objem (vrátane podzemného podlažia): 13 413 m<sup>3</sup>

Odhadovaná doba výstavby Kultúrneho a komunitného centra Dlhé Hony je 14 mesiacov.

#### **Prínos IÚI pre územie**

*Žiadateľ a partneri popíšu prínosy projektu IÚI pre územie (celé územie VÚC alebo celé územie UMR alebo ucelená časť územia VÚC a UMR) a pre cieľové skupiny projektu (vo väzbe na zameranie a charakter aktivít projektu a ich dopad k napĺňaniu priorít regiónu) v nadväznosti na ciele projektu IÚI.*

Kultúrny hotspot – budova prístupná verejnosti „Kultúrne a komunitné centrum Dlhé Hony“ je jedným z kľúčových projektov v rámci Európskeho hlavného mesta kultúry 2026, ktorý pre cieľovú skupinu (obyvatelia, návštevníci mesta Trenčín, umelci, kultúrna komunita) prináša premenený, multifunkčný, reprezentatívny a výstavný priestor na pestovanie zvedavosti v rámci zamerania projektu EHMK 2026.

Z hľadiska programovej štruktúry v rámci EHMK 2026 navrhovaný projekt bude súčasťou:

Vlákno 3: Pôdy neznáme. V rámci bloku Pohodové spolunažívanie poskytne univerzálne komunitné projekty, atmosféru pre otvorený dialóg a komunikáciu, pohodu, duševné zdravie a inklúziu. Účastníci by mali znovu objaviť pocit miestnej a globálnej spolupatričnosti, do susedstiev prinesú inkluzívny a rôznorodý kultúrny program. Kultúrne a komunitné centrum Dlhé Hony sa stane priestorom pre projekt Pohyblivé komunity (BidBook strana 51), ktorý sa zameriava na spojenie a experimentovanie folklórnych a alternatívnych subkultúr a takisto súčasťou projektu Generácie spolu (bid Book, strana 51), ktorý je zameraný na medzigeneračný dialóg.

#### **Udržateľnosť aktivít IÚI po skončení realizácie projektu**

*Žiadateľ a partneri popíšu udržateľnosť projektu (napr. finančnú, inštitucionálnu, personálnu) po skončení jeho realizácie.*

Mesto Trenčín ako stabilná jednotka samosprávy bude po realizácii projektu zodpovedné za financovanie udržateľnosti výstupov projektu v rámci svojich kompetencií. Financovanie starostlivosti o tento verejný budovy by bol zabezpečený z mestského rozpočtu z programu 09: Kultúra

## 6. Plánované obdobie realizácie hlavných a podporných aktivít projektu IÚI

**Názov aktivity 1: Výstavba objektu kultúrneho a komunitného centra Dlhé Hony (stavebné práce) vrátane napojenia na inžinierske siete (typ aktivity a)**

Začiatok realizácie	09/2024
Koniec realizácie	12/2025

**Názov aktivity 2: Materiálovo-technické vybavenie budovy – interiérové vybavenie (typ aktivity b)**

Začiatok realizácie	08/2025
Koniec realizácie	12/2025

**Názov aktivity 3: Audiovizuálne vybavenie, IKT a iné technológie (typ aktivity b)**

Začiatok realizácie	08/2025
Koniec realizácie	12/2025

**Názov aktivity 4: Sadové úpravy areálu, budovanie a rekonštrukcia areálových spevnených plôch a terénne úpravy**

Začiatok realizácie	04/2025
Koniec realizácie	12/2025

**Názov aktivity 5: Podporné aktivity**

Začiatok realizácie	09/2024
Koniec realizácie	12/2025

## 7. Plánovaná hodnota merateľných ukazovateľov

---

Kód a názov merateľného ukazovateľa projektu	Typ merateľného ukazovateľa projektu	Aktivita projektu IÚI	Merná jednotka	Počiatočná hodnota	Cieľová hodnota
<i>PO083 - Vytvorený alebo obnovený otvorený priestor v mestských oblastiach</i>	výstup	A1 – A4	m <sup>2</sup>	0	1 902 m <sup>2</sup>
<i>PO159 - Počet realizovaných aktivít (technický merateľný ukazovateľ projektu)</i>	výstup	A1 - A4	počet	0	4
<i>PR054 - Návštevníci podporovaných kultúrnych a turistických lokalít</i>	výsledok	A1 - A4	návštevníci/ rok	0	800

## 8. Indikatívny rozpočet IÚI

	P.č.	Názov skupiny výdavkov	Aktivita projektu IÚI	Celková suma (EUR)	Komentár (stručný popis položky)
<b>Rozpočet žiadateľa (celkové oprávnené výdavky)</b>	1	021 - Stavby	A1	4 071 600	Stavebné práce súvisiace s vybudovaním budovy KKC Dlhé Hony
	2	022 - Samostatné hnutelné veci a súbory hnutelných vecí	A2	1 000 000	Interiérové vybavenie budovy, nábytok a pod.
	3	022 - Samostatné hnutelné veci a súbory hnutelných vecí	A3	500 000	Audiovizuálna technika a IKT vybavenie KKC
	4	021 - Stavby	A4	500 000	Sadové úpravy areálu, spevnené plochy a terénne úpravy
	5	021 - Stavby	A1	185 000	Projektová dokumentácia stavby
	6	930 - Rezerva na nepredvídané výdavky	A1	156 400	2,5% z priamych výdavkov, dodatočné výdavky na stavebné práce



	7	907 - Paušálna sadzba na nepriame výdavky	A5	437 000	7% z priamych výdavkov, personálne výdavky
	<b>Celkom za žiadateľa</b>			<b>6 850 000 Eur</b>	
Rozpočet partnera (celkové oprávnené výdavky)	1	Vyberte položku.			
	2	Vyberte položku.			
	n	Vyberte položku.			
	<b>Celkom za partnera</b>			<b>0,00 Eur</b>	
<b>Rozpočet celkom</b>				<b>6 850 000 Eur</b>	

## 9. Komplementárne a synergické projektové zámery

P. č.	Názov komplementárneho alebo synergického PZ	Stav PZ (v zásobníku/pripravovaný/v realizácii/ukončený) ak relevantné
1	Centrum kultúrno-kreatívneho potenciálu Hviezda	ukončený
2	Kultúrno-informačné centrum s pódium – udržateľný a odolný kultúrny priestor Trenčína	ukončený
3	Dobudovanie kampusu Centrum kultúrno-kreatívneho potenciálu	pripravovaný

## 10. Iné informácie (ak relevantné)

Uvedte ďalšie údaje týkajúce sa projektového zámeru.

## 11. Čestné vyhlásenie

Ja, dolupodpísaný žiadateľ (štatutárny orgán žiadateľa alebo ním splnomocnená osoba) čestne vyhlasujem, že:

<input checked="" type="checkbox"/> všetky informácie obsiahnuté v PZ a všetkých jeho prílohách sú úplné, pravdivé a správne;
<input checked="" type="checkbox"/> dodržiám pri implementácii projektu horizontálne princípy zamerané na odstraňovanie nerovností a presadzovanie rovnosti žien a mužov, ako aj na boj proti diskriminácii na základe pohlavia, rasy alebo etnického pôvodu, náboženstva alebo viery, zdravotného postihnutia, veku alebo sexuálnej orientácie a zabezpečím prístupnosť v súlade s Dohovorom OSN o právach osôb so zdravotným postihnutím;
<input checked="" type="checkbox"/> disponujem dostatočnými administratívnymi, odbornými a prevádzkovými kapacitami na riadenie a realizáciu projektu;
<input checked="" type="checkbox"/> zabezpečím finančné prostriedky na spolufinancovanie PZ tak, aby nebola ohrozená jeho implementácia;
<input checked="" type="checkbox"/> na oprávnené výdavky uvedené v PZ nežiadam o inú pomoc, resp. požadovanie inej pomoci je v súlade s pravidlami kumulácie ustanovenými v príslušných právnych predpisov poskytovania štátnej pomoci a na tieto výdavky v minulosti nebol poskytnutý príspevok z verejných prostriedkov ani z Recyklačného fondu;
<input checked="" type="checkbox"/> som si vedomý skutočnosti, že na nenávratný finančný príspevok nie je právny nárok;
<input checked="" type="checkbox"/> som si vedomý zodpovednosti za predloženie úplných a správnych údajov, pričom beriem na vedomie, že preukázanie opaku je spojené s rizikom možných následkov v rámci konania o ŽoNFP a/alebo implementácie PZ (napr. možnosť mimoriadneho ukončenia zmluvného vzťahu, vznik neoprávnených výdavkov);
Zaväzujem sa bezodkladne písomne informovať poskytovateľa o všetkých zmenách, ktoré sa týkajú uvedených údajov a skutočností. Súhlasím so správou, spracovaním a uchovávaním všetkých uvedených osobných údajov.

Meno a priezvisko, titul štatutára alebo ním splnomocnenej osoby	Mgr. Richard Rybníček, primátor
Dátum podpisu	
Miesto podpisu	
Podpis	

# PROJEKTOVÝ ZÁMER

## INTEGROVANEJ ÚZEMNEJ INVESTÍCIE

*Obnova, rekonštrukcia a revitalizácia Synagógy v  
Trenčíne - II. etapa*

### 1. Identifikácia žiadateľa

Názov žiadateľa	Židovská náboženská obec v Trenčíne	IČO	42278961
-----------------	--	-----	----------

Kontaktné údaje:

Sídlo žiadateľa	Hviezdová 1, 91101 Trenčín
Právna forma žiadateľa	<i>Cirkevná organizácia</i>
Štatutárny orgán žiadateľa	PhDr. Oľga Hodálová
Kontaktná osoba	Ing. Peter Oravec
Email	<a href="mailto:Oravec@popartners.sk">Oravec@popartners.sk</a>
Telefónne číslo	00421907714260

### 2. Identifikácia partnera

Partner 1

Názov partnera	n/a	IČO	n/a
----------------	-----	-----	-----

Kontaktné údaje:

<b>Sídlo partnera</b>	
<b>Právna forma partnera</b>	Vyberte položku.
<b>Štatutárny orgán partnera</b>	<i>Uvedie sa meno a priezvisko štatutárneho zástupcu.</i>
<b>Kontaktná osoba</b>	<i>Uvedie sa meno, priezvisko, e-mailová adresa a telefónne číslo osoby, s ktorou poskytovateľ bude komunikovať v procese posudzovania PZ.</i>
<b>Email</b>	
<b>Telefónne číslo</b>	

### 3. Miesto realizácie projektového zámeru

<b>Vyšší územný celok</b>	Trenčiansky samosprávny kraj
---------------------------	------------------------------

#### Miesto realizácie 1

<b>Okres</b>	Trenčín
<b>Obec</b>	Trenčín
<b>Ulica (ak relevantné)</b>	Hviezdová
<b>Súpisné a orientačné číslo (ak relevantné)</b>	3
<b>PSČ</b>	91101
<b>Príslušné územie UMR (ak relevantné)</b>	Mestská funkčná oblasť Trenčín
<b>Príslušné územie SPR (ak relevantné)</b>	Trenčín

### 4. Základná identifikácia projektového zámeru

<b>Názov PZ</b>	Obnova, rekonštrukcia a revitalizácia Synagógy v Trenčíne - II. etapa
-----------------	---

## Integrácia projektov v rámci IÚI

Tento projektový zámer je svojim charakterom a nastavením plne v súlade s Integrovanou územnou stratégiou mesta Trenčín a predstavuje jeden z kľúčových pilierov infraštruktúry EHMK 2026. Spolu s ostatnými projektovými zámermi vytvorí Synagóga v Trenčíne funkčnú kultúrno-spoločenskú infraštruktúru pre úspešnú implementáciu EHMK 2026. Navrhované opatrenia a výsledky projektu boli dôsledne naplánované v súlade s vecným, časovým, a finančným harmonogramom tak, aby boli čo najefektívnejšie, hospodárne, a časovo realistické. Žiadateľ pri príprave tohto projektového zámeru dbal na dosiahnutie čo najlepších výstupov a výsledkov projektu, ako aj elimináciu rizík spojených s implementáciou projektu.

### Identifikácia s Programom Slovensko 2021 – 2027:

<b>Priorita</b>	5P1 Moderné regióny
<b>Špecifický cieľ</b>	RSO 5.1 Podpora integrovaného a inkluzívneho sociálneho, hospodárskeho a environmentálneho rozvoja, kultúry, prírodného dedičstva, udržateľného cestovného ruchu a bezpečnosti v mestských oblastiach
<b>Fond</b>	EFRR
<b>Kategória regiónu</b>	MRR
<b>Opatrenie</b>	5.1.6 Európske hlavné mesto kultúry 2026

*Tento projektový zámer svojimi aktivitami, výsledkami a výstupmi je v súlade s prioritou SP1 Moderné regióny a špecifickým cieľom RSO 5.1 podpora integrovaného a inkluzívneho sociálneho, hospodárskeho a environmentálneho rozvoja, kultúry, prírodného dedičstva, udržateľného cestovného ruchu a bezpečnosti v mestských oblastiach. Projekt je realizovaný v rámci opatrenia 5.1.6 Európske hlavné mesto kultúry. Sekundárne bude ovplyvňovať špecifický cieľ RSO 4.2 – Zlepšenia rovného prístupu k inkluzívnym a kvalitným službám v oblasti vzdelávania, odbornej prípravy a celoživotného vzdelávania rozvíjaním dostupnej infraštruktúry, vrátane posilňovania odolnosti pre dištančné a online vzdelávanie a odbornú prípravu. Táto investícia je v súlade s týmto opatrením zameraná na transformáciu verejných priestorov prístupných verejnosti na pestovanie zvedavosti, ktoré sú súčasťou programov EHMK 2026 obsiahnutého v Bid booku mesta Trenčín, pričom má relevanciu k nasledujúcim výstupom a výsledkom Programu Slovensko 2021-2027. Výstupy tohto PZ RCO77 Počet podporovaných kultúrnych a turistických lokalít. Výsledky PZ RCR77 Návštevníci podporovaných kultúrnych a turistických lokalít – návštevníci/rok.*

### Súlad s legislatívou SR, so sektorovou národnou stratégiou a územnou stratégiou (ak relevantné)

*Tento projektový zámer je taktiež v súlade s dlhodobou stratégiou mesta Trenčín. Projektový zámer je identifikovaný v PHRSR mesta Trenčín na roky 2023 – 2029 s výhľadom do roku 2050 pod Opatrením 4.1.2 Obnova kultúrnych budov. Tento projekt je zároveň uvedený aj v Bidbooku EHMK 2026. Je súčasťou pripravovaných aktivít v rámci programov Európskeho hlavného mesta kultúry 2026. Na synagógu v Trenčíne sa vzťahujú ochranné opatrenia zákona č. 49/2002 Z. z. z 19. decembra 2001 o ochrane pamiatkového fondu.*

Synagóga sa nachádza v mestskej pamiatkovej rezervácii Trenčín. Zásady ochrany pamiatkového územia vypracúva podľa § 29 ods. 2 zákona každý krajský pamiatkový úrad. Podľa tohto dokumentu sa vykonáva najpodstatnejšia ochrana pamiatkového územia, vrátane podľa § 29 ods. pamiatok v geografickom priestore, ich dobrý technický, prevádzkový a estetický stav, ako aj správny spôsob využívania pamiatok. Synagóga v Trenčíne je súčasťou Cesty slovenského židovského dedičstva, ktorá je začlenená do siete Európskych ciest židovského dedičstva (pod správou Európskej asociácie pre zachovanie a podporu židovskej kultúry a dedičstva). Z tohto dôvodu je synagóga chránená Rámcovým dohovorom o hodnote kultúrneho dedičstva pre spoločnosť, ktorý prijala Rada Európy v októbri 2005, známym ako Farský dohovor. Realizáciu projektu samozrejme upravujú aj iné právne predpisy, najmä stavebný zákon (č. 50/1976 Zb.) a zákon o verejnom obstarávaní (č. 343/2015 Z. z.). Z pohľadu národných stratégií je projekt v súlade so Stratégiou ochrany pamiatkového fondu na roky 2017 – 2022 vydaná Pamiatkovým úradom SR a taktiež Stratégiou kultúry a kreatívneho priemyslu Slovenskej republiky 2030 vydanou Ministerstvom Kultúry SR.

<b>Identifikácia s IÚS alebo IÚS UMR:</b>	Trenčín
<b>Dátum schválenia IÚS radou partnerstva alebo IÚS UMR kooperačnou radou UMR</b>	13.12.2022
<b>Odkaz na zverejnený dokument na stránke VÚC alebo jadrového mesta</b>	<a href="https://trencin.sk/samosprava/udrzatelny-mestsky-rozvoj/programove-obdobie-2021-2027/">https://trencin.sk/samosprava/udrzatelny-mestsky-rozvoj/programove-obdobie-2021-2027/</a> ( <a href="https://trencin.sk/wp-content/uploads/2022/12/IUS-MFO-Trencin-verzia-3_november_2022_final_doplnena-1.pdf">https://trencin.sk/wp-content/uploads/2022/12/IUS-MFO-Trencin-verzia-3_november_2022_final_doplnena-1.pdf</a> )
<b>Príslušný cieľ IÚS alebo IÚS UMR (prípadne PHRSR, ak totožné)</b>	ŠC4 IÚS MFO Trenčín
<b>Príslušná priorita IÚS alebo IÚS UMR (prípadne PHRSR, ak totožné)</b>	P4: Moderná životaschopná aglomerácia Trenčín SiTy

## 5. Popis projektového zámeru

<b>Popis východiskovej situácie</b>
<p>Synagógu začali stavať na mieste staršej drevenej kaplnky (z roku 1781) v rokoch 1912 – 1913 podľa projektu známeho berlínskeho architekta Dr. Richarda Scheibnera, ktorý sa narodil v Trenčíne.</p> <p>Hlavné cieľové skupiny projektu:</p> <p>VEREJNOSŤ - domáce obyvateľstvo a turistickí návštevníci</p> <p>UMELCI = participujúci umelci ako súčasť novo vzniknutého kultúrneho centra Synagóga Trenčín.</p> <p>ŽIDOVSKÁ KOMUNITA - členovia existujúcej židovskej náboženskej obce a potomkovia trenčianskych židov ktorí prežili Holokaust,</p>

*Priestor Starej synagógy sa stane miestom bohatého kultúrneho a spoločenského života. Nebude to miesto len pre návštevníkov židovského vierovyznania, ale aj miesto stretávania sa pri príležitosti viacerých typov kultúrnych podujatí. V spolupráci s miestnymi aktérmi budeme organizovať koncerty, prednášky, výstavy a iné podujatia, ktoré prilákajú do vynovených priestorov miestnych obyvateľov a návštevníkov.*

#### **Navrhované ciele IÚI**

<b>Cieľ 1</b>	Rekonštrukčné a reštaurátorské práce
<b>Cieľ 2</b>	Nové technické vybavenie a inventár kultúrneho centra
<b>Cieľ 3</b>	

<b>Aktivita projektu</b>		<b>Zodpovednosť za aktivitu (žiadateľ/partner)</b>
<b>Aktivita 1</b>	Rekonštrukčné a reštaurátorské práce, drevené obloženie galérie	žiadateľ
<b>Aktivita 2</b>	Nákup nového technického vybavenia a inventáru kultúrneho centra	žiadateľ
<b>Aktivita 3</b>	Riadenie projektu (podporná aktivita)	žiadateľ

#### **Stav pripravenosti projektového zámeru IÚI ak relevantné (t.j. investičný projekt)**

6/6 - ukončené verejné obstarávanie na zhotoviteľa

#### **Plánovaný spôsob realizácie projektu IÚI v súlade s kritériami prijateľnosti projektu IÚI**

*V rámci projektových aktivít bude zrekonštruovaná strecha synagógy, ktorá je aktuálne v nevyhovujúcom stave a predstavuje ohrozenie pre efektívne fungovanie kultúrneho centra. Taktiež budú vymenené okná a dvere. V rámci aktivity číslo jedna budú vykonané reštaurátorské práce na vybraných plochách interiéru synagógy odborným tímom reštaurátorov s dlhoročnou praxou a drevené obloženie ženských galérií a zabudované prvky mobiliáru. V rámci aktivity číslo 2 bude zakúpený inventár, mobiliár, technické vybavenie, a ostatné prvky kultúrneho centra. Doba realizácie projektu: 12 mesiacov.*

*Žiadateľ má dostatočné administratívne a technické kapacity ako aj finančné zdroje na spolufinancovanie a implementáciu projektu. Projektový tím je stabilný a má bohaté skúsenosti v oblasti implementácie obdobných projektov. Na správny a hospodárny priebeh stavebných a reštaurátorských prác bude dohliadať skúsený stavebný dozor v spolupráci s finančným manažérom projektu. Finančný manažment a účtovníctvo bude mať na starosti skúsený finančný manažér s dlhodobou praxou s implementáciou projektov financovaných pomocou grantových finančných mechanizmov (EU, EHP, NF, atď.). Do správneho finančného riadenia bude zapojená aj skúsená účtovníčka/účtovník, ktorá bude dohliadať na správne zúčtovanie a archiváciu dokladov a evidenciu majetku.*

#### **Prínos IÚI pre územie**

*V rámci novovzniknutého Kultúrneho centra budú vytvorené priestory potrebné na organizovanie rôznych multižánrových kultúrnych aktivít ako sú filmové projekcie, diskusie, koncerty, vzdelávacie podujatia, a*

pod. Priestory si bude možné prenajať na rôzne kultúrno-spoločenské podujatia, prezentácie resp. kurzy. Synagoga sa otvorí širokej verejnosti a samozrejme turistom.

Pevne veríme, že táto obnovená výnimočná kultúrna pamiatka bude novým, unikátnym a atraktívnym bodom záujmu a priláka do mesta Trenčín vyšší počet návštevníkov a turistov, a tým napomôže k rozvoju kultúry a turizmu v meste a regióne. Tento unikátny a výnimočný verejný priestor sa stane Oázou zvedavosti v rámci programu EHMK 2026 a spolu s ďalšími naväzujúcimi realizovanými verejnými a kultúrnymi priestormi bude prispievať k zvyšovaniu kultúrno-kreatívneho potenciálu mesta aj regiónu. Synagoga patrí medzi päť najvýznamnejších nehnuteľností mesta Trenčín. Je obvykle prvou zastávkou turistov, ktorí mesto navštívia a obľúbeným miestom návštev a stretávania obyvateľov mesta. Byť kultúrno-spoločenským centrom ju predurčuje aj poloha v strede mesta. Rok 2026 bude priestorom na implementáciu programu „Pestovanie zvedavosti“ realizovaného v rámci vlajkového projektu Európskej komisie v oblasti kultúry – Európske hlavné mesto kultúry 2026 zameraného na tri programové vlákna:

1. Spoločná pôda zaoberajúce sa prírodným a historickým dedičstvom
2. HRACIE POLE zamerané na diverzifikáciu kultúrnej ponuky a vytváranie príležitostí pre kreatívny priemysel
3. NOVÁ ZEM, ktorá spája komunity, hľadá do budúcnosti a do popredia stavia spoločenské témy. Od roku 2026 sa bude pravidelne konať v synagóge Bienále súčasného židovského umenia. Vďaka tvorbe koncepcie tohto projektu sa trenčianska synagoga zapojila do Európskych ciest židovského kultúrneho dedičstva.

#### Udržateľnosť aktivít IÚI po skončení realizácie projektu

## 6. Plánované obdobie realizácie hlavných a podporných aktivít projektu IÚI

Rekonštrukčné a reštaurátorské práce, drevené obloženie galérie	
Začiatok realizácie	08/2024
Koniec realizácie	10/2025

Nákup nového technického vybavenia a inventáru kultúrneho centra	
Začiatok realizácie	08/2024
Koniec realizácie	10/2025



Riadenie projektu (podporná aktivita)	
Začiatok realizácie	08/2024
Koniec realizácie	10/2025

## 7. Plánovaná hodnota merateľných ukazovateľov

Kód a názov merateľného ukazovateľa projektu	Typ merateľného ukazovateľa projektu	Aktivita projektu IÚI	Merná jednotka	Počiatočná hodnota	Cieľová hodnota
<i>PO083 - Vytvorený alebo obnovený otvorený priestor v mestských oblastiach</i>	výstup	A1 - A2	m <sup>2</sup>	0	692
<i>PO159 - Počet realizovaných aktivít (technický merateľný ukazovateľ projektu)</i>	výstup	A1 – A2	počet	0	3
<i>PR054 - Návštevníci podporovaných kultúrnych a turistických lokalít</i>	výsledok	A1 - A2	návštevníci /rok	0	1 800

## 8. Indikatívny rozpočet IÚI

	P.č.	Názov skupiny výdavkov	Aktivita projektu IÚI	Celková suma (EUR)	Komentár (stručný popis položky)
<b>Rozpočet žiadateľa (celkové oprávnené výdavky)</b>	1	021 - Stavby	A1	897 677,00 Eur	kapitálové výdavky na stavebné a reštaurátorské práce a drevené obloženie galérie v rámci obnovy Synagógy

	2	022 - Samostatné hnutelné veci a súbory hnutelných vecí	A2	15 200,00 Eur	Obstaranie technického vybavenia a prvkov inventáru
	3	021 - Stavby	A1	12 880,00 Eur	služby dozora počas realizácie stavebných a reštaurátorských prác
	4	907 - Paušálna sadzba na nepriame výdavky	A3	24 220,00 Eur	Výdavky na externé riadenie a administratívu projektu
	<b>Celkom za žiadateľa</b>				<b>949 977,00 Eur</b>
Rozpočet partnera (celkové oprávnené výdavky)	1	Vyberte položku.			
	<b>Celkom za partnera</b>				<b>0,00 Eur</b>
<b>Rozpočet celkom</b>				<b>949 977,00 Eur</b>	

## 9. Komplementárne a synergické projektové zámery

P. č.	Názov komplementárneho alebo synergického PZ	Stav PZ (v zásobníku/pripravovaný/v realizácii/ukončený) ak relevantné
1	Obnova, rekonštrukcia a revitalizácia Synagógy v Trenčíne - I. etapa	<i>ukončený</i>
2	Obnova, rekonštrukcia a revitalizácia Synagógy v Trenčíne - III. etapa	<i>pripravovaný</i>
n		<i>Vyberte položku.</i>

## 10. Iné informácie (ak relevantné)

*Stav pred realizáciou:*





*Stav po realizácii:*

## / ČITÁREŇ S KNIŽNICOU

Priestor nad svätostánkom slúži ako čítareň. Vstupuje sa doň z jedného z točících schodisk objektu cez prítmavenú miestnosť, projekcie a mikropriestor s knižnicou. Scenograficky komponovaná trasa sa otvára do netradičného, obškuru priestoru absidy s výhľadom na hlavnú sélu. Podlaha a jej stupne obloženie drevom. Priestor slúži na pohodlné sedenie, je doplnený sedákmi a vankúšmi.

Existujúce zábradlie absidy je obloženie drevom a ukončené prezentačnou policou na knihy a informačné materiály. Do spojovacieho mikropriestoru je umiestnená voľne otvorená knižnica.

parkety a obklad z dreva / sivý matný tvrdý olej / faciová podkonštrukcia  
knižnica z bielosky / sivý matný tvrdý olej  
sedáky a vankúše z filcu vyplnené čolaním / štruktúrovaná sivá



## 11. Čestné vyhlásenie

Ja, dolupodpísaný žiadateľ (štatutárny orgán žiadateľa alebo ním splnomocnená osoba) čestne vyhlasujem, že:

všetky informácie obsiahnuté v PZ a všetkých jeho prílohách sú úplné, pravdivé a správne;

dodržím pri implementácii projektu horizontálne princípy zamerané na odstraňovanie nerovností a presadzovanie rovnosti žien a mužov, ako aj na boj proti diskriminácii na základe pohlavia, rasy alebo etnického pôvodu, náboženstva alebo viery, zdravotného postihnutia, veku alebo sexuálnej orientácie a zabezpečím prístupnosť v súlade s Dohovorom OSN o právach osôb so zdravotným postihnutím;

disponujem dostatočnými administratívnymi, odbornými a prevádzkovými kapacitami na riadenie a realizáciu projektu;

zabezpečím finančné prostriedky na spolufinancovanie PZ tak, aby nebola ohrozená jeho implementácia;

na oprávnené výdavky uvedené v PZ nežiadam o inú pomoc, resp. požadovanie inej pomoci je v súlade s pravidlami kumulácie ustanovenými v príslušných právnych predpisov poskytovania štátnej pomoci a na tieto výdavky v minulosti nebol poskytnutý príspevok z verejných prostriedkov ani z Recyklačného fondu;

som si vedomý skutočnosti, že na nenávratný finančný príspevok nie je právny nárok;

som si vedomý zodpovednosti za predloženie úplných a správnych údajov, pričom beriem na vedomie, že preukázanie opaku je spojené s rizikom možných následkov v rámci konania o ŽoNFP a/alebo implementácie PZ (napr. možnosť mimoriadneho ukončenia zmluvného vzťahu, vznik neoprávnených výdavkov);

Zaväzujem sa bezodkladne písomne informovať poskytovateľa o všetkých zmenách, ktoré sa týkajú uvedených údajov a skutočností. Súhlasím so správou, spracovaním a uchovávaním všetkých uvedených osobných údajov.

Meno a priezvisko, titul štatutára alebo ním splnomocnenej osoby	PhDr. Oľga Hodálová
Dátum podpisu	
Miesto podpisu	
Podpis	

# PROJEKTOVÝ ZÁMER

## INTEGROVANEJ ÚZEMNEJ INVESTÍCIE

*Obnova budovy meštianskeho domu  
v pamiatkovej zóne v Trenčíne*

### 1. Identifikácia žiadateľa

<b>Názov žiadateľa</b>	CPR Trenčín	<b>IČO</b>	42378541
------------------------	-------------	------------	----------

#### Kontaktné údaje:

<b>Sídlo žiadateľa</b>	Farská 52/12, Trenčín
<b>Právna forma žiadateľa</b>	občianske združenie
<b>Štatutárny orgán žiadateľa</b>	Mgr. Gabriel Chromiak
<b>Kontaktná osoba</b>	Ing. Silvia Kotrhová
<b>Email</b>	rekonstrukcia@cprtrencin.sk
<b>Telefónne číslo</b>	0903440132; 0908228437

### 2. Identifikácia partnera

#### Partner 1

<b>Názov partnera</b>	N/A	<b>IČO</b>	
-----------------------	-----	------------	--

**Kontaktné údaje:**

<b>Sídlo partnera</b>	
<b>Právna forma partnera</b>	Vyberte položku.
<b>Štatutárny orgán partnera</b>	<i>Uvedie sa meno a priezvisko štatutárneho zástupcu.</i>
<b>Kontaktná osoba</b>	<i>Uvedie sa meno, priezvisko, e-mailová adresa a telefónne číslo osoby, s ktorou poskytovateľ bude komunikovať v procese posudzovania PZ.</i>
<b>Email</b>	
<b>Telefónne číslo</b>	

**Partner N**

<b>Názov partnera</b>		<b>IČO</b>	
-----------------------	--	------------	--

**Kontaktné údaje:**

<b>Sídlo partnera</b>	
<b>Právna forma partnera</b>	Vyberte položku.
<b>Štatutárny orgán partnera</b>	
<b>Kontaktná osoba</b>	
<b>Email</b>	
<b>Telefónne číslo</b>	

### 3. Miesto realizácie projektového zámeru

<b>Vyšší územný celok</b>	Trenčiansky samosprávny kraj
---------------------------	------------------------------

**Miesto realizácie 1**

<b>Okres</b>	Trenčín
<b>Obec</b>	Trenčín
<b>Ulica (ak relevantné)</b>	Farská



Súpisné a orientačné číslo (ak relevantné)	12/52
PSČ	91101
Príslušné územie UMR (ak relevantné)	Mestská funkčná oblasť Trenčín
Príslušné územie SPR (ak relevantné)	

#### Miesto realizácie N

Okres	
Obec	
Ulica (ak relevantné)	
Súpisné a orientačné číslo (ak relevantné)	
PSČ	
Príslušné územie UMR (ak relevantné)	Vyberte položku.
Príslušné územie SPR (ak relevantné)	

## 4. Základná identifikácia projektového zámeru

Názov PZ	Obnova budovy meštianskeho domu v pamiatkovej zóne v Trenčíne.
----------	--

### Integrácia projektov v rámci IÚI

*Žiadateľ popíše spôsob integrácie navrhovaných opatrení v IÚI, a to z vecného, časového, organizačného aj finančného hľadiska.*

Projekt napĺňa ciele Integrovaného investičného balíčka IÚI P4 – 4.1. Trenčiansky kultúrno-kreatívny priestor Bauhaus - OÁZY PESTOVANIA ZVEDAVOSTI nielen pre EHMK 2026, v rámci ktorého sa plánujú dobudovať kultúrne hotspoty (ktorých súčasťou je aj komunitné centrum na Farskej ulici). Po rekonštrukcii kultúrnej pamiatky – meštianskeho domu budú vytvorené priestory na realizáciu komunitných aktivít kultúrneho, vzdelávacieho a sociálneho charakteru, ktoré budú tvoriť synergický efekt s inými kultúrnymi a spoločenskými aktivitami na území EHMK, budú môcť byť realizované kultúrne aktivity v spolupráci s inými kultúrnymi zariadeniami ako knižnica, galéria, múzeá, ale aj výchovno-vzdelávacie aktivity a voľnočasové aktivity pre deti a mládež, vzdelávacie kurzy a workshopy pre dospelých v rôznych oblastiach.

<b>Identifikácia s Programom Slovensko 2021 – 2027:</b>	
<b>Priorita</b>	5P1 Moderné regióny
<b>Špecifický cieľ</b>	RSO 5.1 Podpora integrovaného a inkluzívneho sociálneho, hospodárskeho a environmentálneho rozvoja, kultúry, prírodného dedičstva, udržateľného cestovného ruchu a bezpečnosti v mestských oblastiach
<b>Fond</b>	EFRR
<b>Kategória regiónu</b>	MRR
<b>Opatrenie</b>	5.1.6 Európske hlavné mesto kultúry 2026
<p><i>Žiadateľ popíše súlad s opatrením Programu Slovensko 2021 – 2027</i></p> <p>Cieľom Opatrenia 5.1.6 je, aby obyvatelia a turisti vo väčšej miere využívali kultúrne a voľnočasové aktivity. V rámci predkladaného projektu sa plánuje zrekonštruovať meštiansky dom, ktorý je súčasťou pamiatkovej zóny - budova na Farskej ul. 12 v Trenčíne, ktorá je využívaná ako Centrum pre rodinu a je aj bude využívaná miestnou komunitou, ale aj širokou verejnosťou a turistami na kultúrno-spoločenské aktivity.</p>	
<b>Súlad s legislatívou SR, so sektorovou národnou stratégiou a územnou stratégiou (ak relevantné)</b>	
<p><i>Popíšte súlad s relevantnou legislatívou SR a/alebo sektorovou národnou stratégiou a/alebo územnou stratégiou ), resp. stratégiami a dokumentmi pre plnenie základných podmienok, ktoré sa vzťahujú na danú oblasť podpory</i></p> <p>Popíšte súlad s relevantnou legislatívou SR a/alebo sektorovou národnou stratégiou a/alebo územnou stratégiou ), resp. stratégiami a dokumentmi pre plnenie základných podmienok, ktoré sa vzťahujú na danú oblasť podpory. Súlad s IUS MFO TN: Priorita 4: Moderná životaschopná aglomerácia Trenčín SiTy Príspevok k plneniu Aktualizácie PRM Trenčín 2023-2029  Špecifický cieľ 4 – Moderné životaschopné mesto  Priorita 4.1 – Kľúčová infraštruktúra pre EHMK 2026  Priorita 4.2 – Sociálne inovácie a experimenty</p>	
<b>Identifikácia s IÚS alebo IÚS UMR:</b>	Integrovaná územná stratégia Mestskej funkčnej oblasti TRENČÍN do roku 2029
<b>Dátum schválenia IÚS radou partnerstva alebo IÚS UMR kooperačnou radou UMR</b>	13.12.2022
<b>Odkaz na zverejnený dokument na stránke VÚC alebo jadrového mesta</b>	<a href="https://trencin.sk/samosprava/udrzatelny-mestske-rozvoj/programove-obdobie-2021-2027/">https://trencin.sk/samosprava/udrzatelny-mestske-rozvoj/programove-obdobie-2021-2027/</a> ( <a href="https://trencin.sk/wp-content/uploads/2022/12/IUS-MFO-Trencin-verzia-3_november_2022_final_doplнена-1.pdf">https://trencin.sk/wp-content/uploads/2022/12/IUS-MFO-Trencin-verzia-3_november_2022_final_doplнена-1.pdf</a> )

<b>Príslušný cieľ IÚS alebo IÚS UMR (prípadne PHRSR, ak totožné)</b>	ŠC4 IÚS MFO Trenčín
<b>Príslušná priorita IÚS alebo IÚS UMR (prípadne PHRSR, ak totožné)</b>	P4: Moderná životaschopná aglomerácia Trenčín SiTy

## 5. Popis projektového zámeru

Popis východiskovej situácie

Žiadateľ popíše východiskovú situáciu a zdôvodní potrebu realizácie projektu. V tejto časti sa žiadateľ zameriava najmä na:

- stručné informácie o svojej doterajšej činnosti v danej oblasti; (max. názvy 2 projektov)
- východiskovú situáciu a zdôvodnenie realizácie projektu v dotknutom území;
- identifikáciu potrieb (problémov) cieľových skupín, v prospech ktorých je projekt realizovaný;

Centrum pre rodinu vyvíja aktivity v kultúrnej, vzdelávacej a sociálnej oblasti, slúži aj ako priestor na stretávanie komunity, organizuje rôzne kultúrne akcie, ako koncerty, literárne a divadelné večery, diskusie, premietanie filmov atď., organizuje vzdelávacie programy pre dospelých, ale aj deti a mládež, organizuje detské tábory, podporuje ľudí nachádzajúcich sa v ťažkej životnej situácii, poskytuje psychologické, právne, sociálne poradenstvo, prevádzkuje komunitnú klubovňu (kde nachádza priestor mnoho študentov, ktorí tu môžu v bezpečnom prostredí tráviť voľný čas po škole, hrať spoločenské hry, kalčeto, či hudobné nástroje).

Zároveň CPR spolupracuje s približne 150 dobrovoľníkmi z radov študentov, ale i aktívnych dospelých či seniorov, ktorí pomáhajú pri prevádzke komunitnej klubovne, údržbe záhrady aj pri organizácii podujatí a kurzov. V CPR nachádzajú priestor aj ľudia so zdravotným a telesným postihnutím, ktorým umožňuje ich dobrovoľnou prácou aktívne sa zapájať do chodu "klubovne" či údržby záhrady a ktorí takto nachádzajú príležitosť pre spoločenské uplatnenie.

CPR realizovalo v týchto oblastiach množstvo projektov, súčasne realizovalo aj investičné projekty obnovy budovy. V rámci rekonštrukcie budovy meštianskeho domu sa doteraz zrealizovali dva významnejšie projekty v rámci dotačnej schémy Ministerstva kultúry SR program Obnovme si svoj dom s názvom Obnova domu meštianskeho na Farskej ulici č. 12 v Trenčíne, v rámci ktorého bola vypracovaná projektová dokumentácia, a taktiež bol realizovaný projekt Renovácia meštianskeho domu I, v rámci ktorého sa v pivničných priestoroch a podbrání vykonalo odvlhčenie a injektážne práce. V rámci aktivít, ktoré CPR poskytuje je nemožné prevádzkovať v súčasných priestoroch komunitnú kaviareň, poradenstvo (psychologické, právne, sociálne), ale hlavne realizovať viaceré kultúrne a spoločenské aktivity zamerané na rozvoj komunity z dôvodu nízkej kapacity centra. Hlavným cieľom je teda zlepšenie podmienok komunitného rozvoja v priestoroch meštianskeho domu na Farskej 12 v Trenčíne. Vzhľadom na záujem obyvateľov aj návštevníkov Trenčína o program, služby a aktivity a na snahu rozšíriť ponuku podujatí v oblasti kultúry a ďalšej spoločenskej činnosti je potrebné rozšíriť priestory v Centre pre rodinu – meštiackom dome, ktorý je súčasťou pamiatkovo chránenej zóny a zabezpečiť aj jeho areál z pohľadu bezpečnosti a dostupnosti.

Centrum pre rodinu má dlhodobé problémy s nevyhovujúcimi priestorovými kapacitami. Reálny stav budovy je vzhľadom na jeho vek a dlhodobé chátranie nevhodný na dané využívanie. Chátrajúce nadstrešenie, nevhodné rozmiestnenie nosných častí krovu, ako aj degradácia obvodového plášťa si vyžadujú rekonštrukciu, ktorá by zatriktívnila budovu pre skupinu obyvateľov alebo turistov. Taktiež zastaralé a morálne opotrebované sociálne zariadenia a provizórna kuchynka obmedzujú spôsob využívania komunitnej kaviarne. Rozšírenie úžitkovej plochy je navrhnuté zmenou účelu využitia podkrovia v 3.np prestavbou na doteraz chýbajúcu viacúčelovú prednáškovo - komunitnú sálu s kapacitou viac ako 50 os. Rozšírenie plochy na 1. poschodí je navrhované formou prístavby klubovne s pochôdznou terasou v priamom prepojení na komunitnú záhradu centra. Projektom je navrhovaná aj čiastočná debarierizácia budovy i záhrady. A to formou zdvíhaciej plošiny na hlavnom schodisku, debarierizáciou prístupu k javisku v záhrade (rampy s plošiny) ako aj inštaláciou orientačného systému pre osoby so zrakovým postihnutím (umelé vodiace línie, varovné pásy pred schodmi, reliéfne označenie účelu miestností). Rozsah možnej debarierizácie objektu ako aj prístupu k nemu je limitovaný skutočnosťou že objekt ako aj jeho bezprostredné okolie (NKP Farské schody) sú Národnou kultúrnou pamiatkou. Navrhované debarierizačné opatrenia však aj pri rešpektovaní týchto limitov, významne zlepšia prístupnosť a otvorenosť centra návštevníkov so zníženou schopnosťou pohybu a orientácie.

Navrhované ciele IÚI	
<b>Cieľ 1</b>	Cieľom je rozšírenie ponuky kultúrno-spoločenských aktivít prostredníctvom rekonštrukcie historickej budovy CPR, v ktorej sa budú realizovať kultúrno-spoločenské aktivity v rámci EHMK 2026. Rekonštrukciou podkrovia, vnútorných priestorov a obnovou jeho záhrady bude možné pripravovať pravidelné podujatia v oblasti kultúry - koncerty, divadlá, výstavy v atraktívnejšom prostredí, s rozšírenou kapacitou.
<b>Cieľ 2</b>	Cieľom projektu je aj poskytovať v zrekonštruovanej budove (prostredníctvom prístavby klubovne a využitia podkrovných priestorov väčší priestor na budovanie komunity, kultúrno-spoločenské aktivity (ako napr. tvorivé dielne v jarom a adventnom období, Svätomartinský lampiónový sprievod, Advent v CPR, detské divadlo, Študentský deň, Deň dobrovoľníkov a i.), zapojenie všetkých obyvateľov (žiakov, študentov, dospelých, seniorov, zdravotne znevýhodnených obyvateľov) do života komunity, podpora dobrovoľníctva.
<b>Cieľ 3</b>	

Aktivita projektu		Zodpovednosť za aktivitu (žiadateľ/partner)
<b>Aktivita 1</b>	Rekonštrukcia meštianskeho domu - stavebné práce	žiadateľ
<b>Aktivita 2</b>	Interiérové vybavenie	žiadateľ
<b>Aktivita 3</b>	Obnova komunitnej záhrady meštianskeho domu	žiadateľ
<b>Aktivita 4</b>	Mzdové výdavky	žiadateľ

Stav pripravenosti projektového zámeru IÚI ak relevantné (t.j. investičný projekt)
5/6 - hotová dokumentácia pre realizáciu stavby

Plánovaný spôsob realizácie projektu IÚI v súlade s kritériami prijateľnosti projektu IÚI
<p><i>Žiadateľ popíše spôsob realizácie aktivít projektu. - popis aktivít projektu IÚI, spôsob ich realizácie, plánované technické a personálne zabezpečenie, ich uskutočniteľnosť, reálnosť a primeranosť; - dôvody pre výber partnerov (ekonomickí, sociálni, profesijní a iní);</i></p> <p>Projekt bude realizovaný prostredníctvom nasledovných aktivít:</p> <p>Aktivita 1 - Rekonštrukcia meštianskeho domu - prístavba klubovne, stavebné práce v súčasnom interiéru, zobytnenie podkrovia.</p> <p>Aktivita 2 – Interiérové vybavenie</p> <p>Aktivita 3 – Obnova komunitnej záhrady meštianskeho domu</p> <p>Aktivita 4 - Podporné aktivity</p>

Aktivita 1. Rekonštrukcia meštiackeho domu pozostáva:

add.1 z prístavby komunitnej klubovne. Prístavba klubovne na 2.np zväčší priestor pre komunitnú činnosť, stretávanie mladých ľudí, dospelých, seniorov, zdravotne znevýhodnených ľudí a rôznych členov komunity, kde budú mať možnosť zahrať si spoločenské hry, zahrať na hudobných nástrojoch či iné formy trávenia voľného času.

add.2 rekonštrukcie vnútorných priestorov, ktoré sa v súčasnosti využívajú na činnosti Centra pre rodinu. Rekonštrukciou vnútorných priestorov sa dosiahnu lepšie podmienky pre činnosť CPR, obnoví sa zastaralé sociálne zázemie a kuchynka, ktorá slúži pre prípravu nápojov v komunitnej klubovni. Taktiež tu vznikne uzavretá miestnosť pre konzultácie s odborníkmi psychológ, soc.pracovník, právnik atd. Rekonštrukcia interiéru zahŕňa nasledovné časti: stavebné úpravy v pôvodných častiach, umelé osvetlenie a vnútorné silnoprúdové rozvody, zdravotnícka inštalácia, vykurovanie, plynoinštalácia,obnova fasády, výmena výplní otvorov. Súčasťou aktivity je aj zlepšenie nakladania so zrážkou vodou - jej akumulácia a spätné využívanie pre závlahy záhrady.

add.3 Rekonštrukcie podkrovia. Rekonštrukciou podkrovia (obnova strešného pláštia a úprava tvaru krovu, stavebné úpravy v podkroví) sa získajú priestory na kultúrno-spoločenské aktivity, ako napr. besedy, prednášky, workshopy, vzdelávacie kurzy. Vznikne tak priestor pre viac ako 50 osôb, čo umožní prípravu podujatí, ktoré v súčasnosti prebiehajú v externých priestoroch.

Aktivita 2. – Interiérové vybavenie – novovytvorené priestory bude potrebné dovybaviť

nasledovným zariadením: V prístavbe klubovne budú potrebné kaviarenské stoly a stoličky do interiéru aj exteriéru, knižnica pre cca 300 ks kníh, pohovka. Novovzniknutú podkrovnú prednáškovú miestnosť je potrebné doplniť 62 ks stoličiek, 15 ks príručné stolíky, 12 taburetky, stôl pre prednášajúcich, police a regále na knihy a materiály k workshopom a prednáškam. Rekonštruované vnútorné priestory budú vyžadovať nové vybavenie kuchyne, vrátane spotrebičov a barového pultu, zariadenie konzultačnej miestnosti 4ks kreslá, písací stôl, príručné stolíky. Prístavba kaviarne bude zariadená 10 ks stolov a 36 ks stoličiek. Vstupné priestory budú vybavené policami a vešiakmi na mieru.

Aktivita 3. - Obnova komunitnej záhrady meštianskeho domu – pozostáva z obnovy a úpravy záhrady, vonkajších priestorov - spevnených aj nespevnených plôch pre účel ich aktívneho využitia na komunitné a kultúrne aktivity. Súčasťou budú aj sadovnícke úpravy - výsadby drevín a trvalkových záhonov, s dôrazom na vodozadržnosť a mitigačno-adaptačný efekt hľadiska opatrení na zmiernenie dopadov zmeny klímy pre kvalitu pobytu návštevníkov. Súčasťou obnovy sú zároveň aj opatrenia debarizácie - zlepšovania dostupnosti pre osoby so zníženou schopnosťou pohybu. Obnovou záhrady a vonkajších priestorov Meštiackeho domu sa dosiahne väčšia bezpečnosť a lepšia využiteľnosť záhrady pre uskutočňovanie vonkajších kultúrnych aktivít, ako sú napr. večery s literatúrou, divadelné predstavenia, koncerty, výstavy, premietania a pod.

Aktivita 4. - Podporné aktivity zahŕňajú mzdu projektových manažérov projektu. Projekt bude riadený projektovým tímom v zložení: projektový manažér (riadenie projektu – kontrola realizácie stavebných prác, súlad s harmonogramom, monitorovacie správy, publicita a pod. ), finančný manažér (finančné riadenie projektu: žiadosti o platbu, účtovanie, a pod.) a manažér pre verejné obstarávanie. Členovia projektového tímu budú zabezpečovaní interne osobami, ktoré majú skúsenosti s realizáciou projektov.

Všetky vyššie uvedené aktivity vytvoria také podmienky, ktoré nám umožnia zrealizovať aj nasledovné činnosti: výstavu fotografií vo svahu záhrady, pravidelné nedeľné hudobné vystúpenia v záhrade, večerné premietanie filmov v záhrade alebo v kaviarenských či novovzniknutých podkrovných priestoroch, prednášky a diskusie. Plánujeme rozšíriť portfólio tvorivých dielní pre detí, umožniť študentom stredných

škôl prichádzať na vyučovanie do záhrady alebo do prednáškovej miestnosti. Radi by sme vytvorili väčší priestor pre stretávanie sa komunit - študentov, seniorov, rodín, svojpomocných skupín - osamelých a rozvedených ....

### Prínos IÚI pre územie

*Žiadateľ a partneri popíšu prínosy projektu IÚI pre územie (celé územie VÚC alebo celé územie UMR alebo ucelená časť územia VÚC a UMR) a pre cieľové skupiny projektu (vo väzbe na zameranie a charakter aktivít projektu a ich dopad k napĺňaniu priorít regiónu) v nadväznosti na ciele projektu IÚI.*

Po rekonštrukcii meštianskeho domu budú vytvorené priestory s vyššou kapacitou na realizáciu komunitných aktivít kultúrneho, vzdelávacieho a sociálneho charakteru, ktoré budú tvoriť synergický efekt s inými kultúrnymi a spoločenskými aktivitami na území EHMK, budú môcť byť realizované kultúrne aktivity (divadelné a iné kultúrne predstavenia, literárne večery, výstavy a pod.) v spolupráci s inými kultúrnymi zariadeniami ako knižnica, galéria, múzeá, budú na tieto aktivity využívané novozrekonštruované priestory v podkroví, ale aj upravený vonkajší areál. Priestory budú využívané aj na ďalšie aktivity – posilnenie komunitného života cez klubovňu, výchovno-vzdelávacie aktivity a voľnočasové aktivity pre deti a mládež (spolupráca so školami), vzdelávacie kurzy a workshopy pre dospelých v rôznych oblastiach.

### Udržateľnosť aktivít IÚI po skončení realizácie projektu

*Žiadateľ a partneri popíšu udržateľnosť projektu (napr. finančnú, inštitucionálnu, personálnu) po skončení jeho realizácie.*

**Finančná udržateľnosť:** Budovu na Farskej ulici 12 v Trenčíne spravuje občianske združenie Centrum pre rodinu už 8 rokov, a je stabilnou organizáciou s vyrovnaným rozpočtom. Žiadateľ zabezpečí finančnú udržateľnosť projektu po dobu udržateľnosti. V súčasnosti sú prostriedky na činnosť a realizáciu podujatí a aktivít získavané cez podporu z verejných inštitúcií (napr. mesto Trenčín, Trenčiansky samosprávny kraj a i.), zapojením sa do verejných grantových výziev, a tiež od individuálnych darcov.

**Organizačná a personálna udržateľnosť:** Po realizácii rekonštrukcie a vybavenia bude zabezpečovaná činnosť centra zamestnancami CPR. Súčasťou základne je okrem 4 stálych zamestnancov, aj pevný počet podporovateľov, ktorí ako podporovatelia podporujú aktivity centra. Okrem stálych zamestnancov pracujeme s viac ako 150 dobrovoľníkmi, ktorí nám pomáhajú vo všetkých oblastiach našich činností. CPR má štandardne zariadenú kanceláriu s dostatočným vybavením na zabezpečenie udržateľnosti projektu.

## 6. Plánované obdobie realizácie hlavných a podporných aktivít projektu IÚI

Názov aktivity 1 Rekonštrukcia meštianskeho domu - stavebné práce	
Začiatok realizácie	07/2024
Koniec realizácie	12/2025

Názov aktivity 2 Interiérové vybavenie	
Začiatok realizácie	01/2025

Koniec realizácie	02/2026
-------------------	---------

Názov aktivity 3 Obnova komunitnej záhrady meštianskeho domu	
Začiatok realizácie	06/2024
Koniec realizácie	12/2025
Názov aktivity 4 Mzdové výdavky	
Začiatok realizácie	05/2024
Koniec realizácie	02/2026

## 7. Plánovaná hodnota merateľných ukazovateľov

Kód a názov merateľného ukazovateľa projektu	Typ merateľného ukazovateľa projektu	Aktivita a projekt u IÚI	Merná jednotka	Počiatková hodnota	Cieľová hodnota
<i>PO083 - Vytvorený alebo obnovený otvorený priestor v mestských oblastiach</i>	výstup	1,2,3	m <sup>2</sup>	1462	1561
<i>PO159 - Počet realizovaných aktivít (technický merateľný ukazovateľ projektu)</i>	výstup	1	počet	0	1
<i>PR054 - Návštevníci podporovaných kultúrnych a turistických lokalít</i>	výsledok	1,2,3	návštevníci i/rok	800	1600

## 8. Indikatívny rozpočet IÚI

P.č.	Názov skupiny výdavkov	Aktivita projektu IÚI	Celková suma (EUR)	Komentár (stručný popis položky)
------	------------------------	-----------------------	--------------------	----------------------------------



Rozpočet žiadateľa (celkové oprávnené výdavky)	1	021 - Stavby	1	558 000	Obnova strešného pláštia a úprava tvaru krovu, Stavebné úpravy v podkrovi, Obnova fasády, výmena výplní otvorov, Stavebné úpravy v pôvodných častiach, Prístavba klubovne, Umelé osvetlenie a vnútorné silnoprúdové rozvody, Zdravotechnická inštalácia, Vykurovanie, Plynoinštalácia,
	2	022 - Samostatné hnutelné veci a súbory hnutelných vecí	2	32 700	Vybavenie klubovne, zariadenie kuchyne, zariadenie prednáškovej miestnosti
	3	021 - Stavby	3	100 500	Obnova komunitnej záhrady meštianskeho domu
	4	907 - Paušálna sadzba na nepriame výdavky	4	21 900	odmena pre manažérov projektu po dobu realizácie projektu
	<b>Celkom za žiadateľa</b>			<b>713 100 Eur</b>	
	Rozpočet partnera (celkové oprávnené výdavky)	1	Vyberte položku.	N/A	
2		Vyberte položku.			
n		Vyberte položku.			
<b>Celkom za partnera</b>					
<b>Rozpočet celkom</b>				<b>713 100 Eur</b>	

## 9. Komplementárne a synergické projektové zámery

P. č.	Názov komplementárneho alebo synergického PZ	Stav PZ (v zásobníku/pripravovaný/v realizácii/ukončený) ak relevantné
1		Vyberte položku.
2		Vyberte položku.
n		Vyberte položku.

## 10. Iné informácie (ak relevantné)

Uvedte ďalšie údaje týkajúce sa projektového zámeru.

## 11. Čestné vyhlásenie

Ja, dolupodpísaný žiadateľ (štatutárny orgán žiadateľa alebo ním splnomocnená osoba) čestne vyhlasujem, že:

všetky informácie obsiahnuté v PZ a všetkých jeho prílohách sú úplné, pravdivé a správne;

dodržiám pri implementácii projektu horizontálne princípy zamerané na odstraňovanie nerovností a presadzovanie rovnosti žien a mužov, ako aj na boj proti diskriminácii na základe pohlavia, rasy alebo etnického pôvodu, náboženstva alebo viery, zdravotného postihnutia, veku alebo sexuálnej orientácie a zabezpečím prístupnosť v súlade s Dohovorom OSN o právach osôb so zdravotným postihnutím;

disponujem dostatočnými administratívnymi, odbornými a prevádzkovými kapacitami na riadenie a realizáciu projektu;

zabezpečím finančné prostriedky na spolufinancovanie PZ tak, aby nebola ohrozená jeho implementácia;

na oprávnené výdavky uvedené v PZ nežiadam o inú pomoc, resp. požadovanie inej pomoci je v súlade s pravidlami kumulácie ustanovenými v príslušných právnych predpisov poskytovania štátnej pomoci a na tieto výdavky v minulosti nebol poskytnutý príspevok z verejných prostriedkov ani z Recyklačného fondu;

som si vedomý skutočnosti, že na nenávratný finančný príspevok nie je právny nárok;

X som si vedomý zodpovednosti za predloženie úplných a správnych údajov, pričom beriem na vedomie, že preukázanie opaku je spojené s rizikom možných následkov v rámci konania o ŽoNFP a/alebo implementácie PZ (napr. možnosť mimoriadneho ukončenia zmluvného vzťahu, vznik neoprávnených výdavkov);

Zaväzujem sa bezodkladne písomne informovať poskytovateľa o všetkých zmenách, ktoré sa týkajú uvedených údajov a skutočností. Súhlasím so správou, spracovaním a uchovávaním všetkých uvedených osobných údajov.

Meno a priezvisko, titul štatutára alebo ním splnomocnenej osoby	Mgr. Gabriel Chromiak
Dátum podpisu	
Miesto podpisu	
Podpis	



# PROJEKTOVÝ ZÁMER INTEGROVANEJ ÚZEMNEJ INVESTÍCIE (IÚI<sup>1</sup>)

ID žiadosti	#ID	
----------------	-----	--

## 1 Identifikácia Žiadateľa(ŕov)

### 1.1 Žiadateľ č. 1

<b>Názov žiadateľa:</b>	#1.1.A	<b>Mesto Trenčín</b>		
Sídlo :	#1.1.B #1.1.C	Mierové nám. 1/2 911 64 Trenčín		
IČO   DIČ   IČ DPH:	#1.1.D	00312037	2021079995	len pre platiteľa DPH
Právna forma:	#1.1.E	Obec (obecný úrad), mesto (mestský úrad), mestská časť (miestny úrad)	INÉ - špecifikujte, alebo vymažte	
<b>Štatutárny orgán:</b>	#1.1.F	Mgr. Richard Rybníček, primátor		
<b>Kontaktná osoba:</b>	#1.1.G	Ing. Ivana Latkóczyová, projektový manažér		
e-mail   telefón	#1.1.H	<a href="mailto:ivana.latkoczyova@trecin.sk">ivana.latkoczyova@trecin.sk</a>	+421 902924977	

## 2 Identifikácia Partnera(rov)

### 2.1 Partner č. 1

<b>Názov partnera:</b>	#2.1.A	<b>bez partnera</b>		
Sídlo :	#2.1.B #2.1.C	ulica číslo PSC mesto		
IČO   DIČ   IČ DPH:	#2.1.D			len pre platiteľa DPH
Právna forma:	#2.1.E	Vyberte položku.		INÉ - špecifikujte, alebo vymažte
<b>Štatutárny orgán:</b>	#2.1.F	Priezvisko Meno, tituly, funkcia v organizácii		
<b>Kontaktná osoba:</b>	#2.1.G	Priezvisko Meno, tituly, funkcia v organizácii		
e-mail   telefón	#2.1.H		+421	

<sup>1</sup> integrovaná územná investícia (ďalej len „IÚI“)

### 3 Miesto realizácie projektového zámeru IÚI (PZ IÚI<sup>2</sup>)

#### 3.1 Miesto realizácie č. 1

Obec/Mesto:	#3.1.A	911 01 Trenčín Mierové nám. 46
Okres LAU 1 <sup>3</sup> :	#3.1.B	SK0229 Trenčín
Územie NUTS 3 <sup>4</sup> :	#3.1.C	SK022 Trenčiansky kraj

### 4 Základná identifikácia PZ IÚI

Názov PZ IÚI :	#4.0.0	<b>Kultúrny hotspot: Župný dom</b>
----------------	--------	------------------------------------

#### 4.1 Priradenie k programovej štruktúre Programu Slovensko 2021 – 2027

Priorita :	#4.1.A	5P1 Moderné regióny
Špecifický cieľ :	#4.1.B	RSO 5.1 Podpora integrovaného a inkluzívneho sociálneho, hospodárskeho a environmentálneho rozvoja, kultúry, prírodného dedičstva, udržateľného cestovného ruchu a bezpečnosti v mestských oblastiach
Fond :	#4.1.C	EFRR
Kategória regiónu :	#4.1.D	MRR - menej rozvinutý región
Opatrenie :	#4.1.E	5.1.6 Európske hlavné mesto kultúry 2026

#### 4.2 Komplementarita a synergie PZ IÚI

Priradenie k územiu <sup>5</sup> :	#4.0.1	UMR Trenčín		
Identifikácia IÚS <sup>6</sup> alebo IÚS UMR :	#4.0.2	Integrovaná územná stratégia Mestskej funkčnej oblasti TRENČÍN do roku 2029 „Životaschopná aglomerácia Trenčín SiTy“		
Schválenie IÚS / IÚS UMR (kým   dátum   č. uznesenia):	#4.0.3	kooperačnou radou UMR	13.12.2022	
Odkaz na zverejnenie :	#4.0.4	<a href="https://trencin.sk/wp-content/uploads/2022/12/IUS-MFO-Trencin-verzia-3_november_2022_final_doplnena-1.pdf">https://trencin.sk/wp-content/uploads/2022/12/IUS-MFO-Trencin-verzia-3_november_2022_final_doplnena-1.pdf</a> <a href="https://trencin.sk/samosprava/udrzatelny-mestsky-rozvoj/programove-obdobie-2021-2027/">https://trencin.sk/samosprava/udrzatelny-mestsky-rozvoj/programove-obdobie-2021-2027/</a>		
Priorita IÚS / IÚS UMR	#4.0.5	P4: Moderná životaschopná aglomerácia Trenčín SiTy		

<sup>2</sup> projektový zámer integrovanej územnej investície (ďalej len „PZ IÚI“)

<sup>3</sup> lokálna štatistická územná jednotka odpovedajúca pôvodnej NUTS 4 (okres)

<sup>4</sup> normalizovaná klasifikácia územných celkov na Slovensku podľa Eurostatu (ďalej len „SK-NUTS“)

<sup>5</sup> udržateľný mestský rozvoj (ďalej len „UMR“)

<sup>6</sup> integrovaná územná stratégia (ďalej len „IÚS“) myslí sa územia kraja, pokiaľ nie je uvedené IÚS UMR

:		
Cieľ IÚS / IÚS UMR : (prípadne PHRSR <sup>7</sup> , ak totožné)	#4.0.6	ŠC4 IÚS MFO Trenčín
Súlady PZ IÚI s IÚS / IÚS UMR:	#4.0.7	<p>Projektový zámer je súčasťou dlhodobo pripravovanej a realizovanej koncepcie rozvoja mesta Trenčín – Trenčín SiTy.</p> <p>Je pevne zakotvený v základnom rozvojovom strategickom dokumente mesta Trenčín - Programe hospodárskeho a sociálneho rozvoja mesta Trenčín na roky 2023 - 2029 s výhľadom do roku 2050.</p> <p>Jeho priamy odraz nachádzame v Priorite 4.1 – Kľúčová infraštruktúra pre EHMK 2026, Opatrenie 4.1.2 Obnova kultúrnych budov, Aktivita 4.1.2.3 Obnova Národnej kultúrnej pamiatky Župný dom,</p> <p>Aj z tohto dôvodu odraz nachádzame v Integrovannej územnej stratégii "Životaschopný Trenčín SiTy"</p> <p>Uvedený PZ je v súlade s platným Územným plánom mesta Trenčín v znení zmien a doplnkov č. 7. Jedná sa o nosnú / flag ship investíciu v súvislosti s PO 2021 - 2027 ako aj s titulom Trenčín Európske hlavné mesto kultúry 2026 a je zahrnutý v Bid booku spracovaný pre kandidatúru na Európske hlavné mesto kultúry 2026.</p>
Prínos PZ IÚI pre územie:	#4.0.8	<p>Kultúrny hotspot – budova prístupná verejnosti „Župný dom“ je vlajkovým projektom v rámci Európskeho hlavného mesta kultúry, ktorý pre cieľovú skupinu (obyvatelia, návštevníci mesta Trenčín) prináša premenený, multifunkčný, reprezentatívny a výstavný priestor na pestovanie zvedavosti v rámci zamerania projektu EHMK 2026.</p> <p>Program v Župnom dome sa bude tematicky zameriavať na témy umeleckej komunity, prepájania, stretávania a prezentácie umelcov s ich publikom ale aj miestom stretávania miestnych komunít.</p> <p>Priestor bude súčasťou vlákna 2: Hracie pole, ktoré zahŕňa dynamické priestory plné kultúry, spolupráce a zábavy, ktoré nás pozývajú do interdisciplinárnej komunikácie. Cieľom vlákna je vytvárať novú energiu a nové príležitosti pre kreatívny priemysel, zábavu a vzdelávanie.</p> <p>V rámci vlákna 3: Nová zem, prinesieme projekty, zamerané na skúmanie miery citlivosti a empatie a budovanie otvorenejších európskych komunít. Pomocou širokého spektra aktivít, hier, workshopov, dialógov a stretnutí bude priestor využitý na spájanie rozdielov medzi generáciami.</p> <p>V neposlednom rade bude budova so svojou kongregačnou sálou, ktorá bola miestom pracovných zasadnutí trenčianskeho župana a župných výborov, slúžiť ako reprezentatívne priestory pre otvárací ceremoniál a bude miestom pre hostí z celej Európy.</p> <p>Projektový zámer priamo naplňuje viaceré ciele EHMK.</p> <p>Vlákno 2 Blok 5 naplňuje špecifický cieľ "Rozšíriť možnosti spoluvytvárania a účasti na Trenčianskom kultúrnom živote a podujatiach Trenčín 2026, zvýšiť zvedavosť a podporiť každého tvorivý potenciál." a operačný cieľ "vytvoriť nové príležitosti pre širokú škálu občanov a zainteresovaných strán na spoluvytváranie a účasť na Trenčianskom kultúrnom živote". Projektový zámer má viesť k výsledku "viac obyvateľov sa zúčastňuje na kultúrnom živote Trenčína a na podujatiach Trenčín 2026 a rovnako si stále viac obyvateľov osvojuje kultúru ako dôležitú hodnotu, vrátane publika, ktoré sa tradične o kultúru nezaujíma" (Bid Book str. 14).</p>

<sup>7</sup> program hospodárskeho rozvoja a sociálneho rozvoja (ďalej len „PHRSR“)

	<p>Vláčno 3 Blok 5 naplňuje špecifický cieľ “ Zväčšiť rozsah, rozmanitosť a európsky rozmer kultúrnej ponuky v Trenčíne, a to aj prostredníctvom nadnárodnej spolupráce, a zároveň zvýšiť medzinárodnú prestíž mesta” a operačný cieľ “ Spojiť Trenčín s celou Európou prostredníctvom nadnárodnej spolupráce, ktorá podporuje silný európsky rozmer v programe Trenčín 2026 a kultúrnom živote mesta. Projektový zámer má viesť “ zvýšenie počtu kultúrnych a kreatívnych profesionálov v meste Trenčín a regióne, ktorí sú zapojení do medzinárodných koprodukcí, sietí a spoluprác” (BB str. 15).</p> <p>Projekt nadväzuje na existujúce investície mesta Trenčín (cyklotrasy, centrum kultúrno-kreatívneho potenciálu Hviezda, revitalizované verejné priestranstvá), ako aj iných subjektov (Vážska cyklotrasa - investor Trenčiansky samosprávny kraj). Uvedený verejný priestor sa stane Oázou zvedavosti v rámci programu EKM 2026 a spolu s ďalšími nadväzujúcimi realizovanými verejnými a kultúrnymi priestormi bude prispievať k zvyšovaniu kultúrno-kreatívneho potenciálu mesta aj regiónu. Realizácia projektu vytvára priestor pre širokú verejnosť, umelcov a podnikateľov k realizácii aktivít na tomto mieste - verejnom priestore.</p>
<p>Komplementárny projekt alebo PZ IÚI :</p>	<p>#4.0.9</p> <ol style="list-style-type: none"> <li>1. Centrum kultúrno-kreatívneho potenciálu Hviezda – ukončený</li> <li>2. Kultúrno-informačné centrum s pódium – udržateľný a odolný kultúrny priestor Trenčína - ukončený</li> <li>3. Zelené plúca mesta - Revitalizácia priestoru átria Trenčín – ukončený</li> <li>4. Zvýšenie mestskej mobility budovaním siete cyklistickej infraštruktúry v Trenčíne: Modernizácia mestských cyklotrás za účelom zvýšenia bezpečnosti – ukončený</li> <li>5. Revitalizácia Hviezdoslavovej ulice – v realizácii</li> </ol> <p>Podpora integrovaného územného rozvoja aglomerácie Trenčín prostredníctvom IÚS MFO Trenčín do roku 2029 „Životaschopná aglomerácia Trenčín SiTy“ vychádza z čl.28-30 NARIADENIA EURÓPSKEHO PARLAMENTU A RADY (EÚ) 2021/1060 z 24. júna 2021, ktorým sa stanovujú spoločné ustanovenia o Európskom fonde regionálneho rozvoja, Európskom sociálnom fonde plus, Kohéznom fonde, Fonde na spravodlivú transformáciu a Európskom námornom, rybolovnom a akvakultúrnom fonde a rozpočtové pravidlá pre uvedené fondy, ako aj pre Fond pre azyl, migráciu a integráciu, Fond pre vnútornú bezpečnosť a Nástroj finančnej podpory na riadenie hraníc a vízovú politiku.</p> <p>Zmeny klímy, znečistenie, či digitalizácia vyvoláva nutnosť zmeny paradigmy, zmenu myslenia, ktoré sa odzrkadľujú v celoeurópskych paradigmách Green Deal, New European Bauhaus.</p> <p>Agglomerácia MFO Trenčín potrebuje intenzifikáciu jadrového mesta, radikálny rez, ktorý sa sústreďí na intenzifikáciu v kompaktnej forme s kvalitnou obsluhnosťou verejnej dopravy, čím vytvorí potenciál rozvíjania sa okolitých obcí adekvátne a primerane ponúkám pracovných príležitostí a väzbám mobility medzi nimi a jadrovým mestom (udržateľný rozvoj mestskej funkčnej oblasti).</p> <p>Pre úspešnú transformáciu mestskej funkčnej oblasti v meniacich sa svetových podmienkach je nutnosťou hľadanie a realizácia SMART riešení v oblasti klimatickej krízy a environmentálneho znečistenia a použitia revolučného megatrendu – digitalizácie, ktorá bude stále viac meniť spôsob ako ľudia rozmyšľajú a konajú. Z pohľadu jadrového mesta aj pre ďalší udržateľný rozvoj priľahlých obcí v mestskej funkčnej oblasti Trenčín sa ako prelomový jav zisk titulu Európske hlavné mesto kultúry 2026 v súlade s Rozhodnutím ER a Rady č. 445/2014/EÚ, v rámci ktorého sa môže realizovať koncept nového európskeho Bauhausu v transformačnom procese</p>

	<p>OBJAVOVANIA A PESTOVANIA ZVEDAVOSTI v podmienkach Mestskej funkčnej oblasti Trenčín.</p> <p>Integrácia IÚS MFO Trenčín Životaschopná aglomerácia Trenčín SiTy sa plánuje dosiahnuť kombináciou aktivít v rámci 10 opatrení 4 špecifických cieľov politiky súdržnosti EÚ realizovaných na spojitom funkčnom území jadrového mesta Trenčín rôznymi zainteresovanými stranami a partnermi v území.</p> <p>V zmysle rozhodnutí centrálnej vlády po schválení Európskou komisiou sa v programovom období 2021-2027 na podporu integrovaného územného rozvoja - udržateľného mestského rozvoja aplikuje nástroj „integrované územné investície“. V zmysle Jednotného metodického rámca pre prípravu integrovaných územných stratégií a integrovaných územných investícií v Slovenskej republike v programovom období 2021 – 2027 boli MIRRI SR ako RO Programu Slovensko na roky 2021-2027 identifikované oprávnené typy aktivít Programu Slovensko v rozhodovacej kompetencii Kooperačnej rady UMR.</p> <p>S cieľom napomôcť realizácii akcie Európskej únie na základe Rozhodnutia EP a Rady č. 445/2014/EÚ ktorým sa ustanovuje akcia Únie s názvom Európske hlavné mestá kultúry na roky 2020 až 2033 vláda SR rozhodla do rozhodovacej kompetencie Kooperačnej rady UMR Trenčín vyčleniť aj špecifické opatrenie 5.1.6 Európske hlavné mesto kultúry 2026</p> <p>Na realizáciu opatrenia 5.1.6 Európske hlavné mesto kultúry 2026 je vyčlenená osobitná alokácia 34 300 000 EUR ( Zdroj Európsky fond regionálneho rozvoja), pričom Investície budú prioritne zamerané na transformáciu verejných priestorov a budov prístupných verejnosti na pestovanie zvedavosti, ktoré sú súčasťou programov EHMK 2026 obsiahnutého v Bid booku mesta Trenčín.</p> <p>Na tomto základe boli priority IÚS MFO Trenčín rozpracované do podoby projektových zámerov a projektových aktivít pripravených v spolupráci regionálnych a miestnych samospráv a partnerov s určením zodpovedných subjektov za ich realizáciu, ktoré sú zoskupené v 4 integrovaných územných investíciách.</p> <p>Jednou zo 4 IÚI je priorita, ktorá je v IÚS MFO Trenčín označená ako <b>P4 - Trenčiansky kultúrno-kreatívny priestor Bauhaus - OÁZY PESTOVANIA ZVEDAVOSTI nielen pre EHMK 2026</b>, ktorou bude primárne napĺňané opatrenie Programu Slovensko č. 5.1.6. a sekundárne bude ovplyvňovať opatrenia 2.7.4., 2.8.2. 1.1.1 a 1.2.2 spolu s celým špecifickým cieľom RSO4.2.</p> <p>Priorita sa zameriava na podporu participácie všetkých obyvateľov, podporu občianskych aktivít a zapojenie obyvateľstva do tvorby spoločných politík. Zároveň podnecuje experimentálne rozvíjanie ekologických rozmerov tvorby a spotreby a kultivovanie verejného priestoru a verejných inštitúcií na základe sledovaných potrieb občanov. Vytvára podmienky pre pestovanie zvedavosti, tzv. oázy zvedavosti, ich podpory a hľadanie prienikov, spillover efektov, prepájanie a podpory inovačného potenciálu s inými odvetvami a vplyvu kreatívneho priemyslu na sociálne inovácie a životné prostredie na „trenčianskych poliach zvedavosti“ prostredníctvom kultúrnych veľvyslancov susedských komunit.</p> <p>Vytvorená IÚI je zameraná na transformáciu verejných priestorov a budov prístupných verejnosti na pestovanie zvedavosti, ktoré sú súčasťou programov EHMK2026 Bid-booku mesta Trenčín PESTOVANIE ZVEDAVOSTI v zmysle Správy o výbere vydané Skupinou odborníkov v súlade s</p>
--	--



		<p>Rozhodnutím ER a Rady č. 445/2014/EÚ a reflektuje záväznosť prihlášky mesta Trenčín tzv. Bid-booku.</p> <p>Transformované verejné priestranstvá - MESTSKÉ (RE)KREÁCIE ako aj <b>budovy prístupné verejnosti - KULTÚRNE HOTSPOTY</b> tak v plnom rozsahu budú slúžiť na realizáciu programov pre zimplementovanie vlajkového projektu EK v oblasti kultúry - Európske hlavné mesto kultúry 2026, ktorý sa začal naplňovať dokončením procesu výberu kandidátskeho mesta – Európskou komisiou oficiálne zverejneného víťaza EHMK2026 na Slovensku – mesta Trenčín v Úradnom vestníku Európskej únie v sérii C dňa 14. marca 2022.</p> <p>Trenčiansky kultúrno-kreatívny priestor Bauhaus - OÁZY PESTOVANIA ZVEDAVOSTI nielen pre EHMK 2026 pozostáva zo setu individuálnych projektov obsiahnutých v Bid booku mesta Trenčín, vnímaných ako kľúčové aktivity IÚI, ktoré významne prispievajú k napĺňaniu cieľov územnej stratégie a sú identifikované v Prílohe č.1_PROJEKTOVÝ ZASOBNÍK IUS podľa vyčlenenej regionálnej alokácie.</p> <p><b>Budova prístupná verejnosti – ŽUPNÝ DOM sa rekonštrukciou premení na multifunkčný, reprezentatívny a výstavný priestor. Bude poskytovať interiérové priestory pre rôznorodé umelecké, kreatívne a komunitné aktivity pre Trenčín 2026 a environmentálne programy pre miestnych obyvateľov v lokálnom kontexte, ale aj komunity a odborníkov v medzinárodnom kontexte</b></p> <p>Projektový zámer tak priamo naplňuje strategický/špecifický cieľ “Premeniť nevyužitú miestnosť na udržateľné kreatívne hotspoty.” a operačný cieľ “zlepšiť Trenčiansku kultúrnu infraštruktúru a podporiť zelenú obnovu mesta.” (Bid Book str. 13)</p> <p>Projektový zámer nadväzuje na existujúce investície mesta Trenčín (cyklotrasy, centrum kultúrno-kreatívneho potenciálu Hviezda, revitalizované verejné priestranstvá). Uvedený verejný priestor sa stane Oázou zvedavosti v rámci programu EKM 2026 a spolu s ďalšími nadväzujúcimi realizovanými verejnými a kultúrnymi priestormi bude prispievať k zvyšovaniu kultúrno-kreatívneho potenciálu mesta aj regiónu. Realizácia projektu vytvára priestor pre širokú verejnosť, umelcov a podnikateľov k realizácii aktivít v tomto verejnom priestore.</p>
--	--	---

## 5 Popis PZ IÚI

### 5.1 Navrhované ciele PZ IÚI

<b>Cieľ PZ IÚI č. 1 :</b>	#5.1.A	Vytvorenie verejného priestoru pre stretávanie sa ľudí, organizovanie verejných kultúrnych a spoločenských podujatí aj v súvislosti s titulom Európske hlavné mesto kultúry 2026, objavovanie a pestovanie zvedavosti v súlade s programom EHMK 2026
<b>Cieľ PZ IÚI č. 2 :</b>	#5.1.B	Vybudovanie funkčných relaxačno-oddychových a kultúrno-Spoločenských priestorov, ktoré poslúžia na dosiahnutie nulovej úrovne emisií a na vybudovanie lepšieho sveta pre život od budov po ekologickjšiu dopravu využijúc aj ďalší revolučný megatrend nášho storočia – DIGITALIZÁCIU, ktorá čoraz viac mení spôsob, akým myslíme a konáme..

## 5.2 Aktivity<sup>8</sup> PZ IÚI a plánované obdobie realizácie aktivít

### Hlavná aktivita PZ IÚI č. 1:

Názov HA č. 1 a kto je riešiteľom:	#HA.1.A	1. Komplexná obnova budovy Župného domu vrátane reštaurátorských prác			žiadateľ č. 1
Obdobie realizácie HA: (dĺžka   začiatok   koniec)	#HA.1.B	10 mesiacov	01/2025	10/2025	
Špecifický cieľ P SK :	#HA.1.C	RSO 5.1			
Opatrenie P SK :	#HA.1.D	5.1.6			

### Hlavná aktivita PZ IÚI č. 2:

Názov HA č. 2 a kto je riešiteľom:	#HA.2.A	2. Obstaranie materiálovo-technického vybavenia objektu, nevyhnutne súvisiaceho s účelom využitia stavby, vrátane vybavenia informačno-komunikačnými technológiami			žiadateľ č. 1
Obdobie realizácie HA: (dĺžka   začiatok   koniec)	#HA.2.B	10 mesiacov	01/2025	10/2025	
Špecifický cieľ P SK :	#HA.2.C	RSO 5.1			
Opatrenie P SK :	#HA.2.D	5.1.6			

### Hlavná aktivita PZ IÚI č. 3:

Názov HA č. 3 a kto je riešiteľom:	#HA.3.A	3. Revitalizácia vonkajšieho priestoru átria Župného domu			žiadateľ č. 1
Obdobie realizácie HA: (dĺžka   začiatok   koniec)	#HA.3.B	10 mesiacov	01/2025	10/2025	
Špecifický cieľ P SK :	#HA.3.C	RSO 5.1			
Opatrenie P SK :	#HA.3.D	5.1.6			

### Podporné aktivity

Obdobie realizácie PA: (dĺžka   začiatok   koniec)	PA.0.0	10 mesiacov	01/2025	10/2025	
--	--------	-------------	---------	---------	--

## 5.3 Zhrnutie opisu plánovaných projektových činností PZ IÚI

Rekonštrukcia sa týka budovy bývalého Župného domu v Trenčíne, ktorý je národnou kultúrnou pamiatkou. Objekt je trojkridlový, blokového charakteru, štvorpodlažný (4. podlažie je v rozsahu krovu „A“ nad hlavnou budovou zobytnený), čiastočne podpivničený, na severozápadnej strane s polkruhovým rizalitom. Severozápadné krídlo je súčasťou uličnej fronty, severovýchodné je pristavené k stredovekej mestskej hradbe, juhovýchodné stojí pri hradnom brale. Krídla vymedzujú dvor v smere východ -západ, zaberajú celú šírku strán parcely. Vstup do objektu je zo strany Mierového námestia. Dispozične objekt reprezentuje dom prejazdového typu. Všetky podlažia majú rovnakú dispozičnú schému: severozápadné krídlo je trojtraktové, v strede s chodbou,

<sup>8</sup> hlavná aktivita (ďalej aj len „HA“)

severovýchodné a juhovýchodné sú dvojtraktové, na strane dvora s arkádovou chodbou.

Základné plošné a objemové údaje:

úžitková plocha -1 PP:111 m<sup>2</sup>

úžitková plocha 1 NP:490 m<sup>2</sup>

úžitková plocha 2 NP:539 m<sup>2</sup>

úžitková plocha 3 NP:572 m<sup>2</sup>

úžitková plocha 4 NP:263 m<sup>2</sup>

zastavaná plocha:855 m<sup>2</sup>(plocha parcely 1253/1)

obostavaný priestor:7765 m<sup>3</sup>

Župný dom sa v rámci projektu EHMK 2026 premení na multifunkčný, reprezentatívny a výstavný priestor. Bude poskytovať interiérové priestory pre rôznorodé umelecké, kreatívne a komunitné aktivity pre Trenčín 2026 a environmentálne programy pre miestnych obyvateľov v lokálnom kontexte, ale aj komunity a odborníkov v medzinárodnom kontexte. Bude poskytovať zázemie pre konanie interiérových podujatí programov v rôznych programových vláknoch - napríklad pre kreatívne laboratória, participatívne workshopy, diskusie a stretnutia kultúrnej komunity. Bude slúžiť ako multifunkčná výstavná sála, ako priestor pre vystavovanie umeleckých projektov EHMK. V neposlednom rade bude priestorom pre organizáciu reprezentatívnych podujatí v súvislosti s titulom, najmä otváracieho ceremonálu.

Celý projekt bude pozostávať z postupných etáp resp. častí, pričom budú na seba časovo nadväzovať.

Predmetom projektu budú nasledujúce aktivity:

- 1) Komplexná obnova budovy zameraná na stavebné práce do infraštruktúry kultúrnych inštitúcií
- 2) Vybavenie transformovanej budovy prístupného verejnosti – kultúrneho hotspotu nevyhnutého na realizáciu programov a budov prístupných verejnosti na realizáciu programov EHMK2026
- 3) Revitalizácia vonkajšieho priestoru átria Župného domu

**V I. časti** stavebné práce do infraštruktúry kultúrnych inštitúcií budú pozostávať najmä z:

- Rekonštrukcia krovu a strechy - Oprava a výmena častí krovu, ktoré sú poškodené. Plošná výmena strešnej krytiny na dvoch strechách z troch. Lokálne opravy strechy sú nevhodné vzhľadom k jej rozsiahlej degradácii a hrdzaveniu.
- Sanácia vlhkosti - Odstránenie vlhkosti prenikajúcej do interiéru budovy
- Sanácia prasklín muriva- Oprava prasklín interiérových stien a klenieb
- Oprava a náter fasády a obnova výplní -Oprava a náter fasády, vrátane strany Dvora, repasácia resp. výmena okien.
- Rekonštrukcia Dvora -Celoplošná rekonštrukcia spevnenej betónovej plochy dvora, ktorá je na viacerých miestach poškodená.
- Elektroinštalácia a bleskozvod - Výmena zastaranej a nevyhovujúcej svetelnej a zásuvkovej elektroinštalácie, NN rozvodov a el. výhrevných telies. Nový bleskozvod.
- Zobytnenie podkrovia - zobytnenie časti podkrovia, ktorá je v súčasnosti nevyužívaná. T. j. zateplenie, povrchová úprava stien/stropov, nové priečky, elektroinštalácia, podlaha.

Stavba je rozčlenená na jednotlivé stavebné objekty:

SO 01 OBNOVA INTERIÉROV 1.ETAPA

SO 02 PODKROVIE NAD V A J KRÍDLOM

SO 03 KOTOLŇA

SO 04 VYKUROVANIE

SO 05 ROZVOD PLYNU

SO 06 ZDRAVOTECHNIKA

SO 01 OBNOVA INTERIÉROV 1.ETAPA

Prvá časť projektu rieši predovšetkým udržiavacie práce a generálnu opravu technického vybavenia stavby slúžiacej pre potreby Trenčianskeho múzea –na výstavné, depozitárne, administratívne a štúdiijné účely. Projekt nerieši funkčné využitie a úpravy na 1.NP dvorných krídel (východná a južná časť pozemku) rozsah stavebných úprav zásahov v týchto priestoroch je limitovaný na výmenu technického zariadenia a realizáciou opatrení v znení návrhu na sanáciu vlhnutia konštrukcii Projektu sanácie vlhkosti od spoločnosti Latner s.r.o. z06/2024.

Návrh architektonického riešenia sleduje zachovanie a prezentáciu hodnôt kultúrnej pamiatky, zlepšenie technického stavu a vytvorenie podmienok pre prevádzkovanie funkcie múzea podľa súčasných funkčno-prevádzkových, ekonomických nárokov s ohľadom na zníženie vplyvu na životné prostredie v rámci životného cyklu budovy. Okrem premietnutia požiadaviek na obnovu hodnotných detailov z obsiahlych výskumov a návrhov na obnovu a reštaurovanie sanuje aj novoveké konštrukcie –výplne otvorov arkád a vstupu do suterénu a na prvé rameno hlavného schodiska –kde prichádza s Novotvarmi –súčasnými konštrukciami a návrhom nového východu na južný vyvýšený dvor pod hradnou skalou.

#### SO 02 PODKROVIE NAD V A J KRÍDLOM

Návrh architektonického riešenia sleduje zachovanie a prezentáciu hodnôt kultúrnej pamiatky, zlepšenie technického stavu so znížením energetickej náročnosti prevádzky. Rekonštrukcia krovu je navrhnutá na základe dokumentu „Statické posúdenie krovu pre výmenu krytiny z plechovej za pálenú alebo betónovú s možnosťou zobytnenia podkrovia“ vypracovanom spoločnosťou PROJEKTY A DOZORY STAVIEB s.r.o. a dokumentov Dendrologický posudok na zdravotný stav drevených prvkov v krovoch „A“, „B“, „C“ a trémového stropu na 3. NP v objekte Župného domu v meste Trenčín a Dendrologický posudok na skutkový stav sprístupnených väzných trémov v krovoch „B“, „C“ na Župnom dome v meste Trenčín vypracovaných Drevárskym kongresom.

Novými konštrukciami v rámci SO.02 je navrhnutá dvojplášťová strešná konštrukcia so strešnými oknami v približnej polohe a rozmeroch pôvodných strešných výlezov, odvodnenie strechy.

#### SO 03 KOTOLŇA

#### SO 04 VYKUROVANIE

V navrhovanom stave sa v samostatnej miestnosti na 4.NP zriadi nová plynová kotolňa ako zdroj tepla pre nové ako aj pôvodné teplovodné vykurovanie. Na novú plynovú kotolňu sa napoja aj existujúce rozvody pre existujúce radiátory na 4.NP. Kotolňa bude bez prípravy teplej vody (ohriatej pitnej vody). Vybuduje sa nový teplovodný dvojrúrkový uzavretý vykurovací systém s núteným obehom vykurovacej vody (rieši PD v časti SO-04 VYKUROVANIE). Pre vykurovanie miestností sú navrhnuté nové teplovodné oceľové panelové radiátory v dizajnovom prevedení s hladkou čelnou plochou, rozvody z nových rúr nízkouhlíkových oceľových spájaných lisovaním.

#### SO 05 ROZVOD PLYNU

V súčasnej dobe objekt je plynofikovaný, privádza plyn k jestvujúcim plynovým spotrebičom a do plynovej kotolne, umiestnenej v 4. NP.

Vzhľadom k celkovej rekonštrukcii objektu Župného domu navrhuje sa zdemontovanie všetkých plynových rozvodov, plynových spotrebičov a vybudovanie nového rozvodu plynu pre navrhovanú plynovú kotolňu v 4. NP- zahrnutá s samostatnom stavebnom objekte

#### SO 03 KOTOLŇA.

Návrh a výkon spotrebičov, plynových kotlov bol vykonaný prof. ÚK.

#### Navrhuje sa :

- zdemontovanie jestvujúcich rozvodov plynu, jestvujúcich plynových spotrebičov
- demontáž jestvujúcej meracej zostavy, demontáž pôvodného jestvujúceho plynomera BK G 25 MT DN 50
- vybudovanie novej meracej zostavy v zmysle požiadavky investora, ako aj vyjadrenia prevádzkovateľa distribučnej siete SPP-distribúcia,a.s., k žiadosti o technickú zmenu na existujúcom odbernom plynovom zariadení ev.č. 9003210624
- vybudovanie nových rozvodov plynu pre novú navrhovanú plynovú kotolňu – vid' .samostatný stavebný objekt SO 03 KOTOLŇA
- prepojenie pôvodných rozvodov plynu rozvodmi s navrhovaným rozvodom plynu v MZ

#### SO 06 ZDRAVOTECHNIKA

Objekt je napojený existujúcou prípojkou na verejný vodovod a verejnú splaškovú kanalizáciu. Dažďové vody zo strechy objektu sú odvádzané dažďovými žlabmi na fasáde objektu. Odpadové potrubie s dažďovou vodou je vyvedené do splaškovej kanalizácie.

Objekty zdravotníckých inštalácií na pozemku budú: vodomerná šachta, hlavná revízná kanalizačná šachta a dve lomové revízne šachty pre splaškovú kanalizáciu.

#### Prípojka pitnej vody

Objekt je napojený na verejný vodovod existujúcou prípojkou. Existujúca vodomerná šachta s fakturačným vodomermom bude nahradená novou, osadenou na rovnakom mieste.

Vodomerná šachta bude pozostávať z vodomernej zostavy: zasúvadlový uzáver DN50, filter DN50, redukcia DN50/40, vodomer DN40, rozšírenie DN40/50, zasúvadlový uzáver DN40, odbočka DN50/50/50, vypúšťací kohút DN15, spätný ventil DN50 a prechod oceľ / PE100. Na odbočke bude osadený zasúvadlový uzáver DN50, kontrolovateľný spätný ventil DN50, vypúšťací kohút DN15, zasúvadlový uzáver DN50 a prechod oceľ / PE100. Vodomerná šachta bude železobetónová, pojazdná, s minimálnou vnútornou svetlou výškou 1800 mm. Hĺbka uloženia šachty bude zrejmá po vybratí konkrétneho typu šachty.

#### Vnútorňý vodovod

SPV je vedená od vodomernej šachty k stúpacím potrubiam pod podkladným betónom 1.NP. Materiál potrubia HDPE PE100, spoje potrubí pomocou elektrotvaroviek. Existujúce vodovodné potrubia budú vysekané a nové budú uložené na ich miesto. Vedenie vodovodnej siete sa teda nemení.

Stúpacie a pripájacie rozvody studenej pitnej vody sú navrhnuté z nekovového materiálu Geberit Mepla – plastohliník príslušných dimenzií v zmysle EN.

Stúpacie potrubie rozvodu vody na hasenie požiarov je navrhnuté z kovového materiálu Geberit Mapress – ušľachtilá oceľ príslušných dimenzií v zmysle EN.

Spoje potrubí budú presované.

Návrh nového rozvodu vody na hasenie požiarov nie je predmetom projektovej dokumentácie. Požiadavkou investora je návrh nového rozvodu pitnej vody a kanalizácie. Existujúci rozvod vody na hasenie požiarov je nutné napojiť na nový rozvod – upresní sa v ďalšom stupni projektovej dokumentácie, alternatívne v realizačnej fáze.

Ohriata pitná voda (OPV) sa bude pripravovať lokálne, vždy v mieste odberu pomocou prietokového ohrievača. Napojenie prietokových ohrievačov sa vykoná podľa technického listu daného ohrievača.

Potrubie bude uložené v podlahe a v predstenách, zasekané v stene, prípadne voľne v priestore. Potrubie rozvodu SPV bude chránené penovou tepelnou a ochrannou izoláciou proti kondenzáciám.

Potrubie vedené v miestnosti 1.01 Prejazd bude opatrené proti pôsobeniu mrazu inštalovaním vykurovacieho vodiča.

#### Kanalizačná prípojka splašková

Objekt je napojený existujúcou prípojkou na verejnú splaškovú kanalizáciu. Objektom na kanalizačnej sieti je hlavná revízná šachta DN400, umiestnená v prejazde v riešenom objekte a lomové revízne šachty DN315, umiestnené v átriu. Kanalizačné šachty budú opatrené pojazdnými liatinovými poklopmi s betónovými roznášacími prstencami.

Zvodové potrubie, vedené pod základmi, bude vyhotovené z hrdlových PVC-U potrubí pevnostnej triedy SN4 a SN8 (v mieste prejazdu). Minimálny sklon týchto potrubí je 2%. Existujúce kanalizačné potrubia budú demontované a nové budú uložené na ich miesto. Vedenie kanalizačnej siete sa teda nemení. Drážky pre uloženie potrubí je nutné upraviť do pôvodného stavu.

#### Dažďová kanalizácia

Spôsob odvádzania dažďových vôd z objektu zostáva rovnaký, nemení sa.

Dažďové vody zo strechy objektu sú odvádzané gravitačným systémom pomocou strešných žľabov. Následne budú vedené zvodmi na fasáde objektu tak, ako sú realizované aj v súčasnosti. Vedené budú zvodovými potrubiami pod terénom pod átriom objektu do objektového rozvodu splaškovej kanalizácie (rovnako ako v súčasnosti). Nový úsek zvodového potrubia bude vyhotovený z hrdlových PVC-U potrubí pevnostnej triedy SN8.

#### Vnútorňá kanalizácia splašková

Existujúce odpadové a pripájacie potrubia budú vysekané a na ich miesta osadené nové potrubia. Nové odpadové a pripojovacie potrubia sú navrhnuté z kanalizačného systému Geberit Silent PP (hrdlivé spoje).

Odpadové vody z 1.PP budú prečerpávané pomocou automatickej prečerpávacej stanice do zvodového potrubia ústiaceho do tejto miestnosti cez obvodovú stenu suterénu.

Kanalizácia bude odvetraná nad strechu objektu pomocou vetracích hlavíc. 1m nad podlahou najnižšieho podlažia budú osadené čistiace tvarovky.

V miestach odpadových potrubí, ktoré nebudú vyvedené nad strechu alebo v prípade dlhších pripájacích potrubí budú na rozvođe osadené privzdušňovacie hlavice.

**II. časť** projektu bude riešiť celkovú rekonštrukciu a revitalizáciu interiérových priestorov 1. nadzemného a 1. podzemného podlažia.

Z technického hľadiska bude rekonštruované vykurovanie, oprava povrchov, stien, podláh, výmenu okien a dverných otvorov. Súčasťou technického a architektonického riešenia bude aj čiastočná debarierizácia 1. nadzemného podlažia (v maximálnej nožnej miere z hľadiska pamiatkovej ochrany stavby). Bude navrhnuté nové osvetlenie riešených častí objektu, tak aby spĺňalo požiadavky a normy pre daný účel využitia priestorov.

Z hľadiska funkčného využitia budú 1.NP a 1.PP využívané ako univerzálne výstavné a galerijne priestory zamerané na vizuálne umenie, interdisciplinárne výstavy obrazov, vizuálnych diel, sôch a umeleckých inštalácií, vrátane multimediálnych foriem prezentácie umenia. Univerzalitu využitia priestorov budú dopĺňať funkcie umeleckých a kultúrnych prezentácií, workshopov, umeleckých rezidencií a stretnutí kultúrnej obce. Okrem vizuálneho a multimediálneho umenia budú priestory slúžiť aj ako menšie pódia pre doplnkové hudobné podujatia, vernisáže, literárne stretnutia a podobne. Okrem hlavných výstavných priestorov je prevádzka týchto dvoch galerijných podlaží doplnená o nevyhnutné obslužné a technické priestory slúžiace na dočasné uskladnenie a manipuláciu s výstavnými umeleckými predmetmi, na 1. NP bude situovaná aj miestnosť prvého kontaktu s návštevníkmi Župného domu, v ktorej sa budú predávať vstupenky do celého objektu vrátane Trenčianskeho múzea, ktoré je situované na 2.NP. V tomto priestore budú návštevníkom k dispozícii aj propagačné a odborné materiály, publikácie, predmety, ktoré sa týkajú jednotlivých tématických výstav a rovnako aj expozícii Múzea. Tento priestor nadväzuje a funkčne komunikuje aj s átriom objektu, ktoré bude rovnako využívané ako kultúrny priestor pre výstavy a sprievodné hudobné podujatia. Doplnkovou funkciou ku kultúrnej náplni tohto podlažia bude aj galerijna minikaviareň, slúžiaca aj ako možný servisný a cateringový priestor v prípade konania podujatí a návštevy výstav.

V 1.PP je navrhovaný výstavný multimediálny priestor s možnosťou projekcie a prezentácie digitálnych foriem umenia, spolu s obslužným technickým zázemím.

V rámci rekonštrukcie tejto časti stavby budú zväčšené a debarierizované sociálne zariadenia pre návštevníkov, ktoré dispozične nadväzujú na hlavné funkčné usporiadanie 1.NP.

Projektová dokumentácia 2. etapy ďalej rieši rekonštrukciu a výmenu všetkých povrchov a dlažieb už spomínaného átria, vrátane vstupného barokového prejazdu, ktoré privádza návštevníkov do priestorov Župného domu. (Jeho dnešná podoba je výsledkom barokovej prestavby realizovanej medzi rokmi 1758 -1765, ktorá do seba zahrnula dvojpodlažný renesančný objekt v juhovýchodnej časti parcely. Župný dom sa severovýchodnou stranou opiera o hradbový múr z prelomu 14./15. storočia. Čelné severozápadné krídlo s vystupujúcim baštovitým útvaram sa čiastočne opieralo o vežu Hornej brány. V priebehu 19. storočia došlo k úpravám viacerých otvorov, dispozičným zmenám a pri dvorovej fasáde renesančného juhovýchodného krídla vznikla arkádová chodba členená oblúkmi, ktorá odstránila staršie barokové točité schodisko.)

Jedným z hlavných cieľov tejto časti projektu je okrem revitalizácie átria aj jeho debarierizácia vo vzťahu k dostupnosti k väčšej časti výstavných priestorov navrhovanej galérie.

Okrem rekonštrukcie átria a rekonštrukcie interiérových priestorov 1.NP a 1.PP rieši projektová dokumentácia tejto etapy ak kompletnú rekonštrukciu všetkých fasád historického objektu, vrátane rekonštrukcie fasády samotného átria s podlúbím. Dôjde aj k reštaurovaniu slnečných hodín, výtvarnej výzdoby. hlavnej brány a oprave uličného balkóna vrátane podlahy a zábradlí a reštaurovanie kamenných portálov K1, K2.

## 5.4 Stav pripravenosti PZ IÚI

Stav pripravenosti projektového zámeru IÚI je v štádiu dokumentácie pre stavebné povolenie.

Mesto Trenčín ako jednotka územnej samosprávy sa snaží dlhodobo pretvárať nevyužívané, alebo zanedbané budovy verejné prístupné prostredníctvom ich rekonštrukcie a modernizácie ich postupnou transformáciou na udržateľné priestory, ktoré poslúžia na dosiahnutie nulovej úrovne emisií a na vybudovanie lepšieho sveta pre

Život od budov po ekologickejšiu dopravu využívajúc aj ďalší revolučný megatrend nášho storočia – DIGITALIZÁCIU, ktorá čoraz viac mení spôsob, akým myslíme a konáme..

Župný dom je jednou z najcennejších budov v meste evidovanou v zozname Národných kultúrnych pamiatok, Vznikol v rokoch 1760 - 1764 neskorobarokovou úpravou staršieho mestského paláca Ilešháziouvcov zo 17. storočia stojaceho pri Hornej mestskej bráne. Pôvodne štvorkrídlový pôdorys bol dispozične zmenený navýšením o jedno podlažie, vstavaním prejazdovej siene, postavením schodiska s toskánskymi stĺpmi a úpravou priečelia. Zachovaná zostala časť vnútorného arkádového nádvorja. Objekt slúžil ako sídlo župných úradov po tom, čo bolo sídlo Trenčianskej župy prenesené z Trenčianskeho hradu do mesta. Vo veľkej sále na prvom poschodí sa schádzali Župné kongregácie.

Župný dom je dnes sídlom Trenčianskeho múzea, inštitúcie s viac ako 120 ročnou tradíciou. Nachádzajú sa tu depozitné i výstavné priestory a kongresová sála slúži ako priestor pre stálu expozíciu Trenčianskeho múzea so zameraním na históriu, prírodu, archeológiu, národopis a umenie Trenčína a okolia. Slúži súčasne ako polyfunkčný priestor v ktorom sa konajú koncerty, prednášky, semináre a príležitostné slávnostné podujatia spojené s kultúrnym a umeleckým životom mesta.

Župný dom sa nachádza v centre mesta na Mierovom námestí, ktoré bolo v rokoch 2018-2019 komplexne revitalizované. Centrom mesta Trenčín prechádza najvýznamnejší peší ťah, spájajúci východnú časť mesta (park, železničná stanica s PHD a MHD, Sihot') so západnou a južnou časťou, kde práve juhozápadným smerom došlo a dochádza k významnému rozširovaniu centra mesta. Dôležitým faktorom pešieho pohybu v centre je aj významný turistický ruch, nakoľko historické centrum mesta s Trenčianskym hradom priťahuje veľké množstvo návštevníkov. Riešené územie je súčasťou komplexnej ucelenej pešej zóny v centre mesta.

Budova prístupná verejnosti – Župný dom je kľúčovou infraštruktúrou pre EHMK 2026 v oblasti kultúrnych hotspotov

V Bid booku spracovanom mestom Trenčín pre kandidatúru na Európske hlavné mesto kultúry 2026 je tento kultúrny hotspot identifikovaný ako vlajkový projektov v rámci Európskeho hlavného mesta kultúry, ktorý pre cieľovú skupinu (obyvatelia, návštevníci mesta Trenčín) prináša revitalizovaný priestor na pestovanie zvedavosti v rámci zamerania projektu EHMK 2026 .

Technický stav budovy si však vyžaduje komplexnú hĺbkovú obnovu počnúc rekonštrukciou strechy a zobytnením podkrovia, obnova fasády a výplní (okná, dvere), rekonštrukcia nádvorja, modernizácia elektroinštalácie, kúrenia, sanácie prasklín muriva a vlhkosti omietok a ich obnovy, obnova podláh a vytvorenie nových expozícií.

Mesto Trenčín tak začalo v minulom období prípravné práce na komplexnej obnove, ktoré potvrdilo vyčlenením finančných prostriedkov v rozpočte mesta na postupnú obnovu.

Prebehla prípravná fáza, v rámci ktorej sú zrealizované tieto aktivity:

- rozhodnutie k zámeru obnovy schválené KPÚ
- zameranie skutkového stavu
- statický posudok
- architektonicko-historický výskum so stanoviskom pamiatkového úradu SR
- dendrologický posudok stavu krovu s rozhodnutím KPÚ
- reštaurátorský výskum interiérových klenieb, fasád a ostatných položiek určených KPÚ (aktuálne je hotová terénna časť výskumu)
- dokumentácia k sanácii vlhkosti

Na základe týchto podkladov sa pripravila zjednodušená projektová dokumentácia na ohlásenie stavebných úprav.

## 6 Očakávané merateľné ukazovatele PZ IÚI

### Hlavné aktivity PZ IÚI a očakávané merateľné ukazovatele

P.č.	Merateľné ukazovatele <sup>9</sup> adresované PZ IÚI	Hlavná aktivita PZ IÚI	Merná jednotka	Výcho- disková hodnota	Cieľová hodnota
1.	#6.0.A PPSKPO016 Celková podlahová plocha novej alebo rekonštruovanej verejnej budovy	<ol style="list-style-type: none"> <li>1. Komplexná obnova budovy Župného domu vrátane reštaurátorských prác</li> <li>2. Obstaranie materiálovo-technického vybavenia objektu, nevyhnutne súvisiaceho s účelom využitia stavby, vrátane vybavenia informačno-komunikačnými technológiami</li> <li>3. Revitalizácia vonkajšieho priestoru átria Župného domu</li> </ol>	metre štvorcové	0	1 975
2.	#6.0.B PSKPRCR77 Návštevníci podporovaných kultúrnych a turistických lokalít	<ol style="list-style-type: none"> <li>1. Komplexná obnova budovy Župného domu vrátane reštaurátorských prác</li> <li>2. Obstaranie materiálovo-technického vybavenia objektu, nevyhnutne súvisiaceho s účelom využitia stavby, vrátane vybavenia informačno-komunikačnými technológiami</li> <li>3. Revitalizácia vonkajšieho priestoru átria Župného domu</li> </ol>	návštevníci / rok	0	8 000

<sup>9</sup> merateľný ukazovateľ (ďalej aj len „MU“)



## 7 Indikatívny rozpočet PZ IÚI <sup>10</sup>

### 1 Rozpočet žiadateľa č. 1:

P.č.	Hlavná aktivita PZ IÚI	Pomenovanie predpokladaných výdavkov HA	Výdavky na HA spolu s DPH (EUR)	Komentár (popis stanovenia výdavku)
1.	#Z.1.1 1. Komplexná obnova budovy Župného domu vrátane reštaurátorských prác	021 - Stavby	2 800 000	Stavebné práce súvisiace s obnovou Župného domu (podkrovia, interier budovy, vzduchotechnika, okná a okenice, dvere a okenice, mreže, kotolňa, vykurovanie, rozvody plynu, zdravotníctvo, sanácia vlhkosti, elektroinštalácia, EPS, bleskozvod a alarm a pod)
2.	#Z.1.2 2. Obstaranie materiálovo-technického vybavenia objektu, nevyhnutne súvisiaceho s účelom využitia stavby, vrátane vybavenia informačno-komunikačnými technológiami	022 - Samostatné hnutelné veci a súbory hnutelných vecí	250 000	Interiérové vybavenie budovy, zariadenie v galerijných priestoroch, vybavenie minikaviarne, audiovizuálna a multimediálna technika a pod.
3.	#Z.1.3 3. Revitalizácia vonkajšieho priestoru átria Župného domu	021 - Stavby	500 000	Revitalizácia vonkajšieho priestoru átria Župného domu
4.	#Z.1.4 1. Komplexná obnova budovy Župného domu vrátane reštaurátorských prác 3. Revitalizácia vonkajšieho priestoru átria Župného domu	930 – Rezerva na nepredvídané výdavky	82 500	2,5% z COV projektu na dodatočné výdavky na stavebné práce

<sup>10</sup> skratka NSU v názve skupiny výdavkov: Nariadenie Európskeho parlamentu a Rady (EÚ) č. 1303/2013 zo 17. decembra 2013 (ďalej len „nariadenie o spoločných ustanoveniach“ alebo „NSU“)

## 2 Rozpočet - podporné aktivity:

P.č.		Pomenovanie predpokladaných výdavkov PA a kto si ich uplatňuje (žiadateľ/partner č. ...)	Suma na PA spolu s DPH (EUR)	Komentár (popis stanovenia výdavku)	
1.	#R.0.1	Podporné aktivity PZ IÚI	907 – Paušálna sadzba na nepriame výdavky /žiadateľ č. 1	248 500	7% z priamych výdavkov

### Celkový rozpočet PZ IÚI:

<b>PZ IÚI</b>	#7.0.0	<b>Celkové predpokladané výdavky</b> (s DPH v EUR)	3 881 000
	#7.0.1	<b>Výška spolufinancovania - zdroj EÚ</b> (s DPH v EUR)	3 104 800

## 8 Iné informácie

Irelevantné

## 9 Čestné vyhlásenie

Ja, Mgr. Richard Rybníček ako štatutárny orgán **žiadateľa č. 1** čestne vyhlasujem, že:

- všetky informácie obsiahnuté v PZ a všetkých jeho prílohách sú úplné, pravdivé a správne;
- dodržím pri implementácii projektu horizontálne princípy zamerané na odstraňovanie nerovností a presadzovanie rovnosti žien a mužov, ako aj na boj proti diskriminácii na základe pohlavia, rasy alebo etnického pôvodu, náboženstva alebo viery, zdravotného postihnutia, veku alebo sexuálnej orientácie a zabezpečím prístupnosť v súlade s Dohovorom OSN o právach osôb so zdravotným postihnutím;
- disponujem dostatočnými administratívnymi, odbornými a prevádzkovými kapacitami na riadenie a realizáciu projektu;
- zabezpečím finančné prostriedky na spolufinancovanie PZ tak, aby nebola ohrozená jeho implementácia;
- na oprávnené výdavky uvedené v PZ nežiadam o inú pomoc, resp. požadovanie inej pomoci je v súlade s pravidlami kumulácie ustanovenými v príslušných právnych predpisoch poskytovania štátnej pomoci a na tieto výdavky v minulosti nebol poskytnutý príspevok z verejných prostriedkov ani z Recyklačného fondu;
- som si vedomý skutočnosti, že na nenávratný finančný príspevok nie je právny nárok;
- som si vedomý zodpovednosti za predloženie úplných a správnych údajov, pričom beriem na vedomie, že preukázanie opaku je spojené s rizikom možných následkov v rámci konania o ŽoNFP a/alebo implementácie PZ (napr. možnosť mimoriadneho ukončenia zmluvného vzťahu, vznik neoprávnených výdavkov);

Zaväzujem sa bezodkladne písomne informovať poskytovateľa o všetkých zmenách, ktoré sa týkajú uvedených údajov a skutočností.

Súhlasím so správou, spracovaním a uchovávaním všetkých uvedených osobných údajov.

Meno a priezvisko, titul štatutára alebo ním splnomocnenej osoby	Mgr. Richard Rybníček
Dátum podpisu	9.8.2024
Miesto podpisu	Trenčín
Podpis	



## PROJEKTOVÝ ZÁMER INTEGROVANEJ ÚZEMNEJ INVESTÍCIE (IÚI<sup>1</sup>)

ID žiadosti	#ID	priradzuje gestor
-------------	-----	-------------------

### 1 Identifikácia Žiadateľa(ľov)

#### 1.1 Žiadateľ č. 1

<b>Názov žiadateľa:</b>	#1.1.A	Trenčiansky samosprávny kraj		
Sídlo :	#1.1.B #1.1.C	K dolnej stanici 7282/20A 911 01 Trenčín		
IČO   DIČ   IČ DPH:	#1.1.D	36 126 624		len pre platiteľa DPH
Právna forma:	#1.1.E	Samosprávny kraj (úrad samosprávneho kraja)		
<b>Štatutárny orgán:</b>	#1.1.F	Ing. Jaroslav Baška, predseda TSK		
<b>Kontaktná osoba:</b>	#1.1.G	Ing. Martina Lamačková, vedúca odboru regionálneho rozvoja		
e-mail   telefón	#1.1.H	martina.lamackova@tsk.sk		+421 901 918 152

### 2 Identifikácia Partnera(rov)

#### 2.1 Partner č. 1

<b>Názov partnera:</b>	#2.1.A	bez partnera		
Sídlo :	#2.1.B #2.1.C	ulica číslo PSČ mesto		
IČO   DIČ   IČ DPH:	#2.1.D			len pre platiteľa DPH
Právna forma:	#2.1.E	Vyberte položku.		INÉ - špecifikujte, alebo vymažte
<b>Štatutárny orgán:</b>	#2.1.F	Priezvisko Meno, tituly, funkcia v organizácii		
<b>Kontaktná osoba:</b>	#2.1.G	Priezvisko Meno, tituly, funkcia v organizácii		
e-mail   telefón	#2.1.H			+421

<sup>1</sup> integrovaná územná investícia (ďalej len „IÚI“)

### 3 Miesto realizácie projektového zámeru IÚI (PZ IÚI<sup>2</sup>)

#### 3.1 Miesto realizácie č. 1

Obec/Mesto:	#3.1.A	911 01 Trenčín Matúšova ulica 81 )
Okres LAU 1 <sup>3</sup> :	#3.1.B	SK0229 Trenčín
Územie NUTS 3 <sup>4</sup> :	#3.1.C	SK022 Trenčiansky kraj

### 4 Základná identifikácia PZ IÚI

Názov PZ IÚI :	#4.0.0	EHMK 2026: Rekonštrukcia amfiteátra a spevnených plôch na dolnom nádvorí Trenčianskeho hradu
----------------	--------	---

#### 4.1 Priradenie k programovej štruktúre Programu Slovensko 2021 – 2027

Priorita :	#4.1.A	5P1 Moderné regióny
Špecifický cieľ :	#4.1.B	RSO 5.1 Podpora integrovaného a inkluzívneho sociálneho, hospodárskeho a environmentálneho rozvoja, kultúry, prírodného dedičstva, udržateľného cestovného ruchu a bezpečnosti v mestských oblastiach
Fond :	#4.1.C	EFRR
Kategória regiónu :	#4.1.D	MRR - menej rozvinutý región
Opatrenie :	#4.1.E	5.1.6 Európske hlavné mesto kultúry 2026

#### 4.2 Komplementarita a synergie PZ IÚI

Priradenie k územiu <sup>5</sup> :	#4.0.1	Trenčiansky kraj		
Identifikácia IÚS <sup>6</sup> alebo IÚS UMR :	#4.0.2	Integrovaná územná stratégia Mestskej funkčnej oblasti TRENČÍN do roku 2029		
Schválenie IÚS / IÚS UMR (kým   dátum   č. uznesenia):	#4.0.3	kooperačnou radou UMR	13.12.2022	Uznesenie č. 2/2022
Odkaz na zverejnenie :	#4.0.4	<a href="https://trencin.sk/samosprava/udrzatelny-mestsky-rozvoj/programove-obdobie-2021-2027/">https://trencin.sk/samosprava/udrzatelny-mestsky-rozvoj/programove-obdobie-2021-2027/</a>		
Priorita IÚS / IÚS UMR : (prípadne PHRSR <sup>7</sup> , ak totožné)	#4.0.5	4.1. Trenčiansky kultúrno-kreatívny priestor Bauhaus - OÁZY PESTOVANIA ZVEDAVOSTI nielen pre EHMK 2026, opatrenie 4.1.2. KULTÚRNE HOTSPOTY ako kľúčová infraštruktúra pre EHMK 2026.		
Cieľ IÚS / IÚS UMR : (prípadne PHRSR, ak totožné)	#4.0.6	Špecifický cieľ 4. IÚS MFO Trenčín Priorita 4: Moderná životaschopná aglomerácia Trenčín SiTy		

<sup>2</sup> projektový zámer integrovanej územnej investície (ďalej len „PZ IÚI“)

<sup>3</sup> lokálna štatistická územná jednotka odpovedajúca pôvodnej NUTS 4 (okres)

<sup>4</sup> normalizovaná klasifikácia územných celkov na Slovensku podľa Eurostatu (ďalej len „SK-NUTS“)

<sup>5</sup> udržateľný mestský rozvoj (ďalej len „UMR“)

<sup>6</sup> integrovaná územná stratégia (ďalej len „IÚS“) myslí sa územia kraja, pokiaľ nie je uvedené IÚS UMR

<sup>7</sup> program hospodárskeho rozvoja a sociálneho rozvoja (ďalej len „PHRSR“)

<p><b>Súlrad PZ IÚI</b> s IÚS / IÚS UMR:</p>	<p>#4.0.7</p>	<p>Projektový zámer je v súlade s prioritou IÚS MFO Trenčín 4. Moderná životaschopná aglomerácia Trenčín SITY, P4 – 4.1. Trenčiansky kultúrno-kreatívny priestor Bauhaus - OÁZY PESTOVANIA ZVEDAVOSTI nielen pre EHMK 2026.</p> <p>Predkladaný PZ je projektovou aktivitou projektového zámeru s názvom 4.1.2. KULTÚRNE HOTSPOTY ako kľúčová infraštruktúra pre EHMK 2026, ktorý je definovaný v schválenej IÚS MFO Trenčín.</p>
<p><b>Prínos PZ IÚI</b> pre územie:</p>	<p>#4.0.8</p>	<p>Projekt obnovy vybraných objektov Trenčianskeho hradu, ako obnovy kultúrnych hotspotov, v prvom rade predstavuje kultúrno-kreatívny priestor pre pestovanie zvedavosti ako kľúčová infraštruktúra pre EHMK 2026. Hlavnou cieľovou skupinou sú domáci obyvatelia, návštevníci mesta Trenčín, či zahraniční turisti, v ktorých plánujeme vzbudiť zvedavosť či oživenie kultúrneho života prostredníctvom umeleckého a kultúrneho programu v priestoroch, ktoré budú zodpovedajúce požiadavkám a trendom súčasnosti.</p> <p>Tento projekt obnovy bude mať pozitívny vplyv na kultúrnu scénu územia s cieľom posilniť spojenie medzi miestnymi obyvateľmi a umením smerom do zahraničia. V neposlednom rade projekt podporí inklúziu a kultúrnu integráciu rôznych skupín obyvateľstva tým, že ponúkne priestor pre ich záujmy a aktivity. Cieľové skupiny tak získajú nové zručnosti a skúsenosti v organizovaní a participácii na kultúrnom živote v meste, čo je zároveň aj jedným z bodov Bidbooku mesta Trenčín EHMK 2026. Aby PESTOVANIE ZVEDAVOSTI malo dosah na všetkých rovnako.</p> <p>Program pestovania zvedavosti je rozdelený do troch vlákien. V nadväznosti na Bidbook, teda vlákno 1: Spoločná pôda, ktorú prostredníctvom objektov na Trenčianskom hrade chápeme ako architektonické kultúrne dedičstvo, čoho titulom je národná kultúrna pamiatka, možno v tejto oblasti pochopiť a oceniť historické dedičstvo prostredníctvom nástrojov súčasnej kultúry, aby mohli obyvatelia s dôverou napredovať a uvedomiť si, že sú súčasťou európskej histórie, súčasnosti a budúcnosti. Projekt Pod klenbami je o inovatívnom dialógu medzi miestnou archeológiou, zachovaným kultúrnym dedičstvom a súčasným umením. Projekt zohráva dôležitú úlohu pri skúmaní historických a archeologických lokalít a pri získavaní nových divákov prostredníctvom práce s digitálnymi/experimentálnymi médiami a medzinárodnej spolupráce. Výstupy projektu budú zohľadňovať okolie a miestne komunity a vytvoria dočasné experimentálne archeologické laboratória pod vedením miestnych umelcov.</p> <p>Priestor Trenčianskeho hradu bude súčasťou vlákna 2: Hracie pole, ktoré bude zahŕňať nové výstavné priestory s multilaterálnym vybavením či zariadením, ktoré budú vytvárať komunikáciu medzi všetkými účastníkmi hry. Cieľom bude vytvoriť nový pohľad a nové príležitosti pre kultúrny, kreatívny a výstavnícky priemysel. Trenčiansky hrad bude poskytovať svoje priestory pre viaceré programové aktivity spojené s implementáciou projektu EHMK 2026 ako napríklad Súčasný hrad 2026. Stredoveký hrad, mestská dominanta, sa stane najprogresívnejšou kultúrnou inštitúciou v meste prostredníctvom spolupráce s renomovanými umelcami. Na hrade bude organizovaný nový interaktívny, inovatívny a náučný program. Tento projekt napomôže reinterpretovať materiálne dedičstvo a ukáže nepoznaný rozmer nových kultúrnych funkcií vďaka moderným technológiám.</p> <p>V rámci vlákna 3: Nová zem, prinesú obnovené objekty priestor na nové programové aktivity, ktoré odprezentuje pomocou umeleckého spôsobu uvažovania či výstav, čím bude priestor využitý na spájanie rozdielov medzi generáciami a vzájomné porozumenie.</p> <p>Projektový zámer obnovy NKP – Trenčianskeho hradu napĺňa viaceré ciele EHMK 2026, ktoré sú obsiahnuté v BidBooku. Vlákno 1: Spoločná pôda - Špecifický cieľ: transformácia nevyužitých mestských oblastí Trenčína na udržateľné, zelené a kreatívne hotspoty, operačný cieľ: Operačný cieľ: vytvoriť ekologický a trvalo udržateľný program Trenčína 2026 a kultúrnu stratégiu. Vlákno 2: Hracie pole: Špecifický cieľ: rozšíriť možnosti</p>

	<p>spoluvytvárania a účasti na Trenčianskom kultúrnom živote a podujatiach Trenčína 2026, zvýšiť zvedavosť a podporiť každého tvorivý potenciál, operačný cieľ: vytvoriť nové príležitosti pre širokú škálu občanov a zainteresovaných strán na spoluvytváranie a účasť na Trenčianskom kultúrnom programe. Vlákno 3: Nová zem: Špecifické ciele: Zväčšiť rozsah, rozmanitosť a európsky rozmer kultúrnej ponuky v Trenčíne, a to aj prostredníctvom nadnárodnej spolupráce, a zároveň zvýšiť medzinárodnú prestíž mesta, operačný cieľ: Spojiť Trenčín s celou Európou prostredníctvom nadnárodnej spolupráce, ktorá podporuje silný európsky rozmer v programe Trenčín2026 a kultúrnom živote mesta. Realizáciou adaptácie bude vytvorená rezidencia, ktorá pomôže zapájať hosťujúcich umelcov do prípravy výstav a doplňovania dynamického konceptu expozícií.</p> <p>Experimentálne rozvíjať ekologické rozmery tvorby a spotreby a kultivovať verejný priestor.</p> <ul style="list-style-type: none"> <li>• Vytváranie podmienok pre pestovanie zvedavosti, jej podpora a hľadanie prienikov, spillover efektov, prepájania a podpory inovačného potenciálu s inými odvetvami a vplyvu kreatívneho priemyslu na sociálne inovácie a životné prostredie na trenčianskych poliach zvedavosti prostredníctvom kultúrnych veľvyslancov susedských komúnít.</li> <li>• atraktívne, udržateľné mesto s pestrou kultúrnou ponukou a silnou európskou identitou</li> <li>• dynamický kreatívny región, v ktorom sa ľudia cítia ako Európania a spolupracujú cez hranice a s rôznymi kultúrami,</li> </ul> <p>Trenčiansky kultúrno-kreatívny priestor Bauhaus - OÁZY PESTOVANIA ZVEDAVOSTI nielen pre EHMK 2026</p> <p>Stredoveký hrad, mestská dominanta, sa môže stať najprogressívnejšou kultúrnou inštitúciou v meste prostredníctvom spolupráce s renomovanými umelcami. Na hrade bude organizovaný nový interaktívny, inovatívny a náučný program. Tento projekt napomôže reinterpretovať materiálne dedičstvo a ukáže nepoznaný rozmer nových kultúrnych funkcií vďaka moderným technológiám.</p> <p>Vybraná aktivita pretvorenia vstupnej brány poskytne možnosť ubytovania. Ubytovanými budú najmä umelci, ktorým má historické prostredie pomôcť pri inšpirácii pri ich tvorbe. Trenčianske múzeum by malo do budúcnosti záujem trvale takéto rezidencie prevádzkovať a pravidelne zapájať hosťujúcich umelcov do prípravy obsahu výstav a doplňovania dynamického konceptu expozícií. Po ukončení projektu, príp. paralelne, je možné využiť nový program Kreatívnej Európy „Culture moves Europe“ či program Erasmus+.</p> <p>V neposlednom rade bude priestorom pre organizáciu reprezentatívnych podujatí v súvislosti s titulom EHMK 2026, najmä sprievodných aktivít organizovaných Kreatívnym inštitútom Trenčín a slávnostným ceremoniálom oslavy titulu EHMK v roku 2026.</p>
Komplementárny projekt alebo PZ IÚI :	<p>#4.0.9</p> <p>Predkladaný projekt má synergický a komplementárny efekt s realizovaným projektom TreBuChET - Trenčín, Bučovice, Chránime Európske Tradície, kód projektu 304021C977, realizovaného v rámci výzvy INTERREG V-A SK-CZ/2016/03 - Výzva na predkladanie žiadostí o nenávratný finančný príspevok v rámci Interreg V-A Slovenská republika – Česká republika č. INTERREG V-A SK-CZ/2016/03. Projekt bol realizovaný v partnerstve s mestom Bučovice (ČR) a mestom Trenčín, pričom hlavným cieľom projektu bolo spojenie a zatraktívnenie štyroch historicky významných lokalít partnerov projektu. V prípade Trenčianskeho hradu išlo o sprístupnenie južného opevnenia hradu, vytvorenie nového návštevníckeho okruhu a nového kultúrneho priestoru.</p> <p>Celkové oprávnené výdavky všetkých partnerov projektu: 2 993 970,53 EUR:</p> <ul style="list-style-type: none"> <li>• Vedúci partner: Trenčiansky samosprávny kraj: 1 457 462,99 EUR</li> <li>• Hlavný cezhraničný partner: mesto Bučovice: 1 028 507,54 EUR</li> </ul>

		<ul style="list-style-type: none"> <li>• Partner projektu 1: mesto Trenčín: 508 000,00 EUR.</li> </ul> <p>TSK spúšťa v auguste 2024 realizáciu projektu výstavby 3. úseku Vážskej cyklomagistrály Trenčín – Dubnica nad Váhom, priemyselný park, ktorý je financovaný z Výzvy č. 2: Výstavba, stavebné úpravy alebo rekonštrukcia cyklistickej infraštruktúry. Úsek cyklotrasy nadväzuje na ďalšie etapy Vážskej cyklomagistrály a zároveň na realizovaný projekt Na bicykli po stopách histórie, ktorý prepája Trenčiansky hrad s Brumovským hradom v meste Brumov – Bylnice. Vznikne prepojenie dvoch významných cyklotrás (BEVLAVA a Vážska cyklomagistrála), čím sa vytvoria podmienky pre zvýšenie návštevnosti nielen Trenčianskeho hradu, ale aj mesta Trenčín a podujatí, organizovaných na území mesta.</p> <p>Projekt má ďalej synergický efekt s pripravovaným projektom Fondu malých projektov Interreg VI-A Slovensko – Česko, ktorý bude realizovať Trenčianske múzeum s cezhraničným partnerom (Múzeum regionu Valašsko, Vsetín). Cieľom projektu je prezentácia histórie obyvateľom a návštevníkom prihraničných regiónov, vzájomná informovanosť a podpora cestovného ruchu. Prostredníctvom súčasných digitálnych technológií partnerské inštitúcie sprístupnia poznatky o panstve Iľešháziovcov vo forme digitálnej mapy. Digitálna bádateľňa poskytne informácie o zbierkových predmetoch. Tieto informácie budú prístupné prostredníctvom dotykových monitorov v priestoroch Trenčianskeho hradu a zámku Vsetín. Mapa bude prístupná aj na webových stránkach žiadateľa a partnera a v tlačenej podobe v infocentrách. Celková výška rozpočtu projektu je 54 000,00 Eur.</p> <p>Projektový zámer je súčasťou Integrovaného investičného balíčka IÚS MFO Trenčín IÚI P4 – 4.1. Trenčiansky kultúrno-kreatívny priestor Bauhaus - OÁZY PESTOVANIA ZVEDAVOSTI nielen pre EHMK 2026, projektový zámer 4.1.2. KULTÚRNE HOTSPOTY ako kľúčová infraštruktúra pre EHMK 2026, ktorý integruje nasledovné projekty:</p> <ol style="list-style-type: none"> <li>1. Dobudovanie kampusu Centrum kultúrno - kreatívneho potenciálu HVIEZDA (Hviezdodvor)</li> <li>2. Komunitné centrum Dlhé Hony</li> <li>3. Debarierizácia a obnova interiérov Okruhového domu armády na Hviezdoslavovej ulici</li> <li>4. Komplexná rekonštrukcia NKP Synagóga Trenčín</li> <li>5. Komunitné centrum na Farskej ulici</li> <li>6. Spoznajme históriu Trenčianskej župy (obnova NKP Trenčiansky hrad)</li> <li>7. Modernizácia Verejnej knižnice Milana Rešetku v Trenčíne</li> <li>8. Moderná Galéria Miloša Alexandra Bazovského v Trenčíne</li> </ol>
--	--	---

## 5 Popis PZ IÚI

### 5.1 Navrhované ciele PZ IÚI

<b>Cieľ PZ IÚI č. 1 :</b>	#5.1.A	<p>Cieľom projektu je realizácia aktivít, ktoré zásadným spôsobom prispejú k vybudovaniu lepšej a návštevnicky priateľskej infraštruktúry Trenčianskeho hradu. Amfiteáter, situovaný na dolnom nádvorí Trenčianskeho hradu, predstavuje jedno z kľúčových miest pre realizáciu aktivít projektu EHMK Trenčín 2026, vrátane otváracieho ceremoniálu, preto je jeho rekonštrukcii, resp. adaptácii pre potreby EHMK venovaná mimoriadna pozornosť.</p> <p>Objekty Trenčianskeho múzea v Trenčíne sú podľa Bidbooku miestom konania viacerých projektov („Súčasný hrad“, „Festival ilúzií“ či „Pod klenbami“), vrátane</p>
---------------------------	--------	---



		sledovaného a mediálne robustne pokrytého Otváracieho ceremoniálu. Nevyhnutnou podmienkou naplnenia spolupráce, ktorá bude rezultovať v novej optike nazerania na kultúrne dedičstvo nielen ako statické historické predmety, ale aj ako kulisu súčasných tém (vojna, rešpekt k rôznorodosti a pod.), je aj realizácia uvedených investičných aktivít.
--	--	--

## 5.2 Aktivity<sup>8</sup> PZ IÚI a plánované obdobie realizácie aktivít

### Hlavná aktivita PZ IÚI č. 1:

Názov HA č. 1 a kto je riešiteľom:	#HA.1.A	1. Rekonštrukcia amfiteátra a spevnených plôch na dolnom nádvorí Trenčianskeho hradu	žiadateľ č. 1
Obdobie realizácie HA: (dĺžka   začiatok   koniec)	#HA.1.B	7 mesiacov	03/2025 09/2025
Špecifický cieľ P SK :	#HA.1.C	RSO 5.1	
Opatrenie P SK :	#HA.1.D	5.1.6	

### Podporné aktivity

Obdobie realizácie PA: (dĺžka   začiatok   koniec)	PA.0.0	7 mesiacov	03/2025	09/2025
---	--------	------------	---------	---------

## 5.3 Zhrnutie opisu plánovaných projektových činností PZ IÚI

Amfiteáter, situovaný na dolnom nádvorí Trenčianskeho hradu, predstavuje jedno z kľúčových miest pre realizáciu aktivít projektu EHMK Trenčín 2026, vrátane otváracieho ceremoniálu, preto je jeho rekonštrukcii, resp. adaptácii pre potreby EHMK venovaná mimoriadna pozornosť. Sekundárnym, avšak stále relevantným dôvodom je prítomnosť jedného z erbových objektov hradu – tzv. Studne lásky v priestore amfiteátra. Studňa lásky je tradične, už viac ako sto rokov nositeľom jedného z najkrajších príbehov, ktorý je v myšliach obyvateľov i návštevníkov Trenčianskeho hradu spojený práve s touto kultúrnou pamiatkou. Príbeh lásky Omara a Fatimy vnímame ako jeden z ústredných motívov prezentácie hradu v blízkej budúcnosti; rovnako vnímame jeho pridanú hodnotu z hľadiska optiky EHMK.

Dnes síce udržiavaný, avšak poddimenzovaný amfiteáter, spolu so sprievodnými spevnenými plochami (nástupná plošina od pokladne, schodiská a pod.) bude v rámci tohto projektu komplexne rekonštruovaný. Cieľom rekonštrukcie bude nielen prezentácia tejto časti areálu Trenčianskeho hradu v súlade s jej pamiatkovými hodnotami, ale aj zvýšenie bezpečnosti a užívateľského komfortu návštevníkov hradu. Na základe spätnej väzby od našich zmluvných partnerov – usporiadateľov kultúrnych a spoločenských podujatí – disponujeme informáciami o pomaly končiacej životnosti niektorých prvkov amfiteátra.

V rámci rekonštrukcie dôjde k výmene povrchov javiska, situovaného v spodnej, rovinatej časti amfiteátra, v bezprostrednej blízkosti Studne lásky. Doterajšie lavice s priebežne ošetrovaným a v prípade potreby operatívne vymieňaným dreveným povrchom budú nahradené novými, s nízkymi prevádzkovými požiadavkami; ich materiál, povrchová úprava a vzhľad budú v konečnom dôsledku predmetom diskusie medzi správcou hradu, projektantom a krajským pamiatkovým úradom. Aktuálne schodisko bude rovnako nahradené novým, bezpečnostne a prevádzkovo vyhovujúcim. Všetky práce budú realizované na základe súhlasu a pod dohľadom krajského pamiatkového úradu. Projektom rekonštrukcie amfiteátra a spevnených plôch sa získa síce tradičný, avšak vizuálne nový priestor z násobne zvýšenou bezpečnosťou návštevníkov, ktorý bude vyhotovený s ohľadom na pamiatkové hodnoty Trenčianskeho hradu, resp. jeho dolného nádvorja.

<sup>8</sup> hlavná aktivita (ďalej aj len „HA“)

## 5.4 Stav pripravenosti PZ IÚI

Pre PZ je vypracovaná projektová dokumentácia, je vydané právoplatné stavebné povolenie, je zrealizované verejné obstarávanie na zhotoviteľa stavebných prác.

## 6 Očakávané merateľné ukazovatele PZ IÚI

### PZ IÚI a očakávané merateľné ukazovatele

P.č.		Merateľné ukazovatele <sup>9</sup> adresované PZ IÚI	Merná jednotka	Východisková hodnota	Cieľová hodnota
1.	#6.0.A	PSKPRCO114 Vytvorený alebo obnovený otvorený priestor v mestských oblastiach	metre štvorcové	0	930
2.	#6.0.B	PSKPRCR77 Návštevníci podporovaných kultúrnych a turistických lokalít	návštevníci / rok	170 000	190 000

## 7 Indikatívny rozpočet PZ IÚI <sup>10</sup>

### 1 Rozpočet žiadateľa č. 1:

P.č.		Hlavná aktivita PZ IÚI	Pomenovanie predpokladaných výdavkov HA	Výdavky na HA spolu s DPH (EUR)	Komentár (popis stanovenia výdavku)
1.	#Z.1.1	Rekonštrukcia amfiteátra a spevnených plôch na dolnom nádvorí Trenčianskeho hradu	021 Stavby - Stavebné práce	282 033,19	Výška výdavku bola určená podľa výsledku verejného obstarávania na zhotoviteľa stavebných prác
2.	#Z.1.2	Rekonštrukcia amfiteátra a spevnených plôch na dolnom nádvorí Trenčianskeho hradu	930 - Rezerva na nepredvídateľné výdavky 2,5%	7 050	Výška výdavku bola určená ako 2,5% ceny stavebných prác s DPH.
3.	#Z.1.3	Rekonštrukcia amfiteátra a spevnených plôch na dolnom nádvorí Trenčianskeho hradu	021 Stavby - Stavebný dozor	4 230	Výška výdavku bola určená na základe predchádzajúcich skúseností vo výške 1,5% z celkovej ceny stavebných prác.

<sup>9</sup> merateľný ukazovateľ (ďalej aj len „MU“)

<sup>10</sup> skratka NSU v názve skupiny výdavkov: Nariadenie Európskeho parlamentu a Rady (EÚ) č. 1303/2013 zo 17. decembra 2013 (ďalej len „nariadenie o spoločných ustanoveniach“ alebo „NSU“)

## 2 Rozpočet - podporné aktivity:

P.č.		Pomenovanie predpokladaných výdavkov PA a kto si ich uplatňuje (žiadateľ/partner č. ...)	Suma na PA spolu s DPH (EUR)	Komentár (popis stanovenia výdavku)
1.	#R.0.1	Paušálna sadzba	20 531,92	Percentuálna sadzba 7% z priamych výdavkov v sume 293 313,19 eur.

### Celkový rozpočet PZ IÚI:

<b>PZ IÚI</b>	#7.0.0	<b>Celkové predpokladané výdavky</b> (s DPH v EUR)	313 845,11
	#7.0.1	<b>Výška spolufinancovania - zdroj EÚ</b> (s DPH v EUR)	251 076,09

## 8 Iné informácie

Projekt je dôležitou súčasťou Európskeho hlavného mesta kultúry Trenčín 2026, vzhľadom na časové míľniky realizácie EHMK je potrebná jeho realizácia v priebehu roka 2025.

## 9 Čestné vyhlásenie

Ja, **Ing. Jaroslav Baška** ako **štatutárny orgán žiadateľa č. 1** čestne vyhlasujem, že:

- všetky informácie obsiahnuté v PZ a všetkých jeho prílohách sú úplné, pravdivé a správne;
- dodržiám pri implementácii projektu horizontálne princípy zamerané na odstraňovanie nerovností a presadzovanie rovnosti žien a mužov, ako aj na boj proti diskriminácii na základe pohlavia, rasy alebo etnického pôvodu, náboženstva alebo viery, zdravotného postihnutia, veku alebo sexuálnej orientácie a zabezpečím prístupnosť v súlade s Dohovorom OSN o právach osôb so zdravotným postihnutím;
- disponujem dostatočnými administratívnymi, odbornými a prevádzkovými kapacitami na riadenie a realizáciu projektu;
- zabezpečím finančné prostriedky na spolufinancovanie PZ tak, aby nebola ohrozená jeho implementácia;
- na oprávnené výdavky uvedené v PZ nežiadam o inú pomoc, resp. požadovanie inej pomoci je v súlade s pravidlami kumulácie ustanovenými v príslušných právnych predpisoch poskytovania štátnej pomoci a na tieto výdavky v minulosti nebol poskytnutý príspevok z verejných prostriedkov ani z Recyklačného fondu;
- som si vedomý skutočnosti, že na nenávratný finančný príspevok nie je právny nárok;
- som si vedomý zodpovednosti za predloženie úplných a správnych údajov, pričom beriem na vedomie, že preukázanie opaku je spojené s rizikom možných následkov v rámci konania o ŽoNFP a/alebo implementácie PZ (napr. možnosť mimoriadneho ukončenia zmluvného vzťahu, vznik neoprávnených výdavkov);

Zaväzujem sa bezodkladne písomne informovať poskytovateľa o všetkých zmenách, ktoré sa týkajú uvedených údajov a skutočností.

Súhlasím so správou, spracovaním a uchovávaním všetkých uvedených osobných údajov.



## PROJEKTOVÝ ZÁMER INTEGROVANEJ ÚZEMNEJ INVESTÍCIE (IÚI<sup>1</sup>)

ID žiadosti	#ID	priradzuje gestor
-------------	-----	-------------------

### 1 Identifikácia Žiadateľa(ŕov)

#### 1.1 Žiadateľ č. 1

Názov žiadateľa:	#1.1.A	Trenčiansky samosprávny kraj	
Sídlo :	#1.1.B #1.1.C	K dolnej stanici 7282/20A 911 01 Trenčín	
IČO   DIČ   IČ DPH:	#1.1.D	36 126 624	len pre platiteľa DPH
Právna forma:	#1.1.E	Samosprávny kraj (úrad samosprávneho kraja)	
Štatutárny orgán:	#1.1.F	Ing. Jaroslav Baška, predseda TSK	
Kontaktná osoba:	#1.1.G	Ing. Martina Lamačková, vedúca odboru regionálneho rozvoja	
e-mail   telefón	#1.1.H	martina.lamackova@tsk.sk	+421 901 918 152

### 2 Identifikácia Partnera(rov)

#### 2.1 Partner č. 1

Názov partnera:	#2.1.A	bez partnera	
Sídlo :	#2.1.B #2.1.C	ulica číslo PSČ mesto	
IČO   DIČ   IČ DPH:	#2.1.D		len pre platiteľa DPH
Právna forma:	#2.1.E	Vyberte položku.	INÉ - špecifikujte, alebo vymažte
Štatutárny orgán:	#2.1.F	Priezvisko Meno, tituly, funkcia v organizácii	
Kontaktná osoba:	#2.1.G	Priezvisko Meno, tituly, funkcia v organizácii	
e-mail   telefón	#2.1.H		+421

<sup>1</sup> integrovaná územná investícia (ďalej len „IÚI“)

### 3 Miesto realizácie projektového zámeru IÚI (PZ IÚI<sup>2</sup>)

#### 3.1 Miesto realizácie č. 1

Obec/Mesto:	#3.1.A	911 01 Trenčín Matúšova ulica 81 )
Okres LAU 1 <sup>3</sup> :	#3.1.B	SK0229 Trenčín
Územie NUTS 3 <sup>4</sup> :	#3.1.C	SK022 Trenčiansky kraj

### 4 Základná identifikácia PZ IÚI

Názov PZ IÚI :	#4.0.0	EHMK 2026: Sprístupnenie a obnova objektu Bašta delová I. – batériová bašta, Kavalier
----------------	--------	---

#### 4.1 Priradenie k programovej štruktúre Programu Slovensko 2021 – 2027

Priorita :	#4.1.A	5P1 Moderné regióny
Špecifický cieľ :	#4.1.B	RSO 5.1 Podpora integrovaného a inkluzívneho sociálneho, hospodárskeho a environmentálneho rozvoja, kultúry, prírodného dedičstva, udržateľného cestovného ruchu a bezpečnosti v mestských oblastiach
Fond :	#4.1.C	EFRR
Kategória regiónu :	#4.1.D	MRR - menej rozvinutý región
Opatrenie :	#4.1.E	5.1.6 Európske hlavné mesto kultúry 2026

#### 4.2 Komplementarita a synergie PZ IÚI

Priradenie k územiu <sup>5</sup> :	#4.0.1	Trenčiansky kraj		
Identifikácia IÚS <sup>6</sup> alebo IÚS UMR :	#4.0.2	Integrovaná územná stratégia Mestskej funkčnej oblasti TRENČÍN do roku 2029		
Schválenie IÚS / IÚS UMR (kým   dátum   č. uznesenia):	#4.0.3	kooperačnou radou UMR	13.12.2022	Uznesenie č. 2/2022
Odkaz na zverejnenie :	#4.0.4	<a href="https://trencin.sk/samosprava/udrzatelny-mestsky-rozvoj/programove-obdobie-2021-2027/">https://trencin.sk/samosprava/udrzatelny-mestsky-rozvoj/programove-obdobie-2021-2027/</a>		
Priorita IÚS / IÚS UMR : (prípadne PHRSR <sup>7</sup> , ak totožné)	#4.0.5	4.1. Trenčiansky kultúrno-kreatívny priestor Bauhaus - OÁZY PESTOVANIA ZVEDAVOSTI nielen pre EHMK 2026, opatrenie 4.1.2. KULTÚRNE HOTSPOTY ako kľúčová infraštruktúra pre EHMK 2026.		
Cieľ IÚS / IÚS UMR : (prípadne PHRSR, ak totožné)	#4.0.6	Špecifický cieľ 4. IÚS MFO Trenčín Priorita 4: Moderná životaschopná aglomerácia Trenčín SiTy		

<sup>2</sup> projektový zámer integrovanej územnej investície (ďalej len „PZ IÚI“)

<sup>3</sup> lokálna štatistická územná jednotka odpovedajúca pôvodnej NUTS 4 (okres)

<sup>4</sup> normalizovaná klasifikácia územných celkov na Slovensku podľa Eurostatu (ďalej len „SK-NUTS“)

<sup>5</sup> udržateľný mestský rozvoj (ďalej len „UMR“)

<sup>6</sup> integrovaná územná stratégia (ďalej len „IÚS“) myslí sa územia kraja, pokiaľ nie je uvedené IÚS UMR

<sup>7</sup> program hospodárskeho rozvoja a sociálneho rozvoja (ďalej len „PHRSR“)

<p><b>Súladi PZ IÚI</b> s IÚS / IÚS UMR:</p>	<p>#4.0.7</p>	<p>Projektový zámer je v súlade s prioritou IÚS MFO Trenčín 4. Moderná životaschopná aglomerácia Trenčín SITY, P4 – 4.1. Trenčiansky kultúrno-kreatívny priestor Bauhaus - OÁZY PESTOVANIA ZVEDAVOSTI nielen pre EHMK 2026.</p> <p>Predkladaný PZ je projektovou aktivitou projektového zámeru s názvom 4.1.2. KULTÚRNE HOTSPOTY ako kľúčová infraštruktúra pre EHMK 2026, ktorý je definovaný v schválenej IÚS MFO Trenčín.</p>
<p><b>Prínos PZ IÚI</b> pre územie:</p>	<p>#4.0.8</p>	<p>Projekt obnovy vybraných objektov Trenčianskeho hradu, ako obnovy kultúrnych hotspotov, v prvom rade predstavuje kultúrno-kreatívny priestor pre pestovanie zvedavosti ako kľúčová infraštruktúra pre EHMK 2026. Hlavnou cieľovou skupinou sú domáci obyvatelia, návštevníci mesta Trenčín, či zahraniční turisti, v ktorých plánujeme vzbudiť zvedavosť či oživenie kultúrneho života prostredníctvom umeleckého a kultúrneho programu v priestoroch, ktoré budú zodpovedajúce požiadavkám a trendom súčasnosti.</p> <p>Tento projekt obnovy bude mať pozitívny vplyv na kultúrnu scénu územia s cieľom posilniť spojenie medzi miestnymi obyvateľmi a umením smerom do zahraničia. V neposlednom rade projekt podporí inklúziu a kultúrnu integráciu rôznych skupín obyvateľstva tým, že ponúkne priestor pre ich záujmy a aktivity. Cieľové skupiny tak získajú nové zručnosti a skúsenosti v organizovaní a participácii na kultúrnom živote v meste, čo je zároveň aj jedným z bodov Bidbooku mesta Trenčín EHMK 2026. Aby PESTOVANIE ZVEDAVOSTI malo dosah na všetkých rovnako.</p> <p>Program pestovania zvedavosti je rozdelený do troch vlákien. V nadväznosti na Bidbook, teda vlákno 1: Spoločná pôda, ktorú prostredníctvom objektov na Trenčianskom hrade chápeme ako architektonické kultúrne dedičstvo, čoho titulom je národná kultúrna pamiatka, možno v tejto oblasti pochopiť a oceniť historické dedičstvo prostredníctvom nástrojov súčasnej kultúry, aby mohli obyvatelia s dôverou napredovať a uvedomiť si, že sú súčasťou európskej histórie, súčasnosti a budúcnosti. Projekt Pod klenbami je o inovatívnom dialógu medzi miestnou archeológiou, zachovaným kultúrnym dedičstvom a súčasným umením. Projekt zohráva dôležitú úlohu pri skúmaní historických a archeologických lokalít a pri získavaní nových divákov prostredníctvom práce s digitálnymi/experimentálnymi médiami a medzinárodnej spolupráce. Výstupy projektu budú zohľadňovať okolie a miestne komunity a vytvoria dočasné experimentálne archeologické laboratória pod vedením miestnych umelcov.</p> <p>Priestor Trenčianskeho hradu bude súčasťou vlákna 2: Hracie pole, ktoré bude zahŕňať nové výstavné priestory s multilaterálnym vybavením či zariadením, ktoré budú vytvárať komunikáciu medzi všetkými účastníkmi hry. Cieľom bude vytvoriť nový pohľad a nové príležitosti pre kultúrny, kreatívny a výstavnícky priemysel. Trenčiansky hrad bude poskytovať svoje priestory pre viaceré programové aktivity spojené s implementáciou projektu EHMK 2026 ako napríklad Súčasný hrad 2026. Stredoveký hrad, mestská dominanta, sa stane najprogresívnejšou kultúrnou inštitúciou v meste prostredníctvom spolupráce s renomovanými umelcami. Na hrade bude organizovaný nový interaktívny, inovatívny a náučný program. Tento projekt napomôže reinterpretovať materiálne dedičstvo a ukáže nepoznaný rozmer nových kultúrnych funkcií vďaka moderným technológiám.</p> <p>V rámci vlákna 3: Nová zem, prinesú obnovené objekty priestor na nové programové aktivity, ktoré odprezentuje pomocou umeleckého spôsobu uvažovania či výstav, čím bude priestor využitý na spájanie rozdielov medzi generáciami a vzájomné porozumenie.</p> <p>Projektový zámer obnovy NKP – Trenčianskeho hradu napĺňa viaceré ciele EHMK 2026, ktoré sú obsiahnuté v BidBooku. Vlákno 1: Spoločná pôda - Špecifický cieľ: transformácia nevyužitých mestských oblastí Trenčína na udržateľné, zelené a kreatívne hotspoty, operačný cieľ: Operačný cieľ: vytvoriť ekologický a trvalo udržateľný program Trenčína 2026 a kultúrnu stratégiu. Vlákno 2: Hracie pole: Špecifický cieľ: rozšíriť možnosti</p>



	<p>spoluvytvárania a účasti na Trenčianskom kultúrnom živote a podujatiach Trenčína 2026, zvýšiť zvedavosť a podporiť každého tvorivý potenciál, operačný cieľ: vytvoriť nové príležitosti pre širokú škálu občanov a zainteresovaných strán na spoluvytváranie a účasť na Trenčianskom kultúrnom programe. Vlákno 3: Nová zem: Špecifické ciele: Zväčšiť rozsah, rozmanitosť a európsky rozmer kultúrnej ponuky v Trenčíne, a to aj prostredníctvom nadnárodnej spolupráce, a zároveň zvýšiť medzinárodnú prestíž mesta, operačný cieľ: Spojiť Trenčín s celou Európou prostredníctvom nadnárodnej spolupráce, ktorá podporuje silný európsky rozmer v programe Trenčín2026 a kultúrnom živote mesta. Realizáciou adaptácie bude vytvorená rezidencia, ktorá pomôže zapájať hosťujúcich umelcov do prípravy výstav a doplňovania dynamického konceptu expozícií.</p> <p>Experimentálne rozvíjať ekologické rozmery tvorby a spotreby a kultivovať verejný priestor.</p> <ul style="list-style-type: none"> <li>• Vytváranie podmienok pre pestovanie zvedavosti, jej podpora a hľadanie prienikov, spillover efektov, prepájania a podpory inovačného potenciálu s inými odvetvami a vplyvu kreatívneho priemyslu na sociálne inovácie a životné prostredie na trenčianskych poliach zvedavosti prostredníctvom kultúrnych veľvyslancov susedských komúnít.</li> <li>• atraktívne, udržateľné mesto s pestrou kultúrnou ponukou a silnou európskou identitou</li> <li>• dynamický kreatívny región, v ktorom sa ľudia cítia ako Európania a spolupracujú cez hranice a s rôznymi kultúrami,</li> </ul> <p>Trenčiansky kultúrno-kreatívny priestor Bauhaus - OÁZY PESTOVANIA ZVEDAVOSTI nielen pre EHMK 2026</p> <p>Stredoveký hrad, mestská dominanta, sa môže stať najprogressívnejšou kultúrnou inštitúciou v meste prostredníctvom spolupráce s renomovanými umelcami. Na hrade bude organizovaný nový interaktívny, inovatívny a náučný program. Tento projekt napomôže reinterpretovať materiálne dedičstvo a ukáže nepoznaný rozmer nových kultúrnych funkcií vďaka moderným technológiám.</p> <p>Vybraná aktivita pretvorenia vstupnej brány poskytne možnosť ubytovania. Ubytovanými budú najmä umelci, ktorým má historické prostredie pomôcť pri inšpirácii pri ich tvorbe. Trenčianske múzeum by malo do budúcnosti záujem trvale takéto rezidencie prevádzkovať a pravidelne zapájať hosťujúcich umelcov do prípravy obsahu výstav a doplňovania dynamického konceptu expozícií. Po ukončení projektu, príp. paralelne, je možné využiť nový program Kreatívnej Európy „Culture moves Europe“ či program Erasmus+.</p> <p>V neposlednom rade bude priestorom pre organizáciu reprezentatívnych podujatí v súvislosti s titulom EHMK 2026, najmä sprievodných aktivít organizovaných Kreatívnym inštitútom Trenčín a slávnostným ceremoniálom oslavy titulu EHMK v roku 2026.</p>
<p>Komplementárny projekt alebo PZ IÚI :</p>	<p>#4.0.9</p> <p>Predkladaný projekt má synergický a komplementárny efekt s realizovaným projektom TreBuChET - Trenčín, Bučovice, Chránime Európske Tradície, kód projektu 304021C977, realizovaného v rámci výzvy INTERREG V-A SK-CZ/2016/03 - Výzva na predkladanie žiadostí o nenávratný finančný príspevok v rámci Interreg V-A Slovenská republika – Česká republika č. INTERREG V-A SK-CZ/2016/03. Projekt bol realizovaný v partnerstve s mestom Bučovice (ČR) a mestom Trenčín, pričom hlavným cieľom projektu bolo spojenie a zatraktívnenie štyroch historicky významných lokalít partnerov projektu. V prípade Trenčianskeho hradu išlo o sprístupnenie južného opevnenia hradu, vytvorenie nového návštevníckeho okruhu a nového kultúrneho priestoru.</p> <p>Celkové oprávnené výdavky všetkých partnerov projektu: 2 993 970,53 EUR:</p> <ul style="list-style-type: none"> <li>• Vedúci partner: Trenčiansky samosprávny kraj: 1 457 462,99 EUR</li> <li>• Hlavný cezhraničný partner: mesto Bučovice: 1 028 507,54 EUR</li> </ul>

		<ul style="list-style-type: none"> <li>• Partner projektu 1: mesto Trenčín: 508 000,00 EUR.</li> </ul> <p>TSK spúšťa v auguste 2024 realizáciu projektu výstavby 3. úseku Vážskej cyklomagistrály Trenčín – Dubnica nad Váhom, priemyselný park, ktorý je financovaný z Výzvy č. 2: Výstavba, stavebné úpravy alebo rekonštrukcia cyklistickej infraštruktúry. Úsek cyklotrasy nadväzuje na ďalšie etapy Vážskej cyklomagistrály a zároveň na realizovaný projekt Na bicykli po stopách histórie, ktorý prepája Trenčiansky hrad s Brumovským hradom v meste Brumov – Bylnice. Vznikne prepojenie dvoch významných cyklotrás (BEVLAVA a Vážska cyklomagistrála), čím sa vytvoria podmienky pre zvýšenie návštevnosti nielen Trenčianskeho hradu, ale aj mesta Trenčín a podujatí, organizovaných na území mesta.</p> <p>Projekt má ďalej synergický efekt s pripravovaným projektom Fondu malých projektov Interreg VI-A Slovensko – Česko, ktorý bude realizovať Trenčianske múzeum s cezhraničným partnerom (Muzeum regionu Valašsko, Vsetín). Cieľom projektu je prezentácia histórie obyvateľom a návštevníkom prihraničných regiónov, vzájomná informovanosť a podpora cestovného ruchu. Prostredníctvom súčasných digitálnych technológií partnerské inštitúcie sprístupnia poznatky o panstve Ilešháziovcov vo forme digitálnej mapy. Digitálna bádateľňa poskytne informácie o zbierkových predmetoch. Tieto informácie budú prístupné prostredníctvom dotykových monitorov v priestoroch Trenčianskeho hradu a zámku Vsetín. Mapa bude prístupná aj na webových stránkach žiadateľa a partnera a v tlačenej podobe v infocentrách. Celková výška rozpočtu projektu je 54 000,00 Eur.</p> <p>Projektový zámer je súčasťou Integrovaného investičného balíčka IÚS MFO Trenčín IÚI P4 – 4.1. Trenčiansky kultúrno-kreatívny priestor Bauhaus - OÁZY PESTOVANIA ZVEDAVOSTI nielen pre EHMK 2026, projektový zámer 4.1.2. KULTÚRNE HOTSPOTY ako kľúčová infraštruktúra pre EHMK 2026, ktorý integruje nasledovné projekty:</p> <ol style="list-style-type: none"> <li>1. Dobudovanie kampusu Centrum kultúrno - kreatívneho potenciálu HVIEZDA (Hviezdodvor)</li> <li>2. Komunitné centrum Dlhé Hony</li> <li>3. Debarierizácia a obnova interiérov Okruhového domu armády na Hviezdoslavovej ulici</li> <li>4. Komplexná rekonštrukcia NKP Synagóga Trenčín</li> <li>5. Komunitné centrum na Farskej ulici</li> <li>6. Spoznajme históriu Trenčianskej župy (obnova NKP Trenčiansky hrad)</li> <li>7. Modernizácia Verejnej knižnice Milana Rešetku v Trenčíne</li> <li>8. Moderná Galéria Miloša Alexandra Bazovského v Trenčíne</li> </ol>
--	--	---

## 5 Popis PZ IÚI

### 5.1 Navrhované ciele PZ IÚI

<b>Cieľ PZ IÚI č. 1 :</b>	#5.1.A	Cieľom zámeru je vytvorenie priestoru pre programový balík pre menšie tematické podujatia, pre individuálne relaxácie a poznávanie prostredníctvom obnovy objektu NKP, ktorý je momentálne neprístupný.
---------------------------	--------	---

## 5.2 Aktivity<sup>8</sup> PZ IÚI a plánované obdobie realizácie aktivít

### Hlavná aktivita PZ IÚI č. 1:

Názov HA č. 1 a kto je riešiteľom:	#HA.1.A	1. Stavebná obnova a sprístupnenie objektu Kavalier		žiadateľ č. 1
Obdobie realizácie HA: (dĺžka   začiatok   koniec)	#HA.1.B	14 mesiacov	11/2024	12/2025
Špecifický cieľ P SK :	#HA.1.C	RSO 5.1		
Opatrenie P SK :	#HA.1.D	5.1.6		

### Podporné aktivity

Obdobie realizácie PA: (dĺžka   začiatok   koniec)	PA.0.0	14 mesiacov	11/2024	12/2025
---	--------	-------------	---------	---------

## 5.3 Zhrnutie opisu plánovaných projektových činností PZ IÚI

V rámci projektu bude hlavnou aktivitou rekonštrukcia a sprístupnenie objektu Kavaliera.

Z hľadiska rekonštrukcie/obnovy bude na Kavalieri vybudovaná rovná platforma, na ktorej bude osadený nový mobiliár (lavičky, smetný kôš, osvetlenie, sedacie vaky (detské/pre dospelých). Súčasťou na realizáciu drobných podujatí bude aj zariadenie/vybavenie: mobilné prestrešenie obnoveného priestoru a vyhladkový ďalekohľad (observer).

Obnovené priestory budú využívané na podujatia (ako malé javiskové priestory), dočasné výstavy, umelecké a odborné inštalácie a populárno- náučné prednášky.

Ide o delostreleckú baštu, pristavanú svojou JV stranou k ranogotickému hradbovému múru Dolného nádvorja. Charakteristickým prvkom tohto typu bastiónu – „kavalier“, sú dlhé „rukávové“ delové strielne, kde vonkajšia strana je súčasťou obvodovej hradby a šije strielní sú umelo predĺžené pristavovanými murovanými/zemnými kubusmi. Obnova NKP rieši zakonzervovanie murív z exteriérovej aj interiérovej strany, náznakovú rekonštrukcia charakteristického znaku, podľa ktorého sa tento zriedkavý typ delostreleckého bastiónu, pomenováva „kavalier“ – predĺžených „rukávových“ strielní. Obnoví sa pôvodná pochôdzna plošina a murivá sa obnovia do takej výšky, aby boli funkčným zábradlím pre bezpečný pohyb návštevníkov. Vnútorne predĺženia strielní klinovitého pôdorysu sa po obvode vymurujú zo subtilného kamenného muriva s ruínálne zvlnenou korunou a vnútro sa zasype zeminou a oseje suchomilnými travinami. Ďalším výrazným novým prvkom bude rekonštrukcia murovanej nájazdovej rampy na nižšiu východnú vnútornú plošinu.

Kavalier slúžil ako obranný objekt; jeho úlohou bola obrana hradu v časoch enormného rozvoja vojenskej techniky. Ide o umelú plošinu / platformu, na ktorej bývali umiestnené delá. Tento vojenský aspekt chceme na jednej strane akcentovať (s cieľom edukovať návštevníkov hradu, ktorí popri tomto netradičnom objekte, vzhľadom na jeho neuspokojivý súčasný stav, prechádzajú bez povšimnutia), na druhej strane ho využiť v symbolickom kontexte ako priestor pre moderné „konflikty“ nevojenského charakteru. 400-ročný pamiatkový objekt vojenskej povahy sa tak v nadväznosti na heslo EHMK 2026 („Pestovanie zvedavosti“) stane miestom dialógu a objavovania, a to buď prostredníctvom umenia alebo možného tichého rozjímania na mieste, ktoré je síce situované bezprostredne pri prístupovom chodníku na horný hrad, avšak je od tohto chodníka oddelené hmotou historickej stavby, ktorá tak predstavuje akési nájdenie vlastného priestoru, odstrihnutie sa od každodenného zhonu a ruchu. Zároveň chceme využiť najlepší pohľad na kostol na Skalke s miestom, spojeným s najstaršou, takmer 1000-ročnou kresťanskou legendou na Slovensku, ktorá je v zhode s koncepciou využitia kavaliera - zbytočná smrť sv. Benedikta zo Skalky– sprostredkovanie tézy „Násilie nič nerieši“.

<sup>8</sup> hlavná aktivita (ďalej aj len „HA“)

## 5.4 Stav pripravenosti PZ IÚI

Pre PZ je sú spracované potrebné pamiatkové výskumy, je spracovaná projektová dokumentácia pre stavebné povolenie v rozsahu realizačného projektu, prebieha inžinierska činnosť pre vydanie stavebného povolenia s predpokladom vydania stavebného povolenia do 10/2024.

## 6 Očakávané merateľné ukazovatele PZ IÚI

PZ IÚI a očakávané merateľné ukazovatele

P.č.	Merateľné ukazovatele <sup>9</sup> adresované PZ IÚI	Merná jednotka	Východisková hodnota	Cieľová hodnota
1.	#6.0.A PSKPRCO114 Vytvorený alebo obnovený otvorený priestor v mestských oblastiach	metre štvorcové	0	550
2.	#6.0.B PSKPRCR77 Návštevníci podporovaných kultúrnych a turistických lokalít	návštevníci / rok	170 000	190 000

## 7 Indikatívny rozpočet PZ IÚI <sup>10</sup>

### 1 Rozpočet žiadateľa č. 1:

P.č.	Hlavná aktivita PZ IÚI	Pomenovanie predpokladaných výdavkov HA	Výdavky na HA spolu s DPH (EUR)	Komentár (popis stanovenia výdavku)
1.	#Z.1.1 Stavebná obnova a prístupnenie objektu Kavalier	021 Stavby - Stavebné práce	680 645,20	Výška výdavku stanovená na základe rozpočtu projektovej dokumentácie
2.	#Z.1.2 Stavebná obnova a prístupnenie objektu Kavalier	930 - Rezerva na nepredvídateľné výdavky 2,5%	17 016	Percentuálny podiel 2,5% z výdavkov na stavebné práce.
3.	#Z.1.3 Stavebná obnova a prístupnenie objektu Kavalier	021 Stavby - Stavebný dozor	13 613	Vzhľadom na náročnosť stavby, v súlade so sadzovníkom UNIKA percentuálny podiel 2% z výdavkov na stavebné práce

<sup>9</sup> merateľný ukazovateľ (ďalej aj len „MU“)

<sup>10</sup> skratka NSU v názve skupiny výdavkov: Nariadenie Európskeho parlamentu a Rady (EÚ) č. 1303/2013 zo 17. decembra 2013 (ďalej len „nariadenie o spoločných ustanoveniach“ alebo „NSU“)

<b>4.</b>	#Z.1.4	Stavebná obnova a sprístupnenie objektu Kavalier	022 Samostatné hnutelné veci a súbory hnutelných vecí - Mobilár a vybavenie	100 000	Výška výdavku stanovená na základe doterajších skúseností a dostupných katalógových cien.
-----------	--------	--	---	---------	---

## 2 Rozpočet - podporné aktivity:

P.č.			Pomenovanie predpokladaných výdavkov PA a kto si ich uplatňuje (žiadateľ/partner č. ...)	Suma na PA spolu s DPH (EUR)	Komentár (popis stanovenia výdavku)
<b>1.</b>	#R.0.1	Podporné aktivity PZ IÚI	907 - Paušálna sadzba 7% z priamych výdavkov určená na základe (nariadenie 2021/1060, čl. 54, písm. a)	56 789,19	Percentuálny podiel 7% z priamych výdavkov 811 274,20 eur.

## Celkový rozpočet PZ IÚI:

<b>PZ IÚI</b>	#7.0.0	<b>Celkové predpokladané výdavky</b> (s DPH v EUR)	868 063,39
	#7.0.1	<b>Výška spolufinancovania - zdroj EÚ</b> (s DPH v EUR)	694 450,71

## 8 Iné informácie

Projekt je dôležitou súčasťou Európskeho hlavného mesta kultúry Trenčín 2026, vzhľadom na časové míľniky realizácie EHMK je potrebná jeho realizácia v priebehu roka 2025.

## 9 Čestné vyhlásenie

Pre každého žiadateľa namnožte vlastné vyhlásenie

Ja, **Ing. Jaroslav Baška ako štatutárny orgán žiadateľa č. 1** čestne vyhlasujem, že:

- všetky informácie obsiahnuté v PZ a všetkých jeho prílohách sú úplné, pravdivé a správne;
- dodržiám pri implementácii projektu horizontálne princípy zamerané na odstraňovanie nerovností a presadzovanie rovnosti žien a mužov, ako aj na boj proti diskriminácii na základe pohlavia, rasy alebo etnického pôvodu, náboženstva alebo viery, zdravotného postihnutia, veku alebo sexuálnej orientácie a zabezpečím prístupnosť v súlade s Dohovorom OSN o právach osôb so zdravotným postihnutím;
- disponujem dostatočnými administratívnymi, odbornými a prevádzkovými kapacitami na riadenie a realizáciu projektu;
- zabezpečím finančné prostriedky na spolufinancovanie PZ tak, aby nebola ohrozená jeho implementácia;
- na oprávnené výdavky uvedené v PZ nežiadam o inú pomoc, resp. požadovanie inej pomoci je v súlade s pravidlami kumulácie ustanovenými v príslušných právnych predpisoch poskytovania štátnej pomoci a na tieto výdavky v minulosti nebol poskytnutý príspevok z verejných prostriedkov ani z Recyklačného fondu;
- som si vedomý skutočnosti, že na nenávratný finančný príspevok nie je právny nárok;
- som si vedomý zodpovednosti za predloženie úplných a správnych údajov, pričom beriem na vedomie, že preukázanie opaku je spojené s rizikom možných následkov v rámci konania o ŽoNFP a/alebo implementácie PZ (napr. možnosť mimoriadneho ukončenia zmluvného vzťahu, vznik neoprávnených výdavkov);

Zaväzujem sa bezodkladne písomne informovať poskytovateľa o všetkých zmenách, ktoré sa týkajú uvedených údajov a skutočností.

Súhlasím so správou, spracovaním a uchovávaním všetkých uvedených osobných údajov.



## PROJEKTOVÝ ZÁMER INTEGROVANEJ ÚZEMNEJ INVESTÍCIE (IÚI<sup>1</sup>)

ID žiadosti	#ID	priradzuje gestor
-------------	-----	-------------------

### 1 Identifikácia Žiadateľa(ŕov)

#### 1.1 Žiadateľ č. 1

<b>Názov žiadateľa:</b>	#1.1.A	Trenčiansky samosprávny kraj	
Sídlo :	#1.1.B #1.1.C	K dolnej stanici 7282/20A 911 01 Trenčín	
IČO   DIČ   IČ DPH:	#1.1.D	36 126 624	len pre platiteľa DPH
Právna forma:	#1.1.E	Samosprávny kraj (úrad samosprávneho kraja)	
<b>Štatutárny orgán:</b>	#1.1.F	Ing. Jaroslav Baška, predseda TSK	
<b>Kontaktná osoba:</b>	#1.1.G	Ing. Martina Lamačková, vedúca odboru regionálneho rozvoja	
e-mail   telefón	#1.1.H	martina.lamackova@tsk.sk	+421 901 918 152

### 2 Identifikácia Partnera(rov)

#### 2.1 Partner č. 1

<b>Názov partnera:</b>	#2.1.A	bez partnera	
Sídlo :	#2.1.B #2.1.C	ulica číslo PSČ mesto	
IČO   DIČ   IČ DPH:	#2.1.D		len pre platiteľa DPH
Právna forma:	#2.1.E	Vyberte položku.	INÉ - špecifikujte, alebo vymažte
<b>Štatutárny orgán:</b>	#2.1.F	Priezvisko Meno, tituly, funkcia v organizácii	
<b>Kontaktná osoba:</b>	#2.1.G	Priezvisko Meno, tituly, funkcia v organizácii	
e-mail   telefón	#2.1.H		+421

<sup>1</sup> integrovaná územná investícia (ďalej len „IÚI“)



### 3 Miesto realizácie projektového zámeru IÚI (PZ IÚI<sup>2</sup>)

#### 3.1 Miesto realizácie č. 1

Obec/Mesto:	#3.1.A	911 01 Trenčín Matúšova ulica 81 )
Okres LAU 1 <sup>3</sup> :	#3.1.B	SK0229 Trenčín
Územie NUTS 3 <sup>4</sup> :	#3.1.C	SK022 Trenčiansky kraj

### 4 Základná identifikácia PZ IÚI

Názov PZ IÚI :	#4.0.0	EHMK 2026: Trenčiansky hrad - expozícia 2026
----------------	--------	--

#### 4.1 Priradenie k programovej štruktúre Programu Slovensko 2021 – 2027

Priorita :	#4.1.A	5P1 Moderné regióny
Špecifický cieľ :	#4.1.B	RSO 5.1 Podpora integrovaného a inkluzívneho sociálneho, hospodárskeho a environmentálneho rozvoja, kultúry, prírodného dedičstva, udržateľného cestovného ruchu a bezpečnosti v mestských oblastiach
Fond :	#4.1.C	EFRR
Kategória regiónu :	#4.1.D	MRR - menej rozvinutý región
Opatrenie :	#4.1.E	5.1.6 Európske hlavné mesto kultúry 2026

#### 4.2 Komplementarita a synergie PZ IÚI

Priradenie k územiu <sup>5</sup> :	#4.0.1	Trenčiansky kraj		
Identifikácia IÚS <sup>6</sup> alebo IÚS UMR :	#4.0.2	Integrovaná územná stratégia Mestskej funkčnej oblasti TRENČÍN do roku 2029		
Schválenie IÚS / IÚS UMR (kým   dátum   č. uznesenia):	#4.0.3	kooperačnou radou UMR	13.12.2022	Uznesenie č. 2/2022
Odkaz na zverejnenie :	#4.0.4	<a href="https://trencin.sk/samosprava/udrzatelny-mestsky-rozvoj/programove-obdobie-2021-2027/">https://trencin.sk/samosprava/udrzatelny-mestsky-rozvoj/programove-obdobie-2021-2027/</a>		
Priorita IÚS / IÚS UMR : (prípadne PHRSR <sup>7</sup> , ak totožné)	#4.0.5	4.1. Trenčiansky kultúrno-kreatívny priestor Bauhaus - OÁZY PESTOVANIA ZVEDAVOSTI nielen pre EHMK 2026, opatrenie 4.1.2. KULTÚRNE HOTSPOTY ako kľúčová infraštruktúra pre EHMK 2026.		
Cieľ IÚS / IÚS UMR : (prípadne PHRSR, ak totožné)	#4.0.6	Špecifický cieľ 4. IÚS MFO Trenčín Priorita 4: Moderná životaschopná aglomerácia Trenčín SiTy		

<sup>2</sup> projektový zámer integrovanej územnej investície (ďalej len „PZ IÚI“)

<sup>3</sup> lokálna štatistická územná jednotka odpovedajúca pôvodnej NUTS 4 (okres)

<sup>4</sup> normalizovaná klasifikácia územných celkov na Slovensku podľa Eurostatu (ďalej len „SK-NUTS“)

<sup>5</sup> udržateľný mestský rozvoj (ďalej len „UMR“)

<sup>6</sup> integrovaná územná stratégia (ďalej len „IÚS“) myslí sa územia kraja, pokiaľ nie je uvedené IÚS UMR

<sup>7</sup> program hospodárskeho rozvoja a sociálneho rozvoja (ďalej len „PHRSR“)

<p><b>Súlrad PZ IÚI</b> s IÚS / IÚS UMR:</p>	<p>#4.0.7</p>	<p>Projektový zámer je v súlade s prioritou IÚS MFO Trenčín 4. Moderná životaschopná aglomerácia Trenčín SITY, P4 – 4.1. Trenčiansky kultúrno-kreatívny priestor Bauhaus - OÁZY PESTOVANIA ZVEDAVOSTI nielen pre EHMK 2026.</p> <p>Predkladaný PZ je projektovou aktivitou projektového zámeru s názvom 4.1.2. KULTÚRNE HOTSPOTY ako kľúčová infraštruktúra pre EHMK 2026, ktorý je definovaný v schválenej IÚS MFO Trenčín.</p>
<p><b>Prínos PZ IÚI</b> pre územie:</p>	<p>#4.0.8</p>	<p>Projekt obnovy vybraných objektov Trenčianskeho hradu, ako obnovy kultúrnych hotspotov, v prvom rade predstavuje kultúrno-kreatívny priestor pre pestovanie zvedavosti ako kľúčová infraštruktúra pre EHMK 2026. Hlavnou cieľovou skupinou sú domáci obyvatelia, návštevníci mesta Trenčín, či zahraniční turisti, v ktorých plánujeme vzbudiť zvedavosť či oživenie kultúrneho života prostredníctvom umeleckého a kultúrneho programu v priestoroch, ktoré budú zodpovedajúce požiadavkám a trendom súčasnosti.</p> <p>Tento projekt obnovy bude mať pozitívny vplyv na kultúrnu scénu územia s cieľom posilniť spojenie medzi miestnymi obyvateľmi a umením smerom do zahraničia. V neposlednom rade projekt podporí inklúziu a kultúrnu integráciu rôznych skupín obyvateľstva tým, že ponúkne priestor pre ich záujmy a aktivity. Cieľové skupiny tak získajú nové zručnosti a skúsenosti v organizovaní a participácii na kultúrnom živote v meste, čo je zároveň aj jedným z bodov Bidbooku mesta Trenčín EHMK 2026. Aby PESTOVANIE ZVEDAVOSTI malo dosah na všetkých rovnako.</p> <p>Program pestovania zvedavosti je rozdelený do troch vlákien. V nadväznosti na Bidbook, teda vlákno 1: Spoločná pôda, ktorú prostredníctvom objektov na Trenčianskom hrade chápeme ako architektonické kultúrne dedičstvo, čoho titulom je národná kultúrna pamiatka, možno v tejto oblasti pochopiť a oceniť historické dedičstvo prostredníctvom nástrojov súčasnej kultúry, aby mohli obyvatelia s dôverou napredovať a uvedomiť si, že sú súčasťou európskej histórie, súčasnosti a budúcnosti. Projekt Pod klenbami je o inovatívnom dialógu medzi miestnou archeológiou, zachovaným kultúrnym dedičstvom a súčasným umením. Projekt zohráva dôležitú úlohu pri skúmaní historických a archeologických lokalít a pri získavaní nových divákov prostredníctvom práce s digitálnymi/experimentálnymi médiami a medzinárodnej spolupráce. Výstupy projektu budú zohľadňovať okolie a miestne komunity a vytvoria dočasné experimentálne archeologické laboratória pod vedením miestnych umelcov.</p> <p>Priestor Trenčianskeho hradu bude súčasťou vlákna 2: Hracie pole, ktoré bude zahŕňať nové výstavné priestory s multilaterálnym vybavením či zariadením, ktoré budú vytvárať komunikáciu medzi všetkými účastníkmi hry. Cieľom bude vytvoriť nový pohľad a nové príležitosti pre kultúrny, kreatívny a výstavnícky priemysel. Trenčiansky hrad bude poskytovať svoje priestory pre viaceré programové aktivity spojené s implementáciou projektu EHMK 2026 ako napríklad Súčasný hrad 2026. Stredoveký hrad, mestská dominanta, sa stane najprogresívnejšou kultúrnou inštitúciou v meste prostredníctvom spolupráce s renomovanými umelcami. Na hrade bude organizovaný nový interaktívny, inovatívny a náučný program. Tento projekt napomôže reinterpretovať materiálne dedičstvo a ukáže nepoznaný rozmer nových kultúrnych funkcií vďaka moderným technológiám.</p> <p>V rámci vlákna 3: Nová zem, prinesú obnovené objekty priestor na nové programové aktivity, ktoré odprezentuje pomocou umeleckého spôsobu uvažovania či výstav, čím bude priestor využitý na spájanie rozdielov medzi generáciami a vzájomné porozumenie.</p> <p>Projektový zámer obnovy NKP – Trenčianskeho hradu napĺňa viaceré ciele EHMK 2026, ktoré sú obsiahnuté v BidBooku. Vlákno 1: Spoločná pôda - Špecifický cieľ: transformácia nevyužitých mestských oblastí Trenčína na udržateľné, zelené a kreatívne hotspoty, operačný cieľ: Operačný cieľ: vytvoriť ekologický a trvalo udržateľný program Trenčína 2026 a kultúrnu stratégiu. Vlákno 2: Hracie pole: Špecifický cieľ: rozšíriť možnosti</p>

	<p>spoluvytvárania a účasti na Trenčianskom kultúrnom živote a podujatiach Trenčína 2026, zvýšiť zvedavosť a podporiť každého tvorivý potenciál, operačný cieľ: vytvoriť nové príležitosti pre širokú škálu občanov a zainteresovaných strán na spoluvytváranie a účasť na Trenčianskom kultúrnom programe. Vlákno 3: Nová zem: Špecifické ciele: Zväčšiť rozsah, rozmanitosť a európsky rozmer kultúrnej ponuky v Trenčíne, a to aj prostredníctvom nadnárodnej spolupráce, a zároveň zvýšiť medzinárodnú prestíž mesta, operačný cieľ: Spojiť Trenčín s celou Európou prostredníctvom nadnárodnej spolupráce, ktorá podporuje silný európsky rozmer v programe Trenčín2026 a kultúrnom živote mesta. Realizáciou adaptácie bude vytvorená rezidencia, ktorá pomôže zapájať hosťujúcich umelcov do prípravy výstav a doplňovania dynamického konceptu expozícií.</p> <p>Experimentálne rozvíjať ekologické rozmery tvorby a spotreby a kultivovať verejný priestor.</p> <ul style="list-style-type: none"> <li>• Vytváranie podmienok pre pestovanie zvedavosti, jej podpora a hľadanie prienikov, spillover efektov, prepájania a podpory inovačného potenciálu s inými odvetvami a vplyvu kreatívneho priemyslu na sociálne inovácie a životné prostredie na trenčianskych poliach zvedavosti prostredníctvom kultúrnych veľvyslancov susedských komunit.</li> <li>• atraktívne, udržateľné mesto s pestrou kultúrnou ponukou a silnou európskou identitou</li> <li>• dynamický kreatívny región, v ktorom sa ľudia cítia ako Európania a spolupracujú cez hranice a s rôznymi kultúrami,</li> </ul> <p>Trenčiansky kultúrno-kreatívny priestor Bauhaus - OÁZY PESTOVANIA ZVEDAVOSTI nielen pre EHMK 2026</p> <p>Stredoveký hrad, mestská dominanta, sa môže stať najprogressívnejšou kultúrnou inštitúciou v meste prostredníctvom spolupráce s renomovanými umelcami. Na hrade bude organizovaný nový interaktívny, inovatívny a náučný program. Tento projekt napomôže reinterpretovať materiálne dedičstvo a ukáže nepoznaný rozmer nových kultúrnych funkcií vďaka moderným technológiám.</p> <p>Vybraná aktivita pretvorenia vstupnej brány poskytne možnosť ubytovania. Ubytovanými budú najmä umelci, ktorým má historické prostredie pomôcť pri inšpirácii pri ich tvorbe. Trenčianske múzeum by malo do budúcnosti záujem trvale takéto rezidencie prevádzkovať a pravidelne zapájať hosťujúcich umelcov do prípravy obsahu výstav a doplňovania dynamického konceptu expozícií. Po ukončení projektu, príp. paralelne, je možné využiť nový program Kreatívnej Európy „Culture moves Europe“ či program Erasmus+.</p> <p>V neposlednom rade bude priestorom pre organizáciu reprezentatívnych podujatí v súvislosti s titulom EHMK 2026, najmä sprievodných aktivít organizovaných Kreatívnym inštitútom Trenčín a slávnostným ceremoniálom oslavy titulu EHMK v roku 2026.</p>
Komplementárny projekt alebo PZ IÚI :	<p>#4.0.9</p> <p>Predkladaný projekt má synergický a komplementárny efekt s realizovaným projektom TreBuChET - Trenčín, Bučovice, Chránime Európske Tradície, kód projektu 304021C977, realizovaného v rámci výzvy INTERREG V-A SK-CZ/2016/03 - Výzva na predkladanie žiadostí o nenávratný finančný príspevok v rámci Interreg V-A Slovenská republika – Česká republika č. INTERREG V-A SK-CZ/2016/03. Projekt bol realizovaný v partnerstve s mestom Bučovice (ČR) a mestom Trenčín, pričom hlavným cieľom projektu bolo spojenie a zatraktívnenie štyroch historicky významných lokalít partnerov projektu. V prípade Trenčianskeho hradu išlo o sprístupnenie južného opevnenia hradu, vytvorenie nového návštevníckeho okruhu a nového kultúrneho priestoru.</p> <p>Celkové oprávnené výdavky všetkých partnerov projektu: 2 993 970,53 EUR:</p> <ul style="list-style-type: none"> <li>• Vedúci partner: Trenčiansky samosprávny kraj: 1 457 462,99 EUR</li> <li>• Hlavný cezhraničný partner: mesto Bučovice: 1 028 507,54 EUR</li> </ul>

		<ul style="list-style-type: none"> <li>• Partner projektu 1: mesto Trenčín: 508 000,00 EUR.</li> </ul> <p>TSK spúšťa v auguste 2024 realizáciu projektu výstavby 3. úseku Vážskej cyklo magistrály Trenčín – Dubnica nad Váhom, priemyselný park, ktorý je financovaný z Výzvy č. 2: Výstavba, stavebné úpravy alebo rekonštrukcia cyklistickej infraštruktúry. Úsek cyklotrasy nadväzuje na ďalšie etapy Vážskej cyklo magistrály a zároveň na realizovaný projekt Na bicykli po stopách histórie, ktorý prepája Trenčiansky hrad s Brumovským hradom v meste Brumov – Bylnice. Vznikne prepojenie dvoch významných cyklotrás (BEVLAVA a Vážska cyklo magistrála), čím sa vytvoria podmienky pre zvýšenie návštevnosti nielen Trenčianskeho hradu, ale aj mesta Trenčín a podujatí, organizovaných na území mesta.</p> <p>Projekt má ďalej synergický efekt s pripravovaným projektom Fondu malých projektov Interreg VI-A Slovensko – Česko, ktorý bude realizovať Trenčianske múzeum s cezhraničným partnerom (Muzeum regionu Valašsko, Vsetín). Cieľom projektu je prezentácia histórie obyvateľom a návštevníkom prihraničných regiónov, vzájomná informovanosť a podpora cestovného ruchu. Prostredníctvom súčasných digitálnych technológií partnerské inštitúcie sprístupnia poznatky o panstve Ilešháziovcov vo forme digitálnej mapy. Digitálna bádateľňa poskytne informácie o zbierkových predmetoch. Tieto informácie budú prístupné prostredníctvom dotykových monitorov v priestoroch Trenčianskeho hradu a zámku Vsetín. Mapa bude prístupná aj na webových stránkach žiadateľa a partnera a v tlačenej podobe v infocentrách. Celková výška rozpočtu projektu je 54 000,00 Eur.</p> <p>Projektový zámer je súčasťou Integrovaného investičného balíčka IÚS MFO Trenčín IÚI P4 – 4.1. Trenčiansky kultúrno-kreatívny priestor Bauhaus - OÁZY PESTOVANIA ZVEDAVOSTI nielen pre EHMK 2026, projektový zámer 4.1.2. KULTÚRNE HOTSPOTY ako kľúčová infraštruktúra pre EHMK 2026, ktorý integruje nasledovné projekty:</p> <ol style="list-style-type: none"> <li>1. Dobudovanie kampusu Centrum kultúrno - kreatívneho potenciálu HVIEZDA (Hviezdodvor)</li> <li>2. Komunitné centrum Dlhé Hony</li> <li>3. Debarierizácia a obnova interiérov Okruhového domu armády na Hviezdoslavovej ulici</li> <li>4. Komplexná rekonštrukcia NKP Synagóga Trenčín</li> <li>5. Komunitné centrum na Farskej ulici</li> <li>6. Spoznajme históriu Trenčianskej župy (obnova NKP Trenčiansky hrad)</li> <li>7. Modernizácia Verejnej knižnice Milana Rešetku v Trenčíne</li> <li>8. Moderná Galéria Miloša Alexandra Bazovského v Trenčíne</li> </ol>
--	--	--

## 5 Popis PZ IÚI

### 5.1 Navrhované ciele PZ IÚI

<b>Cieľ PZ IÚI č. 1 :</b>	#5.1.A	Cieľom projektu je vytvorenie moderného multimedialného, multifunkčného, výstavného a prezentačného priestoru v atraktívnom prostredí Jeremiášovej bašty a dvoch najvýznamnejších palácov – Ľudovítovho paláca a paláca Zápoľských.
---------------------------	--------	---

## 5.2 Aktivity<sup>8</sup> PZ IÚI a plánované obdobie realizácie aktivít

### Hlavná aktivita PZ IÚI č. 1:

Názov HA č. 1 a kto je riešiteľom:	#HA.1.A	1. Rekonštrukcia objektov/ vytvorenie novej expozície	žiadateľ č. 1	
Obdobie realizácie HA: (dĺžka   začiatok   koniec)	#HA.1.B	13 mesiacov	03/2025	03/2026
Špecifický cieľ P SK :	#HA.1.C	RSO 5.1		
Opatrenie P SK :	#HA.1.D	5.1.6		

### Podporné aktivity

Obdobie realizácie PA: (dĺžka   začiatok   koniec)	PA.0.0	13 mesiacov	03/2025	03/2026
---	--------	-------------	---------	---------

## 5.3 Zhrnutie opisu plánovaných projektových činností PZ IÚI

Jeremiášova bašta je najstarším zachovaným prvkom komplexu južného opevnenia, výstavbe ktorého predchádzala. Bola postavená v prvej tretine 15. storočia, spočiatku ako klasická bašta so štvorcovým pôdorysom, neskôr opakovane prestavaná. V súčasnosti je bašta nevyužívaná, napriek svojej polohe (nemôže ju minúť nikto, kto ide na horný hrad, či už smerom od mesta alebo od Breziny) a významu.

V Jeremiášovej bašte plánujeme realizovať úplne novú expozíciu otvorenú interakciám s umením a novými technológiami. Priestor bude ponúkať interakciu s umením, či už súčasným, či dobovým, ale tiež s tematikou vojny a mieru. Vzhľadom na storočia skúseností s obranou Európy i riešenia vnútorných konfliktov, rezonuje o to silnejšie aktuálna bezpečnostná situácia (nielen) v Európe. Chceme preto akcentovať koncept „Historia magistra vitae“, v modifikovanej podobe „História sa opakuje – poučíme sa z nej?“

Jeremiášovu baštu vnímame ako priestor pre realizáciu viacerých eventov, spojených s dramaturgiou EHMK. Okrem toho, že poskytuje potrebné priestory (exteriéry & interiéry), tak je autentickým objektom, bezprostredne zviazaným s otázkou vojenstva. Jej pôvodnú rolu chceme v rámci prezentácií pripomínať. Dnes sa pri bašte nachádza exteriérový šach, ktorý je vo svojej podstate tiež vojenskou hrou, kde víťazí najlepší stratég. Blízke exteriéry zároveň poskytujú najlepší výhľad (zo všetkých objektov, s ktorými počítame v rámci investičných aktivít EHMK) do údolia Váhu, ktorým v minulosti prechádzali nielen vojská, ale aj obchodníci či remeselníci. V nadväznosti na ústrednú ideu EHMK („Cultivating Curiosity“) tento priestor vnímame ako ten správny na navodzovanie otázok („Rieši vojna niečo?“ + akékoľvek iné témy) a spoločné hľadanie odpovedí. Rovnako ako v prípade kavaliera, aj Jeremiášova bašta je situovaná ako pri ceste na hrad, tak je od cesty trochu bokom. Táto skutočnosť robí z bašty priestor, ktorý z prevádzkového hľadiska nebude brániť priechodnosti cesty na hrad. Eventy v bašte tak budú na tepe diania na hrade, avšak zároveň nebudú prekážkou tým, ktorí sa ich nebudú chcieť zúčastniť.

Tento priestor je vnímaný ako multimedialny. Umožňuje zmeny obsahu v závislosti na potrebách: videoart, výstava digitálneho umenia, rozšírená realita apod.

Kľúčovým projektom, ktorý bude realizovaný v rámci EHMK na Trenčianskom hrade v priestoroch dvoch hradných palácov, ktoré patria k najvýznamnejším pamiatkovým objektom hradu, je projekt nových ústredných expozícií v Ľudovítovom paláci a paláci Zápoľských. Tieto priestory boli v období socializmu adaptované na galerijné priestory a väčšina z nich slúži ako výstavné siene, v ktorých je prezentovaná dôležitá rodová Ilešházijská zbierka historických obrazov, vrátane členov rodu Ilešházi či príslušníkov kráľovskej rodiny. Výstavné priestory sú poplatné dobe svojho vzniku, dnes ich považujeme za morálne zastarané, svojho času však predstavovali jedny z najprogresívnejších priestorov na vystavovanie historických výtvarných diel.

Cieľom projektu je predstaviť históriu Trenčianskeho hradu od najstarších čias s dôrazom na atraktívne metódy prezentácie, sledujúcej aktuálne múzejnícke trendy. Spôsob prezentácie má ambíciu implementovať interaktívne prvky, prvky virtuálnej reality a pod., vrátane možnosti adaptácie expozície na ad hoc eventy, vyplývajúce z dramaturgie EHMK, ako aj intervencie súčasného umenia do expozície.

<sup>8</sup> hlavná aktivita (ďalej aj len „HA“)

Mimo tradičnú prezentáciu klasického príbehu, ktorý bude popisovať význam a rolu hradu v obrane krajiny, ukazovať život v stredoveku a ranom novoveku, chceme do prezentácie pridať novú rovinu a ukázať, že dôvodom, prečo tu stojí hrad nad našim mestom, je zásluhou nielen majiteľov, ale v posledných rokoch stále viac komunity, ktorá sa podieľala, najmä v posledných 100 rokoch, na jeho záchrane, obnove a jeho sprístupnení. Chceme rozprávať príbehy ľudí, ktorí „ubránili“ hrad pred zánikom. Budeme pracovať s pamätníkmi, viesť rozhovory a zapájať komunitu, ktorá sa na obnove hradu podieľala. Využijeme materiály, napr. Klubu Československých turistov a iných spolkov, pamiatkarov a nadšencov. Radi by sme aplikovali princíp rozprávania príbehu od súčasnosti do minulosti.

V rámci projektu bude realizovaná komplexná obnova Jeremiášovej bašty s cieľom sprístupnenia a vytvorenia multimedialného priestoru. V objekte budú okrem stavebných prác inštalované zariadenia na multimedialnú prezentáciu a mobiliár.

Projekt rieši aj komplexnú stavebnú obnovu palácov, vrátane aplikácie nových systémov, umožňujúcich kvalitnú starostlivosť o zbierkové predmety múzea. Všetky nové zásahy sú materiálovo jasne identifikovateľné a zároveň reverzibilné. Cesta do minulosti ponúka paralely pre súčasnosť. Expozície obsahujú zvukové informácie pre nevidiacich. Rekonštrukciou dôjde k adaptácii interiérov tak, aby mohli byť realizované nové tematické okruhy, vrátane interaktívnych prvkov, 3D projekcie a pod.

#### 5.4 Stav pripravenosti PZ IÚI

Boli zrealizované všetky potrebné pamiatkové výskumy, je spracovaná štúdia nových expozícií, na ktorú nadväzuje projektová dokumentácia pre stavebné povolenie a realizačná dokumentácia. Spracovanie projektovej dokumentácie bude ukončené do 31.8.2024, nasledovať bude schvaľovanie dokumentáciu Krajským pamiatkovým úradom Trenčín a inžinierska činnosť pre vydanie stavebného povolenia, ktorej ukončenie je plánované najneskôr v 12/2024.

## 6 Očakávané merateľné ukazovatele PZ IÚI

PZ IÚI a očakávané merateľné ukazovatele

P.č.	Merateľné ukazovatele <sup>9</sup> adresované PZ IÚI	Merná jednotka	Východisková hodnota	Cieľová hodnota
1.	#6.0.A PPSKO016 Celková podlahová plocha novej alebo rekonštruovanej verejnej budovy	metre štvorcové	0	860
2.	#6.0.B PSKPRCR77 Návštevníci podporovaných kultúrnych a turistických lokalít	návštevníci / rok	170 000	190 000

## 7 Indikatívny rozpočet PZ IÚI <sup>10</sup>

### 1 Rozpočet žiadateľa č. 1:

P.č.	Hlavná aktivita PZ IÚI	Pomenovanie predpokladaných výdavkov HA	Výdavky na HA spolu s DPH (EUR)	Komentár (popis stanovenia výdavku)
1.	#Z.1.1 Rekonštrukcia objektov/ vytvorenie novej expozície	021 Stavby - Stavebné práce	2 200 000	Predpoklad projektanta na základe vysokej rozpracovanosti projektovej dokumentácie
2.	#Z.1.2 Rekonštrukcia objektov/ vytvorenie novej expozície	930 - Rezerva na nepredvídateľné výdavky	55 000	Percentuálny podiel 2,5% z výdavkov na stavebné práce
3.	#Z.1.3 Rekonštrukcia objektov/ vytvorenie novej expozície	021 Stavby - Stavebný dozor	44 000	Vzhľadom na náročnosť stavby, v súlade so sadzobníkom UNIKA percentuálny podiel 2% z výdavkov na stavebné práce

<sup>9</sup> merateľný ukazovateľ (ďalej aj len „MU“)

<sup>10</sup> skratka NSU v názve skupiny výdavkov: Nariadenie Európskeho parlamentu a Rady (EÚ) č. 1303/2013 zo 17. decembra 2013 (ďalej len „nariadenie o spoločných ustanoveniach“ alebo „NSU“)

<b>4.</b>	#Z.1.4	Rekonštrukcia objektov/ vytvorenie novej expozície	022 Samostatné hnutelné veci a súbory hnutelných vecí - Realizácia expozícií	1 175 000	Predpoklad projektanta na základe vysokej rozpracovanosti projektovej dokumentácie
<b>5.</b>	#Z.1.5	Rekonštrukcia objektov/ vytvorenie novej expozície	518 Ostatné služby - Autorský dohľad	25 000	Predpoklad projektanta vzhľadom na lehotu a náročnosť realizácie expozícií.

## 2 Rozpočet - podporné aktivity:

P.č.		Pomenovanie predpokladaných výdavkov PA a kto si ich uplatňuje (žiadateľ/partner č. ...)	Suma na PA spolu s DPH (EUR)	Komentár (popis stanovenia výdavku)
<b>1.</b>	#R.0.1	Podporné aktivity PZ IÚI	244 930	Percentuálny podiel 7% z priamych výdavkov 3 499 000 eur

## Celkový rozpočet PZ IÚI:

<b>PZ IÚI</b>	#7.0.0	<b>Celkové predpokladané výdavky</b> (s DPH v EUR)	3 743 930
	#7.0.1	<b>Výška spolufinancovania - zdroj EÚ</b> (s DPH v EUR)	2 995 144



## 8 Iné informácie

Projekt je dôležitou súčasťou Európskeho hlavného mesta kultúry Trenčín 2026, vzhľadom na časové míľniky realizácie EHMK je potrebná jeho realizácia v priebehu roka 2025.

## 9 Čestné vyhlásenie

Pre každého žiadateľa namnožte vlastné vyhlásenie

Ja, **Ing. Jaroslav Baška ako štatutárny orgán žiadateľa č. 1** čestne vyhlasujem, že:

- všetky informácie obsiahnuté v PZ a všetkých jeho prílohách sú úplné, pravdivé a správne;
- dodržiám pri implementácii projektu horizontálne princípy zamerané na odstraňovanie nerovností a presadzovanie rovnosti žien a mužov, ako aj na boj proti diskriminácii na základe pohlavia, rasy alebo etnického pôvodu, náboženstva alebo viery, zdravotného postihnutia, veku alebo sexuálnej orientácie a zabezpečím prístupnosť v súlade s Dohovorom OSN o právach osôb so zdravotným postihnutím;
- disponujem dostatočnými administratívnymi, odbornými a prevádzkovými kapacitami na riadenie a realizáciu projektu;
- zabezpečím finančné prostriedky na spolufinancovanie PZ tak, aby nebola ohrozená jeho implementácia;
- na oprávnené výdavky uvedené v PZ nežiadam o inú pomoc, resp. požadovanie inej pomoci je v súlade s pravidlami kumulácie ustanovenými v príslušných právnych predpisoch poskytovania štátnej pomoci a na tieto výdavky v minulosti nebol poskytnutý príspevok z verejných prostriedkov ani z Recyklačného fondu;
- som si vedomý skutočnosti, že na nenávratný finančný príspevok nie je právny nárok;
- som si vedomý zodpovednosti za predloženie úplných a správnych údajov, pričom beriem na vedomie, že preukázanie opaku je spojené s rizikom možných následkov v rámci konania o ŽoNFP a/alebo implementácie PZ (napr. možnosť mimoriadneho ukončenia zmluvného vzťahu, vznik neoprávnených výdavkov);

Zaväzujem sa bezodkladne písomne informovať poskytovateľa o všetkých zmenách, ktoré sa týkajú uvedených údajov a skutočností.

Súhlasím so správou, spracovaním a uchovávaním všetkých uvedených osobných údajov.



## PROJEKTOVÝ ZÁMER INTEGROVANEJ ÚZEMNEJ INVESTÍCIE (IÚI<sup>1</sup>)

ID žiadosti	#ID	priradzuje gestor
-------------	-----	-------------------

### 1 Identifikácia Žiadateľa(ŕov)

#### 1.1 Žiadateľ č. 1

<b>Názov žiadateľa:</b>	#1.1.A	Trenčiansky samosprávny kraj		
Sídlo :	#1.1.B #1.1.C	K dolnej stanici 7282/20A 911 01 Trenčín		
IČO   DIČ   IČ DPH:	#1.1.D	36 126 624		len pre platiteľa DPH
Právna forma:	#1.1.E	Samosprávny kraj (úrad samosprávneho kraja)		
<b>Štatutárny orgán:</b>	#1.1.F	Ing. Jaroslav Baška, predseda TSK		
<b>Kontaktná osoba:</b>	#1.1.G	Ing. Martina Lamačková, vedúca odboru regionálneho rozvoja		
e-mail   telefón	#1.1.H	martina.lamackova@tsk.sk		+421 901 918 152

### 2 Identifikácia Partnera(rov)

#### 2.1 Partner č. 1

<b>Názov partnera:</b>	#2.1.A	bez partnera		
Sídlo :	#2.1.B #2.1.C	ulica číslo PSČ mesto		
IČO   DIČ   IČ DPH:	#2.1.D			len pre platiteľa DPH
Právna forma:	#2.1.E	Vyberte položku.		INÉ - špecifikujte, alebo vymažte
<b>Štatutárny orgán:</b>	#2.1.F	Priezvisko Meno, tituly, funkcia v organizácii		
<b>Kontaktná osoba:</b>	#2.1.G	Priezvisko Meno, tituly, funkcia v organizácii		
e-mail   telefón	#2.1.H			+421

<sup>1</sup> integrovaná územná investícia (ďalej len „IÚI“)

### 3 Miesto realizácie projektového zámeru IÚI (PZ IÚI<sup>2</sup>)

#### 3.1 Miesto realizácie č. 1

Obec/Mesto:	#3.1.A	911 01 Trenčín Matúšova ulica 81 )
Okres LAU 1 <sup>3</sup> :	#3.1.B	SK0229 Trenčín
Územie NUTS 3 <sup>4</sup> :	#3.1.C	SK022 Trenčiansky kraj

### 4 Základná identifikácia PZ IÚI

Názov PZ IÚI :	#4.0.0	Pretvorenie "Prvej brány" na umeleckú rezidenciu
----------------	--------	--

#### 4.1 Priradenie k programovej štruktúre Programu Slovensko 2021 – 2027

Priorita :	#4.1.A	5P1 Moderné regióny
Špecifický cieľ :	#4.1.B	RSO 5.1 Podpora integrovaného a inkluzívneho sociálneho, hospodárskeho a environmentálneho rozvoja, kultúry, prírodného dedičstva, udržateľného cestovného ruchu a bezpečnosti v mestských oblastiach
Fond :	#4.1.C	EFRR
Kategória regiónu :	#4.1.D	MRR - menej rozvinutý región
Opatrenie :	#4.1.E	5.1.6 Európske hlavné mesto kultúry 2026

#### 4.2 Komplementarita a synergie PZ IÚI

Priradenie k územiu <sup>5</sup> :	#4.0.1	Trenčiansky kraj		
Identifikácia IÚS <sup>6</sup> alebo IÚS UMR :	#4.0.2	Integrovaná územná stratégia Mestskej funkčnej oblasti TRENČÍN do roku 2029		
Schválenie IÚS / IÚS UMR (kým   dátum   č. uznesenia):	#4.0.3	kooperačnou radou UMR	13.12.2022	Uznesenie č. 2/2022
Odkaz na zverejnenie :	#4.0.4	<a href="https://trencin.sk/samosprava/udrzatelny-mestsky-rozvoj/programove-obdobie-2021-2027/">https://trencin.sk/samosprava/udrzatelny-mestsky-rozvoj/programove-obdobie-2021-2027/</a>		
Priorita IÚS / IÚS UMR : (prípadne PHRSR <sup>7</sup> , ak totožné)	#4.0.5	4.1. Trenčiansky kultúrno-kreatívny priestor Bauhaus - OÁZY PESTOVANIA ZVEDAVOSTI nielen pre EHMK 2026, opatrenie 4.1.2. KULTÚRNE HOTSPOTY ako kľúčová infraštruktúra pre EHMK 2026.		
Cieľ IÚS / IÚS UMR : (prípadne PHRSR, ak totožné)	#4.0.6	Špecifický cieľ 4. IÚS MFO Trenčín Priorita 4: Moderná životaschopná aglomerácia Trenčín SiTy		

<sup>2</sup> projektový zámer integrovanej územnej investície (ďalej len „PZ IÚI“)

<sup>3</sup> lokálna štatistická územná jednotka odpovedajúca pôvodnej NUTS 4 (okres)

<sup>4</sup> normalizovaná klasifikácia územných celkov na Slovensku podľa Eurostatu (ďalej len „SK-NUTS“)

<sup>5</sup> udržateľný mestský rozvoj (ďalej len „UMR“)

<sup>6</sup> integrovaná územná stratégia (ďalej len „IÚS“) myslí sa územia kraja, pokiaľ nie je uvedené IÚS UMR

<sup>7</sup> program hospodárskeho rozvoja a sociálneho rozvoja (ďalej len „PHRSR“)

<p><b>Súladi PZ IÚI</b> s IÚS / IÚS UMR:</p>	<p>#4.0.7</p>	<p>Projektový zámer je v súlade s prioritou IÚS MFO Trenčín 4. Moderná životaschopná aglomerácia Trenčín SITY, P4 – 4.1. Trenčiansky kultúrno-kreatívny priestor Bauhaus - OÁZY PESTOVANIA ZVEDAVOSTI nielen pre EHMK 2026.</p> <p>Predkladaný PZ je projektovou aktivitou projektového zámeru s názvom 4.1.2. KULTÚRNE HOTSPOTY ako kľúčová infraštruktúra pre EHMK 2026, ktorý je definovaný v schválenej IÚS MFO Trenčín.</p>
<p><b>Prínos PZ IÚI</b> pre územie:</p>	<p>#4.0.8</p>	<p>Projekt obnovy vybraných objektov Trenčianskeho hradu, ako obnovy kultúrnych hotspotov, v prvom rade predstavuje kultúrno-kreatívny priestor pre pestovanie zvedavosti ako kľúčová infraštruktúra pre EHMK 2026. Hlavnou cieľovou skupinou sú domáci obyvatelia, návštevníci mesta Trenčín, či zahraniční turisti, v ktorých plánujeme vzbudiť zvedavosť či oživenie kultúrneho života prostredníctvom umeleckého a kultúrneho programu v priestoroch, ktoré budú zodpovedajúce požiadavkám a trendom súčasnosti.</p> <p>Tento projekt obnovy bude mať pozitívny vplyv na kultúrnu scénu územia s cieľom posilniť spojenie medzi miestnymi obyvateľmi a umením smerom do zahraničia. V neposlednom rade projekt podporí inklúziu a kultúrnu integráciu rôznych skupín obyvateľstva tým, že ponúkne priestor pre ich záujmy a aktivity. Cieľové skupiny tak získajú nové zručnosti a skúsenosti v organizovaní a participácii na kultúrnom živote v meste, čo je zároveň aj jedným z bodov Bidbooku mesta Trenčín EHMK 2026. Aby PESTOVANIE ZVEDAVOSTI malo dosah na všetkých rovnako.</p> <p>Program pestovania zvedavosti je rozdelený do troch vlákien. V nadväznosti na Bidbook, teda vlákno 1: Spoločná pôda, ktorú prostredníctvom objektov na Trenčianskom hrade chápeme ako architektonické kultúrne dedičstvo, čoho titulom je národná kultúrna pamiatka, možno v tejto oblasti pochopiť a oceniť historické dedičstvo prostredníctvom nástrojov súčasnej kultúry, aby mohli obyvatelia s dôverou napredovať a uvedomiť si, že sú súčasťou európskej histórie, súčasnosti a budúcnosti. Projekt Pod klenbami je o inovatívnom dialógu medzi miestnou archeológiou, zachovaným kultúrnym dedičstvom a súčasným umením. Projekt zohráva dôležitú úlohu pri skúmaní historických a archeologických lokalít a pri získavaní nových divákov prostredníctvom práce s digitálnymi/experimentálnymi médiami a medzinárodnej spolupráce. Výstupy projektu budú zohľadňovať okolie a miestne komunity a vytvoria dočasné experimentálne archeologické laboratória pod vedením miestnych umelcov.</p> <p>Priestor Trenčianskeho hradu bude súčasťou vlákna 2: Hracie pole, ktoré bude zahŕňať nové výstavné priestory s multilaterálnym vybavením či zariadením, ktoré budú vytvárať komunikáciu medzi všetkými účastníkmi hry. Cieľom bude vytvoriť nový pohľad a nové príležitosti pre kultúrny, kreatívny a výstavnícky priemysel. Trenčiansky hrad bude poskytovať svoje priestory pre viaceré programové aktivity spojené s implementáciou projektu EHMK 2026 ako napríklad Súčasný hrad 2026. Stredoveký hrad, mestská dominanta, sa stane najprogresívnejšou kultúrnou inštitúciou v meste prostredníctvom spolupráce s renomovanými umelcami. Na hrade bude organizovaný nový interaktívny, inovatívny a náučný program. Tento projekt napomôže reinterpretovať materiálne dedičstvo a ukáže nepoznaný rozmer nových kultúrnych funkcií vďaka moderným technológiám.</p> <p>V rámci vlákna 3: Nová zem, prinesú obnovené objekty priestor na nové programové aktivity, ktoré odprezentuje pomocou umeleckého spôsobu uvažovania či výstav, čím bude priestor využitý na spájanie rozdielov medzi generáciami a vzájomné porozumenie.</p> <p>Projektový zámer obnovy NKP – Trenčianskeho hradu napĺňa viaceré ciele EHMK 2026, ktoré sú obsiahnuté v BidBooku. Vlákno 1: Spoločná pôda - Špecifický cieľ: transformácia nevyužitých mestských oblastí Trenčína na udržateľné, zelené a kreatívne hotspoty, operačný cieľ: Operačný cieľ: vytvoriť ekologický a trvalo udržateľný program Trenčína 2026 a kultúrnu stratégiu. Vlákno 2: Hracie pole: Špecifický cieľ: rozšíriť možnosti</p>

	<p>spoluvytvárania a účasti na Trenčianskom kultúrnom živote a podujatiach Trenčína 2026, zvýšiť zvedavosť a podporiť každého tvorivý potenciál, operačný cieľ: vytvoriť nové príležitosti pre širokú škálu občanov a zainteresovaných strán na spoluvytváranie a účasť na Trenčianskom kultúrnom programe. Vlákno 3: Nová zem: Špecifické ciele: Zväčšiť rozsah, rozmanitosť a európsky rozmer kultúrnej ponuky v Trenčíne, a to aj prostredníctvom nadnárodnej spolupráce, a zároveň zvýšiť medzinárodnú prestíž mesta, operačný cieľ: Spojiť Trenčín s celou Európou prostredníctvom nadnárodnej spolupráce, ktorá podporuje silný európsky rozmer v programe Trenčín2026 a kultúrnom živote mesta. Realizáciou adaptácie bude vytvorená rezidencia, ktorá pomôže zapájať hosťujúcich umelcov do prípravy výstav a doplňovania dynamického konceptu expozícií.</p> <p>Experimentálne rozvíjať ekologické rozmery tvorby a spotreby a kultivovať verejný priestor.</p> <ul style="list-style-type: none"> <li>• Vytváranie podmienok pre pestovanie zvedavosti, jej podpora a hľadanie prienikov, spillover efektov, prepájania a podpory inovačného potenciálu s inými odvetvami a vplyvu kreatívneho priemyslu na sociálne inovácie a životné prostredie na trenčianskych poliach zvedavosti prostredníctvom kultúrnych veľvyslancov susedských komúnít.</li> <li>• atraktívne, udržateľné mesto s pestrou kultúrnou ponukou a silnou európskou identitou</li> <li>• dynamický kreatívny región, v ktorom sa ľudia cítia ako Európania a spolupracujú cez hranice a s rôznymi kultúrami,</li> </ul> <p>Trenčiansky kultúrno-kreatívny priestor Bauhaus - OÁZY PESTOVANIA ZVEDAVOSTI nielen pre EHMK 2026</p> <p>Stredoveký hrad, mestská dominanta, sa môže stať najprogressívnejšou kultúrnou inštitúciou v meste prostredníctvom spolupráce s renomovanými umelcami. Na hrade bude organizovaný nový interaktívny, inovatívny a náučný program. Tento projekt napomôže reinterpretovať materiálne dedičstvo a ukáže nepoznaný rozmer nových kultúrnych funkcií vďaka moderným technológiám.</p> <p>Vybraná aktivita pretvorenia vstupnej brány poskytne možnosť ubytovania. Ubytovanými budú najmä umelci, ktorým má historické prostredie pomôcť pri inšpirácii pri ich tvorbe. Trenčianske múzeum by malo do budúcnosti záujem trvale takéto rezidencie prevádzkovať a pravidelne zapájať hosťujúcich umelcov do prípravy obsahu výstav a doplňovania dynamického konceptu expozícií. Po ukončení projektu, príp. paralelne, je možné využiť nový program Kreatívnej Európy „Culture moves Europe“ či program Erasmus+.</p> <p>V neposlednom rade bude priestorom pre organizáciu reprezentatívnych podujatí v súvislosti s titulom EHMK 2026, najmä sprievodných aktivít organizovaných Kreatívnym inštitútom Trenčín a slávnostným ceremoniálom oslavy titulu EHMK v roku 2026.</p>
Komplementárny projekt alebo PZ IÚI :	<p>#4.0.9</p> <p>Predkladaný projekt má synergický a komplementárny efekt s realizovaným projektom TreBuChET - Trenčín, Bučovice, Chránime Európske Tradície, kód projektu 304021C977, realizovaného v rámci výzvy INTERREG V-A SK-CZ/2016/03 - Výzva na predkladanie žiadostí o nenávratný finančný príspevok v rámci Interreg V-A Slovenská republika – Česká republika č. INTERREG V-A SK-CZ/2016/03. Projekt bol realizovaný v partnerstve s mestom Bučovice (ČR) a mestom Trenčín, pričom hlavným cieľom projektu bolo spojenie a zatriaktívnenie štyroch historicky významných lokalít partnerov projektu. V prípade Trenčianskeho hradu išlo o sprístupnenie južného opevnenia hradu, vytvorenie nového návštevníckeho okruhu a nového kultúrneho priestoru.</p> <p>Celkové oprávnené výdavky všetkých partnerov projektu: 2 993 970,53 EUR:</p> <ul style="list-style-type: none"> <li>• Vedúci partner: Trenčiansky samosprávny kraj: 1 457 462,99 EUR</li> <li>• Hlavný cezhraničný partner: mesto Bučovice: 1 028 507,54 EUR</li> </ul>

		<ul style="list-style-type: none"> <li>• Partner projektu 1: mesto Trenčín: 508 000,00 EUR.</li> </ul> <p>TSK spúšťa v auguste 2024 realizáciu projektu výstavby 3. úseku Vážskej cyklomagistrály Trenčín – Dubnica nad Váhom, priemyselný park, ktorý je financovaný z Výzvy č. 2: Výstavba, stavebné úpravy alebo rekonštrukcia cyklistickej infraštruktúry. Úsek cyklotrasy nadväzuje na ďalšie etapy Vážskej cyklomagistrály a zároveň na realizovaný projekt Na bicykli po stopách histórie, ktorý prepája Trenčiansky hrad s Brumovským hradom v meste Brumov – Bylnice. Vznikne prepojenie dvoch významných cyklotrás (BEVLAVA a Vážska cyklomagistrála), čím sa vytvoria podmienky pre zvýšenie návštevnosti nielen Trenčianskeho hradu, ale aj mesta Trenčín a podujatí, organizovaných na území mesta.</p> <p>Projekt má ďalej synergický efekt s pripravovaným projektom Fondu malých projektov Interreg VI-A Slovensko – Česko, ktorý bude realizovať Trenčianske múzeum s cezhraničným partnerom (Múzeum regionu Valašsko, Vsetín). Cieľom projektu je prezentácia histórie obyvateľom a návštevníkom prihraničných regiónov, vzájomná informovanosť a podpora cestovného ruchu. Prostredníctvom súčasných digitálnych technológií partnerské inštitúcie sprístupnia poznatky o panstve Iľeháziovcov vo forme digitálnej mapy. Digitálna bádateľňa poskytne informácie o zbierkových predmetoch. Tieto informácie budú prístupné prostredníctvom dotykových monitorov v priestoroch Trenčianskeho hradu a zámku Vsetín. Mapa bude prístupná aj na webových stránkach žiadateľa a partnera a v tlačenej podobe v infocentrách. Celková výška rozpočtu projektu je 54 000,00 Eur.</p> <p>Projektový zámer je súčasťou Integrovaného investičného balíčka IÚS MFO Trenčín IÚI P4 – 4.1. Trenčiansky kultúrno-kreatívny priestor Bauhaus - OÁZY PESTOVANIA ZVEDAVOSTI nielen pre EHMK 2026, projektový zámer 4.1.2. KULTÚRNE HOTSPOTY ako kľúčová infraštruktúra pre EHMK 2026, ktorý integruje nasledovné projekty:</p> <ol style="list-style-type: none"> <li>1. Dobudovanie kampusu Centrum kultúrno - kreatívneho potenciálu HVIEZDA (Hviezdodvor)</li> <li>2. Komunitné centrum Dlhé Hony</li> <li>3. Debarierizácia a obnova interiérov Okruhového domu armády na Hviezdoslavovej ulici</li> <li>4. Komplexná rekonštrukcia NKP Synagóga Trenčín</li> <li>5. Komunitné centrum na Farskej ulici</li> <li>6. Spoznajte históriu Trenčianskej župy (obnova NKP Trenčiansky hrad)</li> <li>7. Modernizácia Verejnej knižnice Milana Rešetku v Trenčíne</li> <li>8. Moderná Galéria Miloša Alexandra Bazovského v Trenčíne</li> </ol>
--	--	--

## 5 Popis PZ IÚI

### 5.1 Navrhované ciele PZ IÚI

<b>Cieľ PZ IÚI č. 1 :</b>	#5.1.A	<p>Cieľom projektu je vytvorenie podmienok pre realizáciu projektov, podujatí a programov, realizovaných slovenskými i zahraničnými umelcami na Trenčianskom hrade (v rámci EHMK 2026 najmä projekty „Súčasný hrad“, ktorý výslovne počíta s medzinárodnou aktivitou „Curators in Residency“ a čiastočne „Festival ilúzií“), ako aj podmienok pre vznik rezidenčných programov pre individuálnych umelcov, výskumníkov, historikov a pod.</p> <p>vyriešenie ďalšieho financovania, vid' otázok verejnej podpory a pod).</p> <p>Projekt pozýva progresívnych a digitálnych umelcov na stredoveký hrad, aby</p>
---------------------------	--------	---

		pomocou digitálneho obsahu a aplikácií vytvorili jedinečné interpretácie historických pamiatok a legend.
--	--	--

## 5.2 Aktivity<sup>8</sup> PZ IÚI a plánované obdobie realizácie aktivít

### Hlavná aktivita PZ IÚI č. 1:

Názov HA č. 1 a kto je riešiteľom:	#HA.1.A	1. Adaptácia Prvej veže na umeleckú rezidenciu			žiadateľ č. 1
Obdobie realizácie HA: (dĺžka   začiatok   koniec)	#HA.1.B	10 mesiacov	10/2024	07/2025	
Špecifický cieľ P SK :	#HA.1.C	RSO 5.1			
Opatrenie P SK :	#HA.1.D	5.1.6			

### Podporné aktivity

Obdobie realizácie PA: (dĺžka   začiatok   koniec)	PA.0.0	10 mesiacov	10/2024	07/2025
---	--------	-------------	---------	---------

## 5.3 Zhrnutie opisu plánovaných projektových činností PZ IÚI

Tzv. Prvá brána je (s výnimkou barbakanu) prvým objektom, ktorý víta návštevníkov Trenčianskeho hradu pri vstupe od mesta. Ide o stredoveký objekt, ktorý už v minulosti slúžil na nenáročný / núdzový prenocovanie najmä účastníkov hradných podujatí a zamestnancov múzea. Výhodou objektu je nielen istá komerčná exkluzivita (ide skutočne o autentický hradný objekt), ale aj poloha, ktorá v sebe kombinuje unikátne výhľady, ticho a zároveň krátku vzdialenosť od centra mesta. V rámci investičných aktivít EHMK má byť objekt adaptovaný na umeleckú rezidenciu, ktorá bude najmä umelcom z rôznych krajín poskytovať možnosť nenáročného, avšak hygienicky komfortného ubytovania na mieste, kde sa stretá mesto s hradom. Výhodou je tiež nezávislosť objektu od prevádzkového režimu hradu, t.j. ubytovaní nebudú prevádzkou hradu žiadnym spôsobom limitovaní.

Realizácia aktivít bude prispôbená účelu objektu, ktorým je možnosť ubytovania. Ubytovanými budú najmä umelci, ktorým má historické prostredie pomôcť pri inšpirácii pri ich tvorbe. V objekte sa v súčasnosti nachádza jednoduché vybavenie a hygienické zázemie (sprcha a WC); súčasťou priestorov bude aj nenáročná kuchynka so základným vybavením. Kapacitu ubytovania nateraz nevieme odhadnúť, určite však pôjde o jednotky osôb (komfortne sa v objekte vyspia 2 osoby, núdzovo dvojnásobok).

Objekt sa nachádza v areáli Trenčianskeho hradu, ktorý je národnou kultúrnou pamiatkou. Ide o obnovu rezidenčných priestorov nad vstupnou bránou, ktorý bude komplexne obnovený a adaptovaný na umeleckú rezidenciu. Zámerom je realizovať pamiatkovú obnovu uvedeného objektu v rozsahu komplexnej obnovy a adaptácie interiéru na účely ubytovania výmeny okenných a dverných výplní, reštaurovanie bránového portálu ako aj obnovu a konzerváciu oporných múrov. Hlavnou ideou zámeru je vytvorenie dispozične funkčného a logického priestoru, ktorý bude vyhovovať budúcim užívateľom a zároveň rešpektuje pôvodný výraz objektu. Na 2. NP sa odstráni drevené schodisko, ktoré v súčasnosti zasahuje do okna. Pomocou nového dreveného schodiska popri južnej stene sa sprístupní najvyššie podlažie, ktoré bude slúžiť ako spálňa a pracovňa.

V súčasnosti je 2. NP rozdelené na dve časti, v návrhu bude medzi kuchyňou a kúpeľňou vyhotovená nová SDK stena. Súčasťou adaptácie je aj vybavenie priestorov potrebným vybavením.

## 5.4 Stav pripravenosti PZ IÚI

Projektový zámer je v štádiu úplnej stavebnej pripravenosti, sú spracované potrebné prípravné pamiatkové výskumy, projektová dokumentácia a je vydané právoplatné stavebné povolenie.  
Zrealizované prípravné dokumentácie:

<sup>8</sup> hlavná aktivita (ďalej aj len „HA“)

- Rozhodnutie KPÚ (2022)
- Reštaurátorský výskum (2022)
- Geologický posudok (2022)
- Realizácia PD 06/2023-02/2024
- Rozhodnutie KPÚ TN k PD 02/2024-03/2024
- Stavebné povolenie 02/2024-05/2024

Zároveň je pripravené verejné obstarávanie na zhotoviteľa stavebných prác, ktoré plánuje žiadateľ spustiť po schválení PZ, paralelne s prípravou žiadosti o NFP..



## 6 Očakávané merateľné ukazovatele PZ IÚI

### PZ IÚI a očakávané merateľné ukazovatele

P.č.	Merateľné ukazovatele <sup>9</sup> adresované PZ IÚI	Merná jednotka	Východisková hodnota	Cieľová hodnota
1.	#6.0.A PPSKPO016 Celková podlahová plocha novej alebo rekonštruovanej verejnej budovy	metre štvorcové	0	40
2.	#6.0.B PSKPRCR77 Návštevníci podporovaných kultúrnych a turistických lokalít	návštevníci / rok	170 000	190 000

## 7 Indikatívny rozpočet PZ IÚI <sup>10</sup>

### 1 Rozpočet žiadateľa č. 1:

P.č.	Hlavná aktivita PZ IÚI	Pomenovanie predpokladaných výdavkov HA	Výdavky na HA spolu s DPH (EUR)	Komentár (popis stanovenia výdavku)
1.	#Z.1.1 Adaptácia Prvej veže na umeleckú rezidenciu	021 Stavby - Stavebné práce	270 000	Výška výdavku stanovená na základe rozpočtu projektovej dokumentácie
2.	#Z.1.2 Adaptácia Prvej veže na umeleckú rezidenciu	930 - Rezerva na nepredvídané výdavky	6 750	Percentuálny podiel 2,5% z výdavkov na stavebné práce
3.	#Z.1.3 Adaptácia Prvej veže na umeleckú rezidenciu	021 Stavby - Stavebný dozor	5 400	Vzhľadom na náročnosť stavby, v súlade so sadzobníkom UNIKA percentuálny podiel 2% z výdavkov na stavebné práce

<sup>9</sup> merateľný ukazovateľ (ďalej aj len „MU“)

<sup>10</sup> skratka NSU v názve skupiny výdavkov: Nariadenie Európskeho parlamentu a Rady (EÚ) č. 1303/2013 zo 17. decembra 2013 (ďalej len „nariadenie o spoločných ustanoveniach“ alebo „NSU“)

<b>4.</b>	#Z.1.4	Adaptácia Prvej veže na umeleckú rezidenciu	022 Samostatné hnutelné veci a súbory hnutelných vecí - Interiérové vybavenie	8 000	Výška výdavku stanovená na základe rozpočtu projektovej dokumentácie
-----------	--------	---	---	-------	--

## 2 Rozpočet - podporné aktivity:

P.č.		Pomenovanie predpokladaných výdavkov PA a kto si ich uplatňuje (žiadateľ/partner č. ...)	Suma na PA spolu s DPH (EUR)	Komentár (popis stanovenia výdavku)
<b>1.</b>	#R.0.1	Paušálna sadzba	20 310,50	7% z výdavkov na HA 1 vo výške 290 150 eur.

## Celkový rozpočet PZ IÚI:

<b>PZ IÚI</b>	#7.0.0	<b>Celkové predpokladané výdavky</b> (s DPH v EUR)	310 460,50
	#7.0.1	<b>Výška spolufinancovania - zdroj EÚ</b> (s DPH v EUR)	248 368,40

## 8 Iné informácie

Projekt je dôležitou súčasťou Európskeho hlavného mesta kultúry Trenčín 2026, vzhľadom na časové míľniky realizácie EHMK je potrebná jeho realizácia v priebehu roka 2025.

## 9 Čestné vyhlásenie

Pre každého žiadateľa namnožte vlastné vyhlásenie

Ja, **Ing. Jaroslav Baška ako štatutárny orgán žiadateľa č. 1** čestne vyhlasujem, že:

- všetky informácie obsiahnuté v PZ a všetkých jeho prílohách sú úplné, pravdivé a správne;
- dodržiám pri implementácii projektu horizontálne princípy zamerané na odstraňovanie nerovností a presadzovanie rovnosti žien a mužov, ako aj na boj proti diskriminácii na základe pohlavia, rasy alebo etnického pôvodu, náboženstva alebo viery, zdravotného postihnutia, veku alebo sexuálnej orientácie a zabezpečím prístupnosť v súlade s Dohovorom OSN o právach osôb so zdravotným postihnutím;
- disponujem dostatočnými administratívnymi, odbornými a prevádzkovými kapacitami na riadenie a realizáciu projektu;
- zabezpečím finančné prostriedky na spolufinancovanie PZ tak, aby nebola ohrozená jeho implementácia;
- na oprávnené výdavky uvedené v PZ nežiadam o inú pomoc, resp. požadovanie inej pomoci je v súlade s pravidlami kumulácie ustanovenými v príslušných právnych predpisoch poskytovania štátnej pomoci a na tieto výdavky v minulosti nebol poskytnutý príspevok z verejných prostriedkov ani z Recyklačného fondu;
- som si vedomý skutočnosti, že na nenávratný finančný príspevok nie je právny nárok;
- som si vedomý zodpovednosti za predloženie úplných a správnych údajov, pričom beriem na vedomie, že preukázanie opaku je spojené s rizikom možných následkov v rámci konania o ŽoNFP a/alebo implementácie PZ (napr. možnosť mimoriadneho ukončenia zmluvného vzťahu, vznik neoprávnených výdavkov);

Zaväzujem sa bezodkladne písomne informovať poskytovateľa o všetkých zmenách, ktoré sa týkajú uvedených údajov a skutočností.

Súhlasím so správou, spracovaním a uchovávaním všetkých uvedených osobných údajov.



# PROJEKTOVÝ ZÁMER INTEGROVANEJ ÚZEMNEJ INVESTÍCIE (IÚI<sup>1</sup>)

ID žiadosti	#ID	priradzuje gestor
-------------	-----	-------------------

## 1 Identifikácia Žiadateľa(ŕov)

### 1.1 Žiadateľ č. 1

Názov žiadateľa:	#1.1.A	Trenčiansky samosprávny kraj		
Sídlo :	#1.1.B #1.1.C	K dolnej stanici 7282/20A 911 01 Trenčín		
IČO   DIČ   IČ DPH:	#1.1.D	36 126 624		len pre platiteľa DPH
Právna forma:	#1.1.E	Samosprávny kraj (úrad samosprávneho kraja)		
Štatutárny orgán:	#1.1.F	Ing. Jaroslav Baška, predseda TSK		
Kontaktná osoba:	#1.1.G	Ing. Martina Lamačková, vedúca odboru regionálneho rozvoja		
e-mail   telefón	#1.1.H	martina.lamackova@tsk.sk		+421 901 918 152

## 2 Identifikácia Partnera(rov)

### 2.1 Partner č. 1

Názov partnera:	#2.1.A	bez partnera		
Sídlo :	#2.1.B #2.1.C	ulica číslo PSČ mesto		
IČO   DIČ   IČ DPH:	#2.1.D			len pre platiteľa DPH
Právna forma:	#2.1.E	Vyberte položku.		INÉ - špecifikujte, alebo vymažte
Štatutárny orgán:	#2.1.F	Priezvisko Meno, tituly, funkcia v organizácii		
Kontaktná osoba:	#2.1.G	Priezvisko Meno, tituly, funkcia v organizácii		
e-mail   telefón	#2.1.H			+421

<sup>1</sup> integrovaná územná investícia (ďalej len „IÚI“)

### 3 Miesto realizácie projektového zámeru IÚI (PZ IÚI<sup>2</sup>)

#### 3.1 Miesto realizácie č. 1

Obec/Mesto:	#3.1.A	911 01 Trenčín Matúšova ulica 81 )
Okres LAU 1 <sup>3</sup> :	#3.1.B	SK0229 Trenčín
Územie NUTS 3 <sup>4</sup> :	#3.1.C	SK022 Trenčiansky kraj

### 4 Základná identifikácia PZ IÚI

Názov PZ IÚI :	#4.0.0	EHMK 2026: Obnova hodinovej veže a západného hradbového múru
----------------	--------	--

#### 4.1 Priradenie k programovej štruktúre Programu Slovensko 2021 – 2027

Priorita :	#4.1.A	5P1 Moderné regióny
Špecifický cieľ :	#4.1.B	RSO 5.1 Podpora integrovaného a inkluzívneho sociálneho, hospodárskeho a environmentálneho rozvoja, kultúry, prírodného dedičstva, udržateľného cestovného ruchu a bezpečnosti v mestských oblastiach
Fond :	#4.1.C	EFRR
Kategória regiónu :	#4.1.D	MRR - menej rozvinutý región
Opatrenie :	#4.1.E	5.1.6 Európske hlavné mesto kultúry 2026

#### 4.2 Komplementarita a synergie PZ IÚI

Priradenie k územiu <sup>5</sup> :	#4.0.1	Trenčiansky kraj		
Identifikácia IÚS <sup>6</sup> alebo IÚS UMR :	#4.0.2	Integrovaná územná stratégia Mestskej funkčnej oblasti TRENČÍN do roku 2029		
Schválenie IÚS / IÚS UMR (kým   dátum   č. uznesenia):	#4.0.3	kooperačnou radou UMR	13.12.2022	Uznesenie č. 2/2022
Odkaz na zverejnenie :	#4.0.4	<a href="https://trencin.sk/samosprava/udrzatelny-mestsky-rozvoj/programove-obdobie-2021-2027/">https://trencin.sk/samosprava/udrzatelny-mestsky-rozvoj/programove-obdobie-2021-2027/</a>		
Priorita IÚS / IÚS UMR : (prípadne PHRSR <sup>7</sup> , ak totožné)	#4.0.5	4.1. Trenčiansky kultúrno-kreatívny priestor Bauhaus - OÁZY PESTOVANIA ZVEDAVOSTI nielen pre EHMK 2026, opatrenie 4.1.2. KULTÚRNE HOTSPOTY ako kľúčová infraštruktúra pre EHMK 2026.		
Cieľ IÚS / IÚS UMR : (prípadne PHRSR, ak totožné)	#4.0.6	Špecifický cieľ 4. IÚS MFO Trenčín Priorita 4: Moderná životaschopná aglomerácia Trenčín SiTy		

<sup>2</sup> projektový zámer integrovanej územnej investície (ďalej len „PZ IÚI“)

<sup>3</sup> lokálna štatistická územná jednotka odpovedajúca pôvodnej NUTS 4 (okres)

<sup>4</sup> normalizovaná klasifikácia územných celkov na Slovensku podľa Eurostatu (ďalej len „SK-NUTS“)

<sup>5</sup> udržateľný mestský rozvoj (ďalej len „UMR“)

<sup>6</sup> integrovaná územná stratégia (ďalej len „IÚS“) myslí sa územia kraja, pokiaľ nie je uvedené IÚS UMR

<sup>7</sup> program hospodárskeho rozvoja a sociálneho rozvoja (ďalej len „PHRSR“)

<p><b>Súladi PZ IÚI</b> s IÚS / IÚS UMR:</p>	<p>#4.0.7</p>	<p>Projektový zámer je v súlade s prioritou IÚS MFO Trenčín 4. Moderná životaschopná aglomerácia Trenčín SITY, P4 – 4.1. Trenčiansky kultúrno-kreatívny priestor Bauhaus - OÁZY PESTOVANIA ZVEDAVOSTI nielen pre EHMK 2026.</p> <p>Predkladaný PZ je projektovou aktivitou projektového zámeru s názvom 4.1.2. KULTÚRNE HOTSPOTY ako kľúčová infraštruktúra pre EHMK 2026, ktorý je definovaný v schválenej IÚS MFO Trenčín.</p>
<p><b>Prínos PZ IÚI</b> pre územie:</p>	<p>#4.0.8</p>	<p>Projekt obnovy vybraných objektov Trenčianskeho hradu, ako obnovy kultúrnych hotspotov, v prvom rade predstavuje kultúrno-kreatívny priestor pre pestovanie zvedavosti ako kľúčová infraštruktúra pre EHMK 2026. Hlavnou cieľovou skupinou sú domáci obyvatelia, návštevníci mesta Trenčín, či zahraniční turisti, v ktorých plánujeme vzbudiť zvedavosť či oživenie kultúrneho života prostredníctvom umeleckého a kultúrneho programu v priestoroch, ktoré budú zodpovedajúce požiadavkám a trendom súčasnosti.</p> <p>Tento projekt obnovy bude mať pozitívny vplyv na kultúrnu scénu územia s cieľom posilniť spojenie medzi miestnymi obyvateľmi a umením smerom do zahraničia. V neposlednom rade projekt podporí inklúziu a kultúrnu integráciu rôznych skupín obyvateľstva tým, že ponúkne priestor pre ich záujmy a aktivity. Cieľové skupiny tak získajú nové zručnosti a skúsenosti v organizovaní a participácii na kultúrnom živote v meste, čo je zároveň aj jedným z bodov Bidbooku mesta Trenčín EHMK 2026. Aby PESTOVANIE ZVEDAVOSTI malo dosah na všetkých rovnako.</p> <p>Program pestovania zvedavosti je rozdelený do troch vlákien. V nadväznosti na Bidbook, teda vlákno 1: Spoločná pôda, ktorú prostredníctvom objektov na Trenčianskom hrade chápeme ako architektonické kultúrne dedičstvo, čoho titulom je národná kultúrna pamiatka, možno v tejto oblasti pochopiť a oceniť historické dedičstvo prostredníctvom nástrojov súčasnej kultúry, aby mohli obyvatelia s dôverou napredovať a uvedomiť si, že sú súčasťou európskej histórie, súčasnosti a budúcnosti. Projekt Pod klenbami je o inovatívnom dialógu medzi miestnou archeológiou, zachovaným kultúrnym dedičstvom a súčasným umením. Projekt zohráva dôležitú úlohu pri skúmaní historických a archeologických lokalít a pri získavaní nových divákov prostredníctvom práce s digitálnymi/experimentálnymi médiami a medzinárodnej spolupráce. Výstupy projektu budú zohľadňovať okolie a miestne komunity a vytvoria dočasné experimentálne archeologické laboratória pod vedením miestnych umelcov.</p> <p>Priestor Trenčianskeho hradu bude súčasťou vlákna 2: Hracie pole, ktoré bude zahŕňať nové výstavné priestory s multilaterálnym vybavením či zariadením, ktoré budú vytvárať komunikáciu medzi všetkými účastníkmi hry. Cieľom bude vytvoriť nový pohľad a nové príležitosti pre kultúrny, kreatívny a výstavnícky priemysel. Trenčiansky hrad bude poskytovať svoje priestory pre viaceré programové aktivity spojené s implementáciou projektu EHMK 2026 ako napríklad Súčasný hrad 2026. Stredoveký hrad, mestská dominanta, sa stane najprogresívnejšou kultúrnou inštitúciou v meste prostredníctvom spolupráce s renomovanými umelcami. Na hrade bude organizovaný nový interaktívny, inovatívny a náučný program. Tento projekt napomôže reinterpretovať materiálne dedičstvo a ukáže nepoznaný rozmer nových kultúrnych funkcií vďaka moderným technológiám.</p> <p>V rámci vlákna 3: Nová zem, prinesú obnovené objekty priestor na nové programové aktivity, ktoré odprezentuje pomocou umeleckého spôsobu uvažovania či výstav, čím bude priestor využitý na spájanie rozdielov medzi generáciami a vzájomné porozumenie.</p> <p>Projektový zámer obnovy NKP – Trenčianskeho hradu napĺňa viaceré ciele EHMK 2026, ktoré sú obsiahnuté v BidBooku. Vlákno 1: Spoločná pôda - Špecifický cieľ: transformácia nevyužitých mestských oblastí Trenčína na udržateľné, zelené a kreatívne hotspoty, operačný cieľ: Operačný cieľ: vytvoriť ekologický a trvalo udržateľný program Trenčína 2026 a kultúrnu stratégiu. Vlákno 2: Hracie pole: Špecifický cieľ: rozšíriť možnosti</p>

	<p>spoluvytvárania a účasti na Trenčianskom kultúrnom živote a podujatiach Trenčína 2026, zvýšiť zvedavosť a podporiť každého tvorivý potenciál, operačný cieľ: vytvoriť nové príležitosti pre širokú škálu občanov a zainteresovaných strán na spoluvytváranie a účasť na Trenčianskom kultúrnom programe. Vlákno 3: Nová zem: Špecifické ciele: Zväčšiť rozsah, rozmanitosť a európsky rozmer kultúrnej ponuky v Trenčíne, a to aj prostredníctvom nadnárodnej spolupráce, a zároveň zvýšiť medzinárodnú prestíž mesta, operačný cieľ: Spojiť Trenčín s celou Európou prostredníctvom nadnárodnej spolupráce, ktorá podporuje silný európsky rozmer v programe Trenčín2026 a kultúrnom živote mesta. Realizáciou adaptácie bude vytvorená rezidencia, ktorá pomôže zapájať hosťujúcich umelcov do prípravy výstav a doplňovania dynamického konceptu expozícií.</p> <p>Experimentálne rozvíjať ekologické rozmery tvorby a spotreby a kultivovať verejný priestor.</p> <ul style="list-style-type: none"> <li>• Vytváranie podmienok pre pestovanie zvedavosti, jej podpora a hľadanie prienikov, spillover efektov, prepájania a podpory inovačného potenciálu s inými odvetvami a vplyvu kreatívneho priemyslu na sociálne inovácie a životné prostredie na trenčianskych poliach zvedavosti prostredníctvom kultúrnych veľvyslancov susedských komúnít.</li> <li>• atraktívne, udržateľné mesto s pestrou kultúrnou ponukou a silnou európskou identitou</li> <li>• dynamický kreatívny región, v ktorom sa ľudia cítia ako Európania a spolupracujú cez hranice a s rôznymi kultúrami,</li> </ul> <p>Trenčiansky kultúrno-kreatívny priestor Bauhaus - OÁZY PESTOVANIA ZVEDAVOSTI nielen pre EHMK 2026</p> <p>Stredoveký hrad, mestská dominanta, sa môže stať najprogressívnejšou kultúrnou inštitúciou v meste prostredníctvom spolupráce s renomovanými umelcami. Na hrade bude organizovaný nový interaktívny, inovatívny a náučný program. Tento projekt napomôže reinterpretovať materiálne dedičstvo a ukáže nepoznaný rozmer nových kultúrnych funkcií vďaka moderným technológiám.</p> <p>Vybraná aktivita pretvorenia vstupnej brány poskytne možnosť ubytovania. Ubytovanými budú najmä umelci, ktorým má historické prostredie pomôcť pri inšpirácii pri ich tvorbe. Trenčianske múzeum by malo do budúcnosti záujem trvale takéto rezidencie prevádzkovať a pravidelne zapájať hosťujúcich umelcov do prípravy obsahu výstav a doplňovania dynamického konceptu expozícií. Po ukončení projektu, príp. paralelne, je možné využiť nový program Kreatívnej Európy „Culture moves Europe“ či program Erasmus+.</p> <p>V neposlednom rade bude priestorom pre organizáciu reprezentatívnych podujatí v súvislosti s titulom EHMK 2026, najmä sprievodných aktivít organizovaných Kreatívnym inštitútom Trenčín a slávnostným ceremoniálom oslavy titulu EHMK v roku 2026.</p>
Komplementárny projekt alebo PZ IÚI :	<p>#4.0.9</p> <p>Predkladaný projekt má synergický a komplementárny efekt s realizovaným projektom TreBuChET - Trenčín, Bučovice, Chránime Európske Tradície, kód projektu 304021C977, realizovaného v rámci výzvy INTERREG V-A SK-CZ/2016/03 - Výzva na predkladanie žiadostí o nenávratný finančný príspevok v rámci Interreg V-A Slovenská republika – Česká republika č. INTERREG V-A SK-CZ/2016/03. Projekt bol realizovaný v partnerstve s mestom Bučovice (ČR) a mestom Trenčín, pričom hlavným cieľom projektu bolo spojenie a zatraktívnenie štyroch historicky významných lokalít partnerov projektu. V prípade Trenčianskeho hradu išlo o sprístupnenie južného opevnenia hradu, vytvorenie nového návštevníckeho okruhu a nového kultúrneho priestoru.</p> <p>Celkové oprávnené výdavky všetkých partnerov projektu: 2 993 970,53 EUR:</p> <ul style="list-style-type: none"> <li>• Vedúci partner: Trenčiansky samosprávny kraj: 1 457 462,99 EUR</li> <li>• Hlavný cezhraničný partner: mesto Bučovice: 1 028 507,54 EUR</li> </ul>

		<ul style="list-style-type: none"> <li>• Partner projektu 1: mesto Trenčín: 508 000,00 EUR.</li> </ul> <p>TSK spúšťa v auguste 2024 realizáciu projektu výstavby 3. úseku Vážskej cyklomagistrály Trenčín – Dubnica nad Váhom, priemyselný park, ktorý je financovaný z Výzvy č. 2: Výstavba, stavebné úpravy alebo rekonštrukcia cyklistickej infraštruktúry. Úsek cyklotrasy nadväzuje na ďalšie etapy Vážskej cyklomagistrály a zároveň na realizovaný projekt Na bicykli po stopách histórie, ktorý prepája Trenčiansky hrad s Brumovským hradom v meste Brumov – Bylnice. Vznikne prepojenie dvoch významných cyklotrás (BEVLAVA a Vážska cyklomagistrála), čím sa vytvoria podmienky pre zvýšenie návštevnosti nielen Trenčianskeho hradu, ale aj mesta Trenčín a podujatí, organizovaných na území mesta.</p> <p>Projekt má ďalej synergický efekt s pripravovaným projektom Fondu malých projektov Interreg VI-A Slovensko – Česko, ktorý bude realizovať Trenčianske múzeum s cezhraničným partnerom (Muzeum regionu Valašsko, Vsetín). Cieľom projektu je prezentácia histórie obyvateľom a návštevníkom prihraničných regiónov, vzájomná informovanosť a podpora cestovného ruchu. Prostredníctvom súčasných digitálnych technológií partnerské inštitúcie sprístupnia poznatky o panstve Ilešháziovcov vo forme digitálnej mapy. Digitálna bádateľňa poskytne informácie o zbierkových predmetoch. Tieto informácie budú prístupné prostredníctvom dotykových monitorov v priestoroch Trenčianskeho hradu a zámku Vsetín. Mapa bude prístupná aj na webových stránkach žiadateľa a partnera a v tlačenej podobe v infocentrách. Celková výška rozpočtu projektu je 54 000,00 Eur.</p> <p>Projektový zámer je súčasťou Integrovaného investičného balíčka IÚS MFO Trenčín IÚI P4 – 4.1. Trenčiansky kultúrno-kreatívny priestor Bauhaus - OÁZY PESTOVANIA ZVEDAVOSTI nielen pre EHMK 2026, projektový zámer 4.1.2. KULTÚRNE HOTSPOTY ako kľúčová infraštruktúra pre EHMK 2026, ktorý integruje nasledovné projekty:</p> <ol style="list-style-type: none"> <li>1. Dobudovanie kampusu Centrum kultúrno - kreatívneho potenciálu HVIEZDA (Hviezdodvor)</li> <li>2. Komunitné centrum Dlhé Hony</li> <li>3. Debarierizácia a obnova interiérov Okruhového domu armády na Hviezdoslavovej ulici</li> <li>4. Komplexná rekonštrukcia NKP Synagóga Trenčín</li> <li>5. Komunitné centrum na Farskej ulici</li> <li>6. Spoznajme históriu Trenčianskej župy (obnova NKP Trenčiansky hrad)</li> <li>7. Modernizácia Verejnej knižnice Milana Rešetku v Trenčíne</li> <li>8. Moderná Galéria Miloša Alexandra Bazovského v Trenčíne</li> </ol>
--	--	---

## 5 Popis PZ IÚI

### 5.1 Navrhované ciele PZ IÚI

<b>Cieľ PZ IÚI č. 1 :</b>	#5.1.A	Cieľom projektu je vytvorenie komorného kultúrneho a spoločenského priestoru, ktorý bude ponúkať možnosti prezentácie malých výstav, špecializovaných programov a menších podujatí prostredníctvom rekonštrukcie a sprístupnenia Hodinovej veže a príslušných vonkajších plôch.
---------------------------	--------	---



## 5.2 Aktivity<sup>8</sup> PZ IÚI a plánované obdobie realizácie aktivít

### Hlavná aktivita PZ IÚI č. 1:

Názov HA č. 1 a kto je riešiteľom:	#HA.1.A	1. Obnova hodinovej veže a západného hradbového múru			žiadateľ č. 1
Obdobie realizácie HA: (dĺžka   začiatok   koniec)	#HA.1.B	9 mesiacov	04/2025	12/2025	
Špecifický cieľ P SK :	#HA.1.C	RSO 5.1			
Opatrenie P SK :	#HA.1.D	5.1.6			

### Podporné aktivity

Obdobie realizácie PA: (dĺžka   začiatok   koniec)	PA.0.0	9 mesiacov	04/2025	12/2025
---	--------	------------	---------	---------

## 5.3 Zhrnutie opisu plánovaných projektových činností PZ IÚI

Hodinová veža patrí k najvýznamnejším pamiatkovým objektom národnej kultúrnej pamiatky Trenčiansky hrad a vzhľadom na jej situovanie v smere od historického centra mesta Trenčín bezpochyby aj k najpopulárnejším. V rámci projektu rekonštrukcie, resp. pamiatkovej obnovy Hodinovej veže dôjde k sprístupneniu jej podlaží, ktoré budú môcť byť využité na prezentačné účely, vrátane aktivít, spojených s projektom EHMK.

Rekonštrukciou dôjde aj k zásadnému zníženiu bezpečnostných rizík, spojených s možnosťou pádu kameňov alebo tehál z veže, a to priamo na miesto s jednou z najvyšších koncentrácií návštevníkov Trenčianskeho hradu, na mieste pred hradnou pokladňou. Podlažia budú môcť byť využívané aj v operatívnom režime, nakoľko prístup k nim bude jednoduchý a interiérové priestory patria k najmenším na hrade. Konštrukcia, ktorou budú podlažia sprístupnené, poskytne aj nečakane nové výhľady na západ, resp. do historickej časti mesta Trenčín.

Obnovou Hodinovej veže sa vytvárajú štyri expozičné podlažia. Zámerom je sprístupniť 2. až 5. podlažie verejnosti pre účely expozícií. Vstup bude z obnovenej vnútornej ochodze hradobného múru v úrovni 4.np. Budú vybudované nové schodiská – vnútorné medzi 4. a 5. podlažím a vonkajšie pre ostatné podlažia tak, aby bol možný pohyb v celom interiéru veže, s výnimkou 1. a 6. podlažia, kde nie je možné sprístupnenie s ohľadom na požiadavky na bezpečnosť pohybu návštevníkov.

Obnova hradobného múru sleduje zámer sfunkčniť vnútornú ochodzu a tým prepojiť ochodze objektu kasární s Hodinovou vežou. Systémom vonkajších schodísk bez prestrešenia sa sprístupnia jednotlivé podlažia Hodinovej veže.

Rekonštruované budú príslušné spevnené plochy, kde je potrebné spevnenie a vyrovnanie podlažia, riešenie odvádzania dažďových vôd, riešenie bezpečnosti pohybu návštevníkov a prepojenie s objektom Kasární Trenčianskeho hradu.

Súčasťou obnovy je reštaurovanie pamiatkovo hodnotných prvkov objektu – kamenné články, ostenia, portály, omietky. Tento prístup pri obnove okrem vytvorenia nového priestoru rešpektuje zachovanie historických hodnôt.

## 5.4 Stav pripravenosti PZ IÚI

Pre PZ je spracovaná projektová dokumentácia, vydané právoplatné stavebné povolenie, vypracovaný a schválený reštaurátorský výskum a návrh na reštaurovanie.

<sup>8</sup> hlavná aktivita (ďalej aj len „HA“)

## 6 Očakávané merateľné ukazovatele PZ IÚI

### PZ IÚI a očakávané merateľné ukazovatele

P.č.	Merateľné ukazovatele <sup>9</sup> adresované PZ IÚI	Merná jednotka	Východisková hodnota	Cieľová hodnota
1.	#6.0.A PPSKPO016 Celková podlahová plocha novej alebo rekonštruovanej verejnej budovy	metre štvorcové	0	140
2.	#6.0.B PSKPRCO114 Vytvorený alebo obnovený otvorený priestor v mestských oblastiach	metre štvorcové	0	50
3.	#6.0.C PSKPRCR77 Návštevníci podporovaných kultúrnych a turistických lokalít	návštevníci / rok	170 000	190 000

## 7 Indikatívny rozpočet PZ IÚI <sup>10</sup>

### 1 Rozpočet žiadateľa č. 1:

P.č.	Hlavná aktivita PZ IÚI	Pomenovanie predpokladaných výdavkov HA	Výdavky na HA spolu s DPH (EUR)	Komentár (popis stanovenia výdavku)
1.	#Z.1.1 Obnova hodinovej veže a západného hradbového múru	021 Stavby - Stavebné práce	590 997,25	suma výdavku bola určená podľa rozpočtu z projektovej dokumentácie
2.	#Z.1.2 Obnova hodinovej veže a západného hradbového múru	930 - Rezerva na nepredvídateľné výdavky 2,5%	14 775	Percentuálny podiel 2,5% z výdavkov na stavebné práce.
3.	#Z.1.3 Obnova hodinovej veže a západného hradbového múru	021 Stavby - Stavebný dozor	11 820	Vzhľadom na náročnosť obnovy NKP v súlade so sadzovníkom

<sup>9</sup> merateľný ukazovateľ (ďalej aj len „MU“)

<sup>10</sup> skratka NSU v názve skupiny výdavkov: Nariadenie Európskeho parlamentu a Rady (EÚ) č. 1303/2013 zo 17. decembra 2013 (ďalej len „nariadenie o spoločných ustanoveniach“ alebo „NSU“)

					UNIKA percentuálny podiel 2% z výdavkov na stavebné práce
4.	#Z.1.4	Obnova hodinovej veže a západného hradbového múru	021 Stavby - Reštaurátorské práce	532 104	Suma výdavku určená podľa rozpočtu návrhu na reštaurovanie

Zadajte akýkoľvek obsah, ktorý chcete opakovať, vrátane iných ovládacích prvkov obsahu. Tento ovládací prvok môžete vložiť aj okolo riadkov tabuľky, a tak opakovať časti tabuľky.

## 2 Rozpočet - podporné aktivity:

P.č.		Pomenovanie predpokladaných výdavkov PA a kto si ich uplatňuje (žiadateľ/partner č. ...)	Suma na PA spolu s DPH (EUR)	Komentár (popis stanovenia výdavku)
1.	#R.0.1	Podporné aktivity PZ IÚI	80 478,74	Percentuálny podiel 7% z priamych výdavkov 1 149 696,25 eur.

### Celkový rozpočet PZ IÚI:

<b>PZ IÚI</b>	#7.0.0	<b>Celkové predpokladané výdavky</b> (s DPH v EUR)	1 230 174,99
	#7.0.1	<b>Výška spolufinancovania - zdroj EÚ</b> (s DPH v EUR)	984 139,99

## 8 Iné informácie

Projekt je dôležitou súčasťou Európskeho hlavného mesta kultúry Trenčín 2026, vzhľadom na časové míľniky realizácie EHMK je potrebná jeho realizácia v priebehu roka 2025.

## 9 Čestné vyhlásenie

Ja, **Ing. Jaroslav Baška** ako **štatutárny orgán žiadateľa č. 1** čestne vyhlasujem, že:

- všetky informácie obsiahnuté v PZ a všetkých jeho prílohách sú úplné, pravdivé a správne;
- dodržiám pri implementácii projektu horizontálne princípy zamerané na odstraňovanie nerovností a presadzovanie rovnosti žien a mužov, ako aj na boj proti diskriminácii na základe pohlavia, rasy alebo etnického pôvodu, náboženstva alebo viery, zdravotného postihnutia, veku alebo sexuálnej orientácie a zabezpečím prístupnosť v súlade s Dohovorom OSN o právach osôb so zdravotným postihnutím;
- disponujem dostatočnými administratívnymi, odbornými a prevádzkovými kapacitami na riadenie a realizáciu projektu;
- zabezpečím finančné prostriedky na spolufinancovanie PZ tak, aby nebola ohrozená jeho implementácia;
- na oprávnené výdavky uvedené v PZ nežiadam o inú pomoc, resp. požadovanie inej pomoci je v súlade s pravidlami kumulácie ustanovenými v príslušných právnych predpisoch poskytovania štátnej pomoci a na tieto výdavky v minulosti nebol poskytnutý príspevok z verejných prostriedkov ani z Recyklačného fondu;
- som si vedomý skutočnosti, že na nenávratný finančný príspevok nie je právny nárok;
- som si vedomý zodpovednosti za predloženie úplných a správnych údajov, pričom beriem na vedomie, že preukázanie opaku je spojené s rizikom možných následkov v rámci konania o ŽoNFP a/alebo implementácie PZ (napr. možnosť mimoriadneho ukončenia zmluvného vzťahu, vznik neoprávnených výdavkov);

Zaväzujem sa bezodkladne písomne informovať poskytovateľa o všetkých zmenách, ktoré sa týkajú uvedených údajov a skutočností.

Súhlasím so správou, spracovaním a uchovávaním všetkých uvedených osobných údajov.

## PROJEKTOVÝ ZÁMER INTEGROVANEJ ÚZEMNEJ INVESTÍCIE

KULTÚRNY HOTSPOT - Moderná Galéria Miloša Alexandra Bazovského v Trenčíne

### 1. Identifikácia žiadateľa

Názov žiadateľa	Trenčiansky samosprávny kraj	IČO	36126624
-----------------	------------------------------	-----	----------

**Kontaktné údaje:**

Sídlo žiadateľa	K dolnej stanici 7282/20A, 911 01 Trenčín
Právna forma žiadateľa	samosprávny kraj
Štatutárny orgán žiadateľa	Ing. Jaroslav Baška
Kontaktná osoba	Ing. Eva Masárová
Email	<a href="mailto:eva.masarova@tsk.sk">eva.masarova@tsk.sk</a>
Telefónne číslo	421 901 918 061

### 2. Identifikácia partnera

**Partner 1**

Názov partnera	IČO
----------------	-----

**Kontaktné údaje:**

Sídlo partnera	
Právna forma partnera	Vyberte z predvolených možností.
Štatutárny orgán partnera	Uvedie sa meno a priezvisko štatutárneho zástupcu.
Kontaktná osoba	Uvedie sa meno, priezvisko, e-mailová adresa a telefónne číslo osoby, s ktorou poskytovateľ bude komunikovať v procese posudzovania PZ.
Email	
Telefónne číslo	

**Partner N**

Názov partnera	IČO
----------------	-----

**Kontaktné údaje:**

Sídlo partnera	
Právna forma partnera	Vyberte z predvolených možností.
Štatutárny orgán partnera	Uvedie sa meno a priezvisko štatutárneho zástupcu.
Kontaktná osoba	Uvedie sa meno, priezvisko, e-mailová adresa a telefónne číslo osoby, s ktorou poskytovateľ bude komunikovať v procese posudzovania PZ.
Email	
Telefónne číslo	

### 3. Miesto realizácie projektového zámeru

Vyšší územný celok	Trenčiansky samosprávny kraj
--------------------	------------------------------

**Miesto realizácie 1**

Okres	Trenčín
Obec	Trenčín
Ulica (ak relevantné)	Palackého 27
Súpisné a orientačné číslo (ak PSČ)	27
Príslušné územie UMR (ak relevantné)	91101
Príslušné územie SPR (ak relevantné)	Mestská funkčná oblasť Trenčín

**Miesto realizácie N**

Okres	
Obec	
Ulica (ak relevantné)	
Súpisné a orientačné číslo (ak PSČ)	
Príslušné územie UMR (ak relevantné)	
Príslušné územie SPR (ak relevantné)	

### 4. Základná identifikácia projektového zámeru

Názov PZ	Kultúrny Hotspot - Moderná Galéria Miloša Alexandra Bazovského v Trenčíne
----------	---

Integrácia projektov v rámci IÚI

Podpora integrovaného územného rozvoja aglomerácie Trenčín, prostredníctvom IUS MFO Trenčín s názvom Životaschopná aglomerácia Trenčín SiTY do roku 2029, vychádza z ustanovení článkov 28-30 Nariadenia EÚ Parlamentu a Rady 2021/1060 z 24. júna 2021. Pre úspešnú premenu MFO Trenčín v súlade s udelením titulu EHMK 2026 je projekt súčasťou projektového zosobníka, definovaného v Integrovannej územnej stratégii Mestskej funkčnej oblasti TRENČÍN do roku 2029, 4.1.2. KULTÚRNE HOTSPOTY, ako kľúčová infraštruktúra pre EHMK 2026. Spoločne s ďalšími projektovými aktivitami smeruje k naplneniu cieľa transformácie verejných priestorov a budov prístupných verejnosti na pestovanie zvedavosti, ktoré sú súčasťou programov EHMK2026 BidBooku mesta Trenčín PESTOVANIE ZVEDAVOSTI v zmysle Správy o výbere vydané Skupinou odborníkov v súlade s Rozhodnutím ER a Rady č. 445/2014/EÚ

#### Identifikácia s Programom Slovensko 2021 – 2027:

<b>Priorita</b>	5P1 Moderné regióny
<b>Špecifický cieľ</b>	RSO 5.1 Podpora integrovaného a inkluzívneho sociálneho, hospodárskeho a environmentálneho rozvoja, kultúry, prírodného dedičstva, udržateľného cestovného ruchu a bezpečnosti v mestských oblastiach
<b>Fond</b>	EFRR
<b>Kategória regiónu</b>	MRR
<b>Opatrenie</b>	5.1.6 Európske hlavné mesto kultúry 2026

Uvedený projekt je v súlade s Programom Slovensko 2021-2027. V rámci Politického cieľa 5 - Európa bližšie k občanom a špecifického cieľa RSO 5.1 Podpora integrovaného a inkluzívneho sociálneho, hospodárskeho a environmentálneho rozvoja, kultúry, prírodného dedičstva, udržateľného cestovného ruchu a bezpečnosti v mestských oblastiach, opatrenia 5.1.6. Európske hlavné mesto kultúry 2026, naplnia hlavnú myšlienku uvedených opatrení. Pre mesto Trenčín je získanie titulu Európskeho hlavného mesta kultúry 2026 prelomová udalosť, ktorá je v súlade s Rozhodnutím ER a Rady č. 445/2014/EÚ. V rámci tohto nového titulu s víťazným konceptom nového Bauhausu postaveného na myšlienke Pestovania zvedavosti môže MFO Trenčín využiť potenciál, ktorý mesto Trenčín a jeho okolité obce majú. Vláda SR do rozhodovacej kompetencie Kooperačnej rady UMR Trenčín vyčlenila špecifické opatrenie 5.1.6. Európske hlavné mesto kultúry, pričom investície spadajúce pod toto opatrenie budú prioritne zamerané aj na premenu verejných budov prístupných širokej verejnosti na podporenie hlavnej myšlienky a umeleckého programu obsiahnutého v BidBooku – Pestovanie zvedavosti v súlade s EHMK 2026.

#### Súlad s legislatívou SR, so sektorovou národnou stratégiou a územnou stratégiou (ak relevantné)

Projekt modernej Galérie M. A. Bazovského svojím umeleckým programom, výstavami, aktivitami, workshopmi, vzdelávaním, výstupmi a priestormi samotnými je v súlade s Programom Slovensko 2021-2027, v rámci politického cieľa 5 - Európa bližšie k občanom, v súlade s prioritou 5P1 Moderné regióny, špecifickým cieľom RSO 5.1. Podpora integrovaného a inkluzívneho sociálneho, hospodárskeho a environmentálneho rozvoja, kultúry, prírodného dedičstva, udržateľného cestovného ruchu a bezpečnosti v mestských oblastiach, opatrenia 5.1.6. Európske hlavné mesto kultúry 2026. Rovnako je projekt v súlade s IÚS MFO Trenčín schválená Kooperačnou radou UMR dňa 13.12.2022 cez opatrenie IÚI P4 – 4.1. Trenčiansky kultúrno-kreatívny priestor Bauhaus - OÁZY PESTOVANIA ZVEDAVOSTI nielen pre EHMK 2026, opatrenie 4.1.2. KULTÚRNE HOTSPOTY ako kľúčová infraštruktúra pre EHMK 2026.

<b>Identifikácia s IÚS alebo IÚS UMR:</b>	IÚS MFO Trenčín
<b>Dátum schválenia IÚS radou partnerstva alebo IÚS UMR kooperačnou radou UMR</b>	13.12.2022
<b>Odkaz na zverejnený dokument na stránke VÚC alebo jadrového mesta</b>	<a href="https://trencin.sk/samosprava/udrzatelny-mestsky-rozvoj/programove-obdobie-2021-2027/">https://trencin.sk/samosprava/udrzatelny-mestsky-rozvoj/programove-obdobie-2021-2027/</a>
<b>Príslušný cieľ IÚS alebo IÚS UMR (prípadne PHRSR, ak totožné)</b>	Špecifický cieľ 4 IÚS MFO Trenčín
<b>Príslušná priorita IÚS alebo IÚS UMR (prípadne PHRSR, ak totožné)</b>	Priorita 4: Moderná Životaschopná aglomerácia Trenčín SiTY

## 5. Popis projektového zámeru

#### Popis východiskovej situácie

Galéria Miloša Alexandra Bazovského v Trenčíne je významnou, a zároveň jedinou profesionálnou kultúrno-umeleckou inštitúciou pôsobiacou na území mesta Trenčín v zriaďovateľskej pôsobnosti Trenčianskeho samosprávneho kraja. Hlavnou náplňou Galérie M.A. Bazovského je zbierkotvorná, výstavná, vedecko-výskumná a kultúrno-vzdelávacia činnosť. V priebehu viac ako päťdesiatročnej existencie pripravila galéria množstvo pozoruhodných výstav doma i v zahraničí. Rámec regiónu nesporne prekročili pravidelné prehliadky jednotlivých výtvarných disciplín a tematických okruhov, individuálne i kolektívne prezentácie popredných slovenských i zahraničných umelcov, no nezabúda sa i na mapovanie a prezentáciu pozoruhodných a originálnych autorov z regiónu. Vďaka týmto podujatiam si Galéria M.A. Bazovského získala výborný profesionálny kredit, zásadne a pozitívne sa zapísala do výtvarného diania nielen v regionálnych, ale i celoslovenských kontextoch. Zameranie na modernú výtvarnú kultúru sa najbezprostrednejšie premietlo do štruktúry jej zbierkového fondu a následne i do charakteru expozičných súborov, výstavných i ďalších odborných aktivít. Galéria M. A. Bazovského sídli od roku 2001 v historickej budove na Palackého ulici v Trenčíne, kam bola po vydaní reštitučného zákona presťahovaná z pôvodných priestorov barokového kláštorného komplexu Rehole piaristov na Mierovom námestí. Vtedy prebehla aj rekonštrukcia priestorov budovy, pochádzajúcej z konca 19. storočia, na priestor pre galerijné účely. Od počiatku existencie galérie bola stanovená i jej profilácia a orientácia na slovenské výtvarné umenie 20. storočia (teraz už aj 21. storočia) a na výtvarné umenie trenčianskeho regiónu.

Galéria M.A. Bazovského je kľúčovou infraštruktúrou pre EHMK 2026 v súvislosti s budovaním kultúrnych hotspotov, respektíve revitalizácie verejnej budovy a priestoru, ktorý v súlade s Bidbookom podporí myšlienku pestovania zvedavosti. Galéria má záujem ďalej sa rozvíjať, vytvárať nové moderné a inováčné prístupy k prezentácii súčasného umenia, k tvorbe vzdelávacích programov, programov na podporu kreativity a vyhľadávania talentov v nadväznosti na aktuálne témy diania vo svete. Je potrebná nová koncepcia výstavného priestoru, ktorá zohľadní súčasné trendy v prezentácii umenia. Zároveň je nevyhnutnosťou začlenenie prvkov digitalizácie, virtuálnej reality, multimédií a ďalších súčasných metód do akejkoľvek oblasti činnosti galérie. Nakoľko sa galéria špecializuje na umenie trenčianskeho regiónu je prínos projektu ku konceptu Európskeho hlavného mesta kultúry 2026 nesporným. Titul Európske hlavného mesta kultúry je šanca na vážne a dlhotrvajúce zmeny v kultúre a umení mesta Trenčín a regiónu, pričom vytvorením programu podujatí zachytených v Bidbooku možno spomenúť Aqua Vitae, ktoré priniesie prezentáciu významných umeleckých diel a otvorí diskusiu o mnohých témach. Rovnako umeleckým programom galérie bude aj poskytnutie príležitosti pre pochopenie a ocenenie historického dedičstva prostredníctvom nástrojov súčasnej kultúry. Prostredníctvom sérií flexibilných systémov inštalácií, inteligentného osvetlenia, interaktívnych prvkov vrátane inteligentného osvetlenia, multimediálnej integrácie prehlídky, redukcie vplyvov priameho slnečného žiarenia, zabezpečí reprezentatívnu spoločnú pôdu pre pozvaných medzinárodných umelcov, ale rovnako pre širokú odbornú i laickú verejnosť a otvorí skupinovú či individuálne výstavy, nie len spomenutej výstavy, ale aj mnohých ďalších. Súčasťou modernizácie galerijného programu musí byť nevyhnutne prispôsobenie a modernizácia fyzického prostredia galérie s dôrazom na zachovanie a ochranu pamiatkových hodnôt budovy galérie, ktorá je národnou kultúrnou pamiatkou, zároveň však v symbióze s požiadavkami na modernú prezentáciu umenia. Modernizácia budovy bude zahŕňať aj optimalizáciu tepelných, vlhkosťných a svetelných pomerov objektu pre zabezpečenie ochrany inštalovaných diel a pre komfort návštevníkov. Hracie pole má galéria v úmysle rozšíriť aj do exteriérovej časti, čím bude vhodnými príkladmi Projekt Follow the Art Routes, ktorý pokryje svojou myšlienkou okrem interiéru galérie aj exteriérový priestor mesta Trenčín. Rovnako tak výstava Korene v Trenčíne. Prostredníctvom revitalizácie pešej zóny v Trenčíne plánuje galéria zatraktívniť svoj zovňajšok a tým vzbudiť zvedavosť okoloidúcich. Svoje pôsobenie, aktivity, výstavy, či rôzne prehliadky plánuje realizovať na svojom nádvorí, čím podporí záujem či vzbudí zvedavosť o umenie a kultúru v komunite vo všetkých vekových kategóriách. Galéria venuje jedno poschodie na vznik Centra architektúry Trenčín (CAT), ktoré transformuje nevyužitú priestory na prezentáciu architektúry. CAT umožní prizvaným kurátorom vytvárať dočasné pop-up projekty a podujatia, výskumné projekty, utopické vízie a nové médiá. Stane sa dôležitou komunikačnou platformou medzi verejnosťou a architektonickou/umeleckou scénou. CAT bude tiež prispievať k sieti európskych architektonických centier a ponúkne priebežné kurátorské príležitosti pre medzinárodných kurátorov, s cieľom rozvíjať dlhodobú spoluprácu. Modernizácia fyzického prostredia bude vytvárať podmienky pre realizáciu spoločných programov a podujatí, realizovaných v spolupráci galérie s ďalšími hráčmi v oblasti súčasného umenia ako aj vytvorí priestor pre samostatnú prezentáciu a podujatia mladých umelcov a kreatívov v inšpiratívnom verejnom kultúrnom priestore.

Cieľovou skupinou projektu sú obyvatelia a návštevníci mesta Trenčín bez rozdielu, s dôrazom na prilákanie kreatívnych a talentovaných ľudí k prezentácii vlastnej tvorby a nápadov.

#### Navrhované ciele IÚI

<b>Cieľ 1</b>	Vytvorenie multikultúrneho priestoru zameraného na výtvarné umenie
<b>Cieľ 2</b>	Modernizácia GMAB s ohľadom na "pestovanie zvedavosti"
<b>Cieľ 3</b>	Vytvorenie nových produktov prezentácie výtvarného umenia

Aktivita projektu	Zodpovednosť za aktivitu (žiadateľ/partner)
<b>Aktivita 1</b>	Modernizácia GMAB s ohľadom na "pestovanie zvedavosti"
<b>Aktivita 2</b>	Tvorba programov s ohľadom na "pestovanie zvedavosti"

#### Stav pripravenosti projektového zámeru IÚI ak relevantné (t.j. investičný projekt)

O/6 - štádium projektového zámeru

#### Plánovaný spôsob realizácie projektu IÚI v súlade s kritériami prijateľnosti projektu IÚI

Galéria M. A. Bazovského sa v rámci projektu EHMK 2026 premení na reprezentatívny výstavný priestor s novým programom. Bude poskytovať interiérové a exteriérové zázemie pre rôznorodé umelecko-kreatívne aktivity spojené s titulom EHMK 2026. Ide o programové aktivity typu: výtvarné prehliadky, výstavné ceremoniály, umelecké a módné prehliadky, workshopy, diskusie, stretnutia s umelcami, s kurátormi, vzdelávacie aktivity, prednášky či školenia čím zabezpečí interdisciplinárnu komunikáciu s cieľom vytvárať novú energiu, nové príležitosti, ako učiť, vzdelávať a prinášať nové zážitky, rozvíjať empatiu, solidaritu a všeobecné vedomosti v spolupráci so seniormi, mládežou, lokálnymi obyvateľmi, umelcami, novinármi, odborníkmi. Rovnako galéria bude slúžiť ako multifunkčná výstavná sála, ako priestor pre prezentovanie umeleckých projektov EHMK. V neposlednom rade bude priestorom pre organizáciu reprezentatívnych podujatí v súvislosti s titulom EHMK 2026, najmä sprievodných aktivít organizovaných Kreatívnym inštitútom Trenčín. V nadväznosti na nové programy a aktivity, ktoré organizácia plánuje, si bude budova vyžadovať stavebné úpravy, ktoré umožnia ich realizáciu hodnú pokrokovej doby. Vzhľadom na pamiatkovú ochranu stavby, je každý krok komunikovaný s Pamiatkovým úradom v Trenčíne, ktorý nariadil výskumy na získanie posudkov technického stavu budovy. Na základe výsledkov, vieme adekvátne využiť finančné prostriedky na komplexnú obnovu budovy na stavebné práce do tejto kultúrnej inštitúcie. Interiérové vybavenie galérie bude prebiehať pomocou výmeny už existujúcich prvkov, ako sú okná, dvere, podlahy, osvetlenie, radiátory, zabezpečovací systém, nové depozitáre a ostatné potrebné vybavenie. Naším cieľom je využiť všetky možné a dostupné technológie nielen na vizuálne ale aj funkčné zveladenie prostredia inštitúcie. Od roku 2023 do roku 2025 bude Galéria M.A. Bazovského v rekonštrukcii, ktorá bude rozdelená na etapy, ktoré budú na seba časovo nadväzovať tak, aby nebola aktivita galérie natrvalo obmedzená a vedela svoju činnosť vykonávať v rôznych častiach budovy. Slávostné odovzdanie stavby bude v roku 2026.

Predmetom projektu budú nasledujúce aktivity:

- 1)Komplexná obnova budovy galérie zameraná na stavebné práce do infraštruktúry kultúrnej inštitúcie s ohľadom na pestovanie zvedavosti
- 2)Vybavenie budovy na realizáciu programov a aktivít spojených s EHMK 2026

#### Prínos IUI pre územie

Projekt komplexnej obnovy Galérie M. A. Bazovského v Trenčíne ako kultúrny hotspot, je budova, ktorá je v prvom rade prístupná verejnosti. Hlavnou cieľovou skupinou sú domáci obyvatelia, ako aj návštevníci, turisti pričom im moderná galéria priniesie novodobý, reprezentatívny, multifunkčný a pretvorený výstavný priestor na pestovanie ich zvedavosti či oživenie kultúrneho života prostredníctvom umeleckého a kultúrneho programu v priestoroch, ktoré budú zodpovedajúce požiadavkám a trendom súčasnosti. Tento projekt obnovy bude mať pozitívny vplyv na kultúrnu scénu územia s cieľom posilniť spojenie medzi miestnymi obyvateľmi a umením smerom do zahraničia. V neposlednom rade projekt podporí inklúziu a kultúrnu integráciu rôznych skupín obyvateľstva tým, že ponúkne priestor pre ich záujmy a aktivity. Cieľové skupiny tak získajú nové zručnosti a skúsenosti v organizovaní a participácii na kultúrnom živote v meste, čo je zároveň aj jedným z bodov Bid booku mesta Trenčín EHMK 2026. Aby PESTOVANIE ZVEDAVOSTI malo dosah na všetkých rovnako. Program pestovania zvedavosti je rozdelený do troch vlákn. V nadväznosti na Bidbook, teda vlákno 1: Spoločná pôda, ktorú prostredníctvom galérie chápeme ako architektonické kultúrne dedičstvo, čoho titulom je národná kultúrna pamiatka, možno v tejto oblasti pochopiť a oceniť historické dedičstvo prostredníctvom nástrojov súčasnej kultúry, aby mohli obyvatelia s dôverou napredovať a uvedomiť si, že sú súčasťou európskej histórie, súčasnosti a budúcnosti. (BidBook - Aqua Vitae – spolupráca medzinárodných umelcov s odborníkmi na vodné systémy v snahe nájsť riešenia pre znečistené európske rieky. Rozsiahly výtvarný projekt rozvíja vnímanie vody ako zdroja života. S koreňmi v Trenčíne - znovuobjavenie výnimočných trenčianskych talentov, ktoré ovplyvnili európsku výtvarnú scénu na prelome 19. a 20. storočia, a súčasných autorov, ktorí žijú v zahraničí. Bienále súčasného židovského umenia – koná sa v spolupráci so židovskou náboženskou obcou Trenčín, projekt skúma osobné príbehy židovských umelcov, v súvislosti s tragédiou holokaustu.) Priestor galérie bude súčasťou vlákna 2: Hracie pole, ktoré bude zahŕňať nové výstavné priestory s multilaterálnym vybavením či zariadením, ktoré budú vytvárať komunikáciu medzi všetkými účastníkmi hry. Cieľom bude vytvoriť nový pohľad a nové príležitosti pre kultúrny, kreatívny a výstavnícky priemysel. Galéria M.A. Bazovského bude poskytovať svoje priestory pre viaceré programové aktivity spojené s implementáciou projektu EHMK 2026, pričom možno vyzdvihnúť poskytnutie jedného poschodia Centru architektúry Trenčín, ktoré na tento účel zrekonštruujeme. (Centrum pre architektúru – miestna výskumníčka Lucia Mlynčeková a odborní pracovníci galérie budú pracovať na procese revitalizácie, partnerstvách a plánovaní výstav v novovytvorenom výstavnom priestore v galérii.) V rámci vlákna 3: Nová zem, priniesie galéria nové programové aktivity, ktoré odprezentuje pomocou umeleckého spôsobu uvažovania či výstav, čím bude priestor využitý na spájanie rozdielov medzi generáciami. (Globálna rovnosť a pohostinnosť – projekt sa sústreďuje na ekologické, ekonomické a spoločenské následky po brexite a pandémie. Pozvaní umelci konfrontujú populizmus, rastúcu mieru nacionalizmu, rasizmu a rodovej nerovnosti skrz odkaz na ľudské práva, migráciu a diskrimináciu.) Projektový zámber obnovy Galérie M. A. Bazovského naplní viaceré ciele EHMK 2026, ktoré sú obsiahnuté v Bidbooku. Vlákno 1: Spoločná pôda - Špecifický cieľ: transformácia nevyužitých mestských oblastí Trenčína na udržateľné, zelené a kreatívne hotspots, operačný cieľ: vytvoriť ekologický a trvalo udržateľný program Trenčína 2026 a kultúrnu stratégiu. Vlákno 2: Hracie pole: Špecifický cieľ: rozšíriť možnosti spoluvytvárania a účasti na Trenčianskom kultúrnom živote a podujatiach Trenčína 2026, zvýšiť zvedavosť a podporiť každého tvorivý potenciál, operačný cieľ: vytvoriť nové príležitosti pre širokú škálu občanov a zainteresovaných strán na spoluvytváranie a účasť na Trenčianskom kultúrnom programe. Vlákno 3: Nová zem: Špecifické ciele: Zväčšiť rozsah, rozmanitosť a európsky rozmer kultúrnej ponuky v Trenčíne, a to aj prostredníctvom nadnárodnej spolupráce, a zároveň zvýšiť medzinárodnú prestíž mesta, operačný cieľ: Spojiť Trenčín s celou Európou prostredníctvom nadnárodnej spolupráce, ktorá podporuje silný európsky rozmer v programe Trenčín2026 a kultúrnom živote mesta.

## Udržateľnosť aktivít IÚI po skončení realizácie projektu

Prostredníctvom poskytnutých financií cez opatrenie 5.1.6 Európske hlavné mesto kultúry 2026, bude Galéria M. A. Bazovského v Trenčíne moderná inštitúcia s kvalitným technickým vybavením, poskytujúca nielen odborným pracovníkom adekvátne pracovné prostredie na plnohodnotné vykonávanie ich zamestnania a zároveň sprístupní širokej verejnosti prístup ku kvalitným kultúrnym hodnotám. Výsledky projektu budú začlenené v celom rozsahu do služieb verejnosti, ktoré galéria plánuje poskytovať. Finančná udržateľnosť je prepojená s rozpočtom žiadateľa, ktorý je zriaďovateľom galérie a v zmysle platnej legislatívy je povinný zabezpečiť dofinancovanie jej činnosti.

Riadenie projektu bude zabezpečené internými kapacitami žiadateľa. Projektové riadenie v organizácii je upravené internými predpismi a smernicou o projektovom riadení TSK (č. 3/2021), ktorá prispieva k zabezpečeniu štandardizácie riadenia procesov v organizácii.

Na riadení projektu sa bude podieľať projektová rada zložená zo zamestnancov Ú TSK z odboru regionálneho rozvoja, oddelenia právneho, správy majetku a VO, odboru finančného, odboru školstva a kultúry, odboru investícií, životného prostredia a územného plánovania, odboru informatiky, útvary „Value for money“, riaditeľky Galérie M.A. Bazovského a z externých zástupcov ako viceprimátor mesta Trenčín a zástupcov z neziskovej organizácie KIT, vrátane riaditeľky KIT n.o. Členovia projektovej rady budú zastrešovať implementáciu projektu a následne zabezpečovať projektovú a administratívnu udržateľnosť. Na projekt bol menovaný manažér projektu Ing. Eva Masárová.

## 6. Plánované obdobie realizácie hlavných a podporných aktivít projektu IÚI

Modernizácia GMAB s ohľadom na "pestovanie zvedavosti"	
Začiatok realizácie	1/2024
Koniec realizácie	12/2025

Tvorba programov s ohľadom na "pestovanie zvedavosti"	
Začiatok realizácie	1/2024
Koniec realizácie	12/2025

## 7. Plánovaná hodnota merateľných ukazovateľov

Názov ukazovateľa 1	Aktivita projektu IÚI	Merná jednotka	Počiatková hodnota	Cieľová hodnota
Integrované projekty pre územný rozvoj	A1	projekty	0	1

Názov ukazovateľa N	Aktivita projektu IÚI	Merná jednotka	Počiatková hodnota	Cieľová hodnota
Vyberte z predvolených možností.				

## 8. Indikatívny rozpočet IÚI

P.č.	Názov skupiny výdavkov	Aktivita projektu IÚI	Celková suma (EUR)	Komentár (stručný popis položky)
1	021 - Stavby		4 000 000,00 €	
2	022 - Samostatné hnutelné veci		1 000 000,00 €	
	Celkom za žiadateľa		5 000 000,00 €	
1				
N				
	Celkom za žiadateľa			
Rozpočet celkom				5 000 000,00 €

## 9. Komplementárne a synergické projektové zámery

P. č.	Názov komplementárneho alebo synergického PZ	Stav PZ (v zásobníku/pripravovaný/v realizácii/ukončený) ak relevantné
1		Zvolte položku.
n		Zvolte položku.

## 10. Iné informácie (ak relevantné)



---

*Uveďte ďalšie údaje týkajúce sa projektového zámeru.*

---

## 11. Čestné vyhlásenie

---

Ja, dolupodpísaný žiadateľ (štatutárny orgán žiadateľa alebo ním splnomocnená osoba) čestne vyhlasujem, že:

- všetky informácie obsiahnuté v PZ a všetkých jeho prílohách sú úplné, pravdivé a správne;
- dodržiám pri implementácii projektu horizontálne princípy zamerané na odstraňovanie nerovností a presadzovanie rovnosti žien a mužov, ako aj na boj proti diskriminácii na základe pohlavia, rasy alebo etnického pôvodu, náboženstva alebo viery, zdravotného postihnutia, veku alebo sexuálnej orientácie a zabezpečím prístupnosť v súlade s Dohovorom OSN o právach osôb so zdravotným postihnutím;
- disponujem dostatočnými administratívnymi, odbornými a prevádzkovými kapacitami na riadenie a realizáciu projektu;
- zabezpečím finančné prostriedky na spolufinancovanie PZ tak, aby nebola ohrozená jeho implementácia;
- na oprávnené výdavky uvedené v PZ nežiadam o inú pomoc, resp. požadovanie inej pomoci je v súlade s pravidlami kumulácie ustanovenými v príslušných právnych predpisov poskytovania štátnej pomoci a na tieto výdavky v minulosti nebol poskytnutý príspevok z verejných prostriedkov ani z Recyklačného fondu;
- som si vedomý skutočnosti, že na nenávratný finančný príspevok nie je právny nárok;
- som si vedomý zodpovednosti za predloženie úplných a správnych údajov, pričom beriem na vedomie, že preukázanie opaku je spojené s rizikom možných následkov v rámci konania o ŽoNFP a/alebo implementácie PZ (napr. možnosť mimoriadneho ukončenia zmluvného vzťahu, vznik neoprávnených výdavkov);

Zaväzujem sa bezodkladne písomne informovať poskytovateľa o všetkých zmenách, ktoré sa týkajú uvedených údajov a skutočností. Súhlasím so správou, spracovaním a uchovávaním všetkých uvedených osobných údajov.

---



## PROJEKTOVÝ ZÁMER INTEGROVANEJ ÚZEMNEJ INVESTÍCIE (IÚI<sup>1</sup>)

ID žiadosti	#ID	
-------------	-----	--

### 1 Identifikácia Žiadateľa(ľov)

Žiadateľ č. 1

Názov žiadateľa:	#2.1.A	Trenčiansky samosprávny kraj		
Sídlo :	#2.1.B #2.1.C	K dolnej stanici 7282/20A 911 01 Trenčín		
IČO   DIČ   IČ DPH:	#2.1.D	36126624	2021613275	len pre platiteľa DPH
Právna forma:	#2.1.E	Samosprávny kraj (úrad samosprávneho kraja)		INÉ -
Štatutárny orgán:	#2.1.F	Baška Jaroslav, Ing., štatutárny orgán		
Kontaktná osoba:	#2.1.G	Ševčíková Lucia, Ing., referent oddelenia stratégie a implementácie projektov		
e-mail   telefón	#2.1.H	lucia.sevcikova@tsk.sk		+421901918162

### 2 Identifikácia Partnera(rov)

#### 2.1 Partner č. 1

Názov partnera:	#2.1.A	bez partnera <i>UVEĎTE v prípade irelevancie</i>		
Sídlo :	#2.1.B #2.1.C	ulica číslo PSČ mesto		
IČO   DIČ   IČ DPH:	#2.1.D			len pre platiteľa DPH
Právna forma:	#2.1.E	Vyberte položku.		INÉ - <i>špecifikujte, alebo vymažte</i>
Štatutárny orgán:	#2.1.F	Priezvisko Meno, tituly, funkcia v organizácii		
Kontaktná osoba:	#2.1.G	Priezvisko Meno, tituly, funkcia v organizácii		
e-mail   telefón	#2.1.H			+421

<sup>1</sup> integrovaná územná investícia (ďalej len „IÚI“)

### 3 Miesto realizácie projektového zámeru IÚI (PZ IÚI<sup>2</sup>)

#### 3.1 Miesto realizácie č. 1

Obec/Mesto:	#3.1.A	911 82, Trenčín, Hasičská ulica, 119/1
Okres LAU 1 <sup>3</sup> :	#3.1.B	SK0229 Trenčín
Územie NUTS 3 <sup>4</sup> :	#3.1.C	SK022 Trenčiansky kraj

### 4 Základná identifikácia PZ IÚI

<b>Názov PZ IÚI :</b>	#4.0.0	Kultúrny Hotspot - Prestavba, prístavba a rekonštrukcia Verejnej knižnice Michala Rešetku v Trenčíne
-----------------------	--------	--

#### 4.1 Priradenie k programovej štruktúre Programu Slovensko 2021 – 2027

Priorita :	#4.1.A	5P1 Moderné regióny
Špecifický cieľ :	#4.1.B	RSO 5.1 Podpora integrovaného a inkluzívneho sociálneho, hospodárskeho a environmentálneho rozvoja, kultúry, prírodného dedičstva, udržateľného cestovného ruchu a bezpečnosti v mestských oblastiach
Fond :	#4.1.C	EFRR
Kategória regiónu :	#4.1.D	MRR - menej rozvinutý región
Opatrenie :	#4.1.E	5.1.6 Európske hlavné mesto kultúry 2026

#### 4.2 Komplementarita a synergie PZ IÚI

Priradenie k územiu <sup>5</sup> :	#4.0.1	Trenčiansky kraj		
Identifikácia IÚS <sup>6</sup> alebo IÚS UMR :	#4.0.2	IÚS MFO Trenčín		
Schválenie IÚS / IÚS UMR (kým   dátum   č. uznesenia):	#4.0.3	kooperačnou radou UMR	13.12.2022	2/2022
Odkaz na zverejnenie :	#4.0.4	<a href="https://trencin.sk/samosprava/udrzatelny-mestsky-rozvoj/programove-obdobie-2021-2027/">https://trencin.sk/samosprava/udrzatelny-mestsky-rozvoj/programove-obdobie-2021-2027/</a>		
Priorita IÚS / IÚS UMR : (prípadne PHRSR <sup>7</sup> , ak totožné)	#4.0.5	Priorita 4: Moderná životaschopná aglomerácia Trenčín SiTy		
Cieľ IÚS / IÚS UMR : (prípadne PHRSR, ak totožné)	#4.0.6	Špecifický cieľ 4. IÚS MFO Trenčín		
<b>Súlad PZ IÚI</b> s IÚS / IÚS UMR:	#4.0.7	Kultúrny hotspot, Verejná knižnica M. Rešetku v Trenčíne, svojou činnosťou ako zvyšovanie vzdelanosti a povedomia o unikátnych dielach od významných slovenských či zahraničných autorov, prezentáciou zbierok poézií a fotografií z historického dedičstva či z aktuálnych trendov,		

<sup>2</sup> projektový zámer integrovanej územnej investície (ďalej len „PZ IÚI“)

<sup>3</sup> lokálna štatistická územná jednotka odpovedajúca pôvodnej NUTS 4 (okres)

<sup>4</sup> normalizovaná klasifikácia územných celkov na Slovensku podľa Eurostatu (ďalej len „SK-NUTS“)

<sup>5</sup> udržateľný mestský rozvoj (ďalej len „UMR“)

<sup>6</sup> integrovaná územná stratégia (ďalej len „IÚS“) myslí sa územia kraja, pokiaľ nie je uvedené IÚS UMR

<sup>7</sup> program hospodárskeho rozvoja a sociálneho rozvoja (ďalej len „PHRSR“)

		<p>prednáškami, otváraním diskusií na rozličné témy, besedami, školiacimi aktivitami, zážitkovým čítaním, rôznymi manuálno - kreatívnymi podujatiami pre všetky vekové kategórie či tvorivými dielňami je v súlade s Programom Slovensko 2021-2027, v rámci politického cieľa 5 - Európa bližšie k občanom, priorita 5P1 Moderné regióny, špecifický cieľ RSO 5.1. Podpora integrovaného a inkluzívneho sociálneho, hospodárskeho a environmentálneho rozvoja, kultúry, prírodného dedičstva, udržateľného cestovného ruchu a bezpečnosti v mestských oblastiach, opatrenie 5.1.6. Európske hlavné mesto kultúry 2026. Rovnako je projekt v súlade s IÚS MFO Trenčín schválená Kooperačnou radou UMR dňa 13.12.2022 cez opatrenie IÚI P4 – 4.1. Trenčiansky kultúrno-kreatívny priestor Bauhaus - OÁZY PESTOVANIA ZVEDAVOSTI nielen pre EHMK 2026, opatrenie 4.1.2. KULTÚRNE HOTSPOTY ako kľúčová infraštruktúra pre EHMK 2026.</p>
<p><b>Prínos PZ IÚI</b> pre územie:</p>	<p>#4.0.8</p>	<p>Projekt prístavby, prestavby a rekonštrukcie Verejnej knižnice M. Rešetku v Trenčíne v prvom rade predstavuje budovu dostupnú a prístupnú širokej verejnosti – kultúrny hotspot.</p> <p>Hlavnou cieľovou skupinou sú obyvatelia Trenčianskeho kraja, ako aj návštevníci, turisti, zahraniční či regionálni autori, pričom im zveľadenie verejnej budovy prinesie novodobý, reprezentatívny, multifunkčný a pretvorený priestor na pestovanie zvedavosti či oživenie edukatívno - kultúrneho života prostredníctvom programu a aktivít v priestoroch, ktoré budú zodpovedať požiadavkám a trendom súčasnosti. Tento projekt obnovy bude mať pozitívny vplyv na osvetovo - kultúrnu scénu územia s cieľom posilniť spojenie medzi obyvateľmi a vzdelaním. V neposlednom rade projekt podporí inklúziu a edukačnú integráciu rôznych skupín obyvateľstva tým, že ponúkne priestor pre ich záujmy a aktivity. Cieľové skupiny tak získajú nové zručnosti a skúsenosti v organizovaní a participácii na živote v meste, čo je zároveň aj jedným z bodov Bidbooku mesta Trenčín EHMK 2026, aby pestovanie zvedavosti malo dosah na všetkých rovnako.</p> <p>Program pestovania zvedavosti je rozdelený do troch vlákien. V nadväznosti na Bidbook, teda vlákno 1: Spoločná pôda, ktorá v rámci projektov, realizovaných v knižnici bude podnecovať k náležitému oceneniu a rešpektu k prírode a využívať osvetové prostriedky, či organizovať aktivity zamerané na riešenie environmentálnych problémov v rámci regiónu a Európy. Priestor knižnice bude súčasťou vlákna 2: Hracie pole, pričom prostredníctvom Trenčianskeho literárneho festivalu sa z Verejnej knižnice M. Rešetku v Trenčíne stane knižnica EHMK a to zhromažďovaním kníh, správ a materiálov na čítanie z predchádzajúcich a budúcich EHMK a ich vystavovanie v novootvorenej knižnici EHMK v Trenčíne (tlačených aj digitálnych). Súčasne sa knižnica stane centrom zdieľania poznatkov, ktoré KIT získa počas prípravy a realizácie EHMK 2026 v Trenčíne. Rovnako knižnica bude organizovať programy, ktoré budú všetkých pozývať do interdisciplinárnej komunikácie s cieľom vytvárať novú energiu a nové príležitosti pre kreatívny priemysel, zábavu, vzdelávanie a podnikanie v bloku 4 - Pole pôsobnosti. V rámci vlákna 3: Nová zem: prinesie knižnica nové programové aktivity, ktoré odprezentuje pomocou skúmania miery empatie a citlivosti cez programy zamerané na budovanie otvorenejších a európskejších komunit. Ďalej sa knižnica bude zaoberať schopnosťou reagovať na globálne výzvy, akými sú nerovnosť alebo nedostatok dôvery a podporovanie tvorby lepšej budúcnosti pre nás všetkých, cez spoločné úsilie, prostredníctvom bloku 6 - Mysle doširoka otvorené - Hovory o budúcnosti - spojenie mesta Trenčín a Marca Aurelia. Pôjde o skvelú príležitosť začať otvorenú diskusiu o filozofii, a o tom, ako postoje a presvedčenia ovplyvňujú naše mentálne zdravie a úroveň stresu v post - covidovej realite, v ktorej žijeme.</p> <p>Projektový zámer prístavby, prestavby a rekonštrukcie Verejnej knižnice M.Rešetku napĺňa viaceré ciele EHMK 2026, ktoré sú obsiahnuté v BidBooku. Vlákno 1: Spoločná pôda - Špecifický cieľ: transformácia nevyužitých</p>

	<p>mestských oblastí Trenčína na udržateľné, zelené a kreatívne hotspots, operačný cieľ: vytvoriť ekologický a trvalo udržateľný program Trenčína 2026 a kultúrnu stratégiu. Vlákno 2: Hracie pole: Špecifický cieľ: rozšíriť možnosti spoluvytvárania a účasti na Trenčianskom kultúrnom živote a podujatiach Trenčína 2026, zvýšiť zvedavosť a podporiť každého tvorivý potenciál, operačný cieľ: vytvoriť nové príležitosti pre širokú škálu občanov a zainteresovaných strán na spoluvytváranie a účasť na Trenčianskom kultúrnom programe. Vlákno 3: Nová zem: Špecifické ciele: Zväčšiť rozsah, rozmanitosť a európsky rozmer kultúrnej ponuky v Trenčíne, a to aj prostredníctvom nadnárodnej spolupráce, a zároveň zvýšiť medzinárodnú prestíž mesta, operačný cieľ: Spojiť Trenčín s celou Európou prostredníctvom nadnárodnej spolupráce, ktorá podporuje silný európsky rozmer v programe Trenčín2026 a kultúrnom živote mesta."</p>
<p>Komplementárny projekt alebo PZ IÚI :</p>	<p>#4.0.9</p> <p>Projektový zámer verejnej knižnice ako súčasť Integrovaného investičného balíčka - 4.1. Trenčiansky kultúrno-kreatívny priestor Bauhaus - OÁZY PESTOVANIA ZVEDAVOSTI nielen pre EHMK 2026, projektového zámeru: 4.1.2. KULTÚRNE HOTSPOTY ako kľúčová infraštruktúra pre EHMK 2026 predstavuje komplexný prístup k rozvoju kultúrno-kreatívneho priestoru v Trenčíne, ktorý zahŕňa rôzne projektové zámery s cieľom podporiť mesto ako súčasť EHMK 2026. Každý projektový zámer v tomto balíčku je navrhnutý tak, aby vytváral hodnotu cez synergické a komplementárne efekty, ktoré podporujú vzájomnú spoluprácu a dopĺňovanie sa jednotlivých aktivít. Projektový zámer je súčasťou Integrovaného investičného balíčka IÚS, ktorý integruje nasledovné projekty:</p> <ol style="list-style-type: none"> <li>1. Kultúrne a komunitné centrum Dlhé Hony Trenčín</li> <li>2. Debarierizácia a obnova interiérov Okruhového domu armády na Hviezdoslavovej ulici</li> <li>3. Obnova, rekonštrukcia a revitalizácia Synagógy v Trenčíne – II.etapa</li> <li>4. Obnova budovy meštianskeho domu v pamiatkovej zóne v Trenčíne</li> <li>5. ŽUPNÝ DOM - kultúrny hotspot v Trenčíne</li> <li>6. EHMK 2026: Rekonštrukcia amfiteátra a spevnených plôch na dolnom nádvorí Trenčianskeho hradu</li> <li>7. EHMK 2026: Sprístupnenie a obnova objektu Bašta delová I. – batériová bašta, Kavalier</li> <li>8. EHMK 2026: Trenčiansky hrad - expozícia 2026</li> <li>9. Pretvorenie "Prvej brány" na umeleckú rezidenciu</li> <li>10. EHMK 2026: Obnova hodinovej veže a západného hradbového múru</li> <li>11. Moderná Galéria Miloša Alexandra Bazovského v Trenčíne</li> </ol> <p>Projekt rekonštrukcie knižnice bude mať významný synergický a komplementárny efekt najmä s projektom rekonštrukcie „Modernej Galérie Miloša Alexandra Bazovského v Trenčíne“ v rôznych oblastiach, najmä v kultúrnom, spoločenskom a ekonomickom kontexte. Veľkým pozitívom je susedná poloha budov, ktorá podporí efektívnu spoluprácu a vzájomné prepojenie. Jednou z možností spolupráce je vytvorenie integrovaného kultúrneho centra, ktoré bude prítiahľivé pre miestnych obyvateľov aj návštevníkov, pričom každá z inštitúcií by si zachovala svoju jedinečnú identitu, no zároveň využívala výhody vzájomného dopĺňania. Budovy môžu ponúkať programy, ktoré sa navzájom dopĺňajú, napríklad literárne večery v knižnici spojené s výstavou kníh inšpirovaných umeleckými dielami v galérii. Podujatia organizované jednou inštitúciou môžu zvýšiť návštevnosť druhej, čím sa zabezpečí vzájomná propagácia jednotlivých objektov. Spoločne môžu tieto dve inštitúcie vytvoriť kultúrny uzol, ktorý priláka turistov, školské exkurzie a miestnych obyvateľov. Ďalej môžu spoločne organizovať vzdelávacie aktivity zamerané na literatúru, históriu, výtvarné umenie a multimédiá. Môžu vzniknúť workshopy, kde sa spoja umenie a literatúra. Rekonštrukcia oboch priestorov môže zvýšiť ich atraktivitu, čo priláka viac návštevníkov a zvýši príjmy pre miestne podniky. Spolu môžu osloviť širšiu cieľovú skupinu a vytvárať komplexné programy – napríklad rodinné dni, kde</p>

		<p>knížnica ponúkne čítanie pre deti a galéria kreatívne dielne.</p> <p>Projekty zamerané na rekonštrukciu Trenčianskeho hradu (Rekonštrukcia amfiteátra a spevnených plôch na dolnom nádvorí hradu, Sprístupnenie a obnova objektu Bašta delová I. – batériová bašta, Kavalier, Trenčiansky hrad - expozícia 2026, Pretvorenie "Prvej brány" na umeleckú rezidenciu a Obnova hodinovej veže a západného hradbového múru) môžu mať významný synergický a komplementárny efekt, keďže sa navzájom dopĺňajú a spoločne môžu vytvárať komplexný kultúrno-vzdelávací a turistický zážitok. Jednou z možností je spojenie historického významu hradu s modernými vzdelávacími a kultúrnymi aktivitami knižnice, čím môže Trenčín získať povest' mesta, kde sa stretáva história s modernou kultúrou. Ďalšou významnou oblasťou je budovanie identity mesta, kde sa spojením hradu ako ikonickej dominanty Trenčína symbolizujúcej jeho históriu a knižnice reprezentujúcej súčasnosť a budúcnosť mesta z pohľadu vzdelania a kultúry vytvorí miesto, ktoré je hrdé na svoju minulosť, no zároveň investuje do moderných a vzdelávacích projektov, čím sa stáva atraktívnym pre obyvateľov i návštevníkov. V neposlednom rade môže vzniknúť spoločná podpora kultúrnych a spoločenských aktivít prostredníctvom organizovania komplexných podujatí, napríklad usporiadanie prednášok o histórii Trenčína v knižnici alebo výstava dobových kníh a dokumentov.</p> <p>Integrovaný investičný balíček IÚS Trenčín spája rôzne projekty, ktoré vďaka svojmu synergickému a komplementárnemu efektu nielen podporujú jednotlivé kultúrne a historické objekty, ale aj vytvárajú jednotný a atraktívny kultúrny priestor pre návštevníkov a miestnych obyvateľov. Týmto spôsobom sú zabezpečené komplexné výhody pre rozvoj mesta Trenčín v rámci EHMK 2026.</p> <p>Predkladaný projekt má sekundárny synergický a komplementárny efekt s projektom výstavby 3. úseku Vážskej cyklomagistrály Trenčín – Dubnica nad Váhom, priemyselný park, ktorý je financovaný z Plánu obnovy, Výzvy č. 2: Výstavba, stavebné úpravy alebo rekonštrukcia cyklistickej infraštruktúry. Úsek cyklotrasy nadväzuje na ďalšie etapy Vážskej cyklomagistrály a zároveň na už zrealizovaný projekt Na bicykli po stopách histórie, financovaný z programu INTERREG, ktorý prepája Trenčiansky hrad s Brumovským hradom v meste Brumov – Bylnice. Vznikne prepojenie dvoch významných cyklotrás (BEVLAVA a Vážska cyklomagistrála). Realizáciou projektu sa podporí rozvoj kultúrnej, vzdelávacej a rekreačnej infraštruktúry. Vytvorí sa podmienky pre návštevníkov knižnice, ktorí využívajú ekologickú dopravu a celkovo sa zlepší dostupnosť kultúrnych služieb.</p>
--	--	---

## 5 Popis PZ IÚI

### 5.1 Navrhované ciele PZ IÚI

<b>Cieľ PZ IÚI č. 1 :</b>	#5.1.A	Vytvorenie nového a moderného zážitkového priestoru pre „Pestovanie zvedavosti“
---------------------------	--------	---

### 5.2 Aktivity<sup>8</sup> PZ IÚI a plánované obdobie realizácie aktivít.

#### Hlavná aktivita PZ IÚI č. 1:

Názov HA č. 1	#HA.1.A	1. Rekonštrukcia, prestavba a prístavba VKMR -	žiadateľ
---------------	---------	--	----------

<sup>8</sup> hlavná aktivita (ďalej aj len „HA“)

a kto je riešiteľom:		vytvorenie zážitkového priestoru pre „Pestovanie zvedavosti“		
Obdobie realizácie HA: (dĺžka   začiatok   koniec)	#HA.1.B	13 mesiacov	03/2025	03/2026
Špecifický cieľ P SK :	#HA.1.C	RSO 5.1		
Opatrenie P SK :	#HA.1.D	5.1.6		

### Hlavná aktivita PZ IÚI č. 2:

Názov HA č. 2 a kto je riešiteľom:	#HA.2.A	2. Obstaranie interiérového a vybavenia pre „Pestovanie zvedavosti“		žiadateľ
Obdobie realizácie HA: (dĺžka   začiatok   koniec)	#HA.2.B	3 mesiace	02/2026	04/2026
Špecifický cieľ P SK :	#HA.2.C	RSO 5.1		
Opatrenie P SK :	#HA.2.D	5.1.6		

### Podporné aktivity

Obdobie realizácie PA: (dĺžka   začiatok   koniec)	PA.0.0	14 mesiacov	03/2025	04/2026
---	--------	-------------	---------	---------

### 5.3 Zhrnutie opisu plánovaných projektových činností PZ IÚI

Verejná knižnica M. Rešetku v Trenčíne sa v rámci projektu EHMK 2026 premení na reprezentatívny, zážitkový a moderný priestor s novým programom a aktivitami. Bude poskytovať interiérové a exteriérové zázemie pre rôznorodé osvetovo umelecko - kreatívne aktivity spojené s titulom EHMK 2026 zamerané na podporu zvedavosti. Ide o programové aktivity typu: osvetová, vzdelávacia činnosť, podpora schopností či zručností, prezentácia autorov a ich diel, organizovanie aktivít, seminárov či diskusií.

V nadväznosti na nové programy a aktivity, ktoré organizácia plánuje, si bude budova vyžadovať stavebné úpravy, ktoré umožnia ich realizáciu hodnú pokrokovej doby. Vzhľadom na budovu, ktorá sa nachádza v pamiatkovej rezervácii mesta

Trenčín, je každý krok komunikovaný s Pamiatkovým úradom v Trenčíne. Momentálne je spracovaná projektová dokumentácia na prístavbu, prestavbu a rekonštrukciu Verejnej knižnice M. Rešetku v Trenčíne, ktorá zohľadňuje potenciál knižnice tak, aby vznikol nový, moderný objekt krajskej knižnice, ktorý bude spĺňať podmienku víťazného konceptu nového Bauhausu postaveného na myšlienke Pestovania zvedavosti.

Súčasťou projektu budú nasledujúce aktivity:

1. Rekonštrukcia, prestavba a prístavba VKMR - vytvorenie zážitkového priestoru pre „Pestovanie zvedavosti“.

Predmetom aktivity je investičná akcia - rekonštrukcia, prestavba a prístavba budovy Verejnej knižnice Michala Rešetku v Trenčíne na Hasičskej ulici č. 1 v Trenčíne. Cieľom je vytvoriť multifunkčný priestor na stretávanie sa, komunikáciu, využívanie služieb knižnice širokou verejnosťou, interakciu a dialóg s knihou. Ide o vytvorenie nadčasového miesta, ktoré budú deti, študenti, rodiny, seniori, obyvatelia a návštevníci mesta Trenčín a Trenčianskeho kraja s obľubou navštevovať a nový priestor knižnice sa stane ich „druhou obývačkou“.

V rámci investičnej akcie bude asanovaný objekt železničarskeho domčeka, celá konštrukcia objektu knižnice bude staticky spevnená. V zadnej časti bude zrealizovaná nová prístavba s vjazdom cez autovýťah prístupným z areálu galérie. Prístavba knižnice bude o jedno podlažie nižšia ako hlavný objekt a bude s hlavným objektom funkčne prepojená. Celý objekt bude mať hlavný vstup z Palackého ulice a bude debarierizovaný (výťah v rámci vnútorných priestorov knižnice, hlavný vstup pomocou plošiny). V suteréne knižnice sa budú nachádzať technické priestory a parkovanie pre služobné vozidlá knižnice. Podkrovné priestory budú určené pre administratívne zázemie. Tri podlažia budú určené pre verejnosť. Nachádzať sa tu bude oddelenie beletrie, náučnej literatúry a detské oddelenie, zároveň pribudnú priestory pre workshopy a rôzne podujatia, ktoré budú primerane technicky vybavené (audio-vizuálna technika). Na každom oddelení pre verejnosť sa budú nachádzať informačné pulty s kontaktnými pracoviskami, nebudú chýbať ani oddychové zóny a toalety. Jena malá, exteriérová oddychová zóna pribudne aj medzi objektom knižnice a Hasičskou ulicou. V rámci vybavenia knižnice pribudne o.i. automatické zariadenie na vrátenie kníh aj mimo prevádzkovej doby knižnice.

Výstavba bude začatá asanáciou železničarskeho domčeka a búracími prácami na samotnom objekte knižnice. Pokračovať sa bude výkopovými prácami na prístavbe, základovými konštrukciami a statickým podchytением pôvodnej budovy. Následne budú pokračovať dostavovacie práce, rekonštrukcie prípojok a nové inštalácie, montáže technológií výťahov a povrchové úpravy v zmysle vypracovanej projektovej dokumentácie stavebných práce a interiéru. Po ukončení stavebných prác bude zahájená montáž nábytkov.

V zmysle vypracovanej projektovej dokumentácie stavebnej časti je stavba členená na jednotlivé stavebné objekty:

SO 01 Prestavba a prístavba knižnice  
SO 01.01 – Architektonické a stavebné riešenie  
SO 01.02 – Statika  
SO 01.03 – Zdravotechnika  
SO 01.04 – Plynoinštalácia  
SO 01.05 – Vzduchotechnika, chladenie  
SO 01.06 – Vykurovanie  
SO 01.07 – Vnútorne silnoprúdové rozvody, bleskozvod, uzemnenie  
SO 01.08 – EPS, HPS  
SO 01.09 – Informačný systém, dátové rozvody, kamerový systém, EZS, SKV  
SO 01.10 – Protipožiarna bezpečnosť objektu  
SO 01.11 – Civilná ochrana  
SO 20 Vodovodná prípojka  
SO 21 Kanalizácia – dažďová, splašková  
SO 21.1 – Kanalizačná prípojka  
SO 21.2 – Areálová kanalizácia  
SO 30 NN prípojka  
SO 40 Spevnené plochy a komunikácie  
SO 40.1 Spevnené plochy a komunikácie (areál GMAB)  
SO 41 Napojenie na existujúcu komunikáciu  
SO 50 Terénne a sadové úpravy, mobiliár, prvky malej architektúry, závlaha  
PS 01 Výťah osobný  
PS 02 Výťah vozidlá  
I1 Projektové energetické hodnotenie budovy  
I2 Svetelnotechnické posúdenie  
I3 IGP, HG, radónový prieskum  
I4 Dendrologický prieskum

## 2. Obstaranie interiérového vybavenia pre „Pestovanie zvedavosti“

Predmetom aktivity je zabezpečenie nového, moderného interiérového vybavenia budovy Verejnej knižnice Michala Rešetku v Trenčíne, ktorým sa vytvorí zážitkový priestor pre „Pestovanie zvedavosti“. Vnútorne vybavenie objektu je navrhnuté tak, aby sa zvýšil komfort využívania celého priestoru pre kultúrne a voľnočasové aktivity obyvateľmi a turistami. Vybavenie bude pozostávať z výroby a dodania nábytkov na mieru, mobiliáru, značenia dverí a polepov, lankového systému a interiérových roliet. K vytvoreniu príjemného prostredia prispeje aj interiérová zeleň.

Po realizácii vyššie uvedených aktivít bude Verejná knižnica Michala Rešetku v Trenčíne naďalej významnou kultúrnou, informačnou a vzdelávacou inštitúciou s pôsobnosťou v rámci Trenčianskeho samosprávneho kraja. Bude plniť funkciu mestskej verejnej knižnice pre mesto Trenčín a zároveň funkciu regionálnej knižnice pre územné celky okresov Trenčín, Nové Mesto n/Váhom, Bánovce nad Bebravou a Myjava. V rámci Trenčianskeho samosprávneho kraja bude knižnica koordinovať a poradensky usmerňovať ostatné regionálne knižnice, zabezpečovať úlohy spojené s bibliografickou registráciou a koordináciou bibliografickej činnosti, zabezpečovať úlohy spojené s dokumentovaním stavu a rozvojom knižnično-informačných služieb verejnosti prostredníctvom knižničného systému. Knižnica bude naďalej zabezpečovať slobodný prístup k informáciám a podieľať sa na celoživotnom vzdelávaní jej používateľov a návštevníkov. Počas obdobia udržateľnosti bude prevádzka projektu zabezpečovaná priamo vlastnými kapacitami knižnice, ktorá je v zriaďovateľskej pôsobnosti TSK. Nadobudnutý majetok bude zverený do správy Verejnej knižnice Michala Rešetku. Zabezpečovať ju budú interní zamestnanci a v prípade potreby zabezpečenia odbornej spôsobilosti aj externé zdroje – servis výťahu. Nevyhnutnou súčasťou je dodržiavanie plánu údržby a opráv.



#### 5.4 Stav pripravenosti PZ IÚI

Pre projektový zámer je spracovaná projektová dokumentácia v rozsahu realizačného projektu, a vydané stavebné povolenie zo dňa 06.12.2024, ktoré je právoplatné od 27.12.2024. V súčasnosti prebieha VO na zhotoviteľa stavebných prác.

## 6 Očakávané merateľné ukazovatele PZ IÚI

### PZ IÚI a očakávané merateľné ukazovatele

P.č.		Merateľné ukazovatele <sup>9</sup> adresované PZ IÚI	Merná jednotka	Východisková hodnota	Cieľová hodnota
1.	#6.0.A	PPSKPO016 Celková podlahová plocha novej alebo rekonštruovanej verejnej budovy	metre štvorcové	0	1 852,35
2.	#6.0.B	PSKPRCR77 Návštevníci podporovaných kultúrnych a turistických lokalít	osoby	35 833	86 315

<sup>9</sup> merateľný ukazovateľ (ďalej aj len „MU“)

## 7 Indikatívny rozpočet PZ IÚI <sup>10</sup>

### 1 Rozpočet žiadateľa č. 1:

P.č.	Hlavná aktivita PZ IÚI	Pomenovanie predpokladaných výdavkov HA	Výdavky na HA spolu s DPH (EUR)	Komentár (popis stanovenia výdavku)
1.	#Z.1.1	Rekonštrukcia, prestavba a prístavba VKMR - vytvorenie zážitkového priestoru s ohľadom pre "Pestovanie zvedavosti"	7 374 404,58	Výška výdavku bola určená na základe projektovej dokumentácie/rozpočet s výkazom výmer v rámci projektovej dokumentácie
2.	#Z.1.2	Rekonštrukcia, prestavba a prístavba VKMR - vytvorenie zážitkového priestoru s ohľadom pre "Pestovanie zvedavosti"	184 360,11	Výška výdavku bola určená ako 2,5% ceny stavebných prác s DPH
3.	#Z.1.3	Rekonštrukcia, prestavba a prístavba VKMR - vytvorenie zážitkového priestoru s ohľadom pre "Pestovanie zvedavosti"	110 616,07	Výška výdavku bola určená na základe predchádzajúcich skúsenosti vo výške 1,5% z celkovej ceny stavebných prác
4.	#Z.1.4	Obstaranie interiérového a vybavenia pre „Pestovanie zvedavosti“	924 372,06	Výška výdavku bola určená na základe projektovej dokumentácie/rozpočet s výkazom výmer v rámci projektovej dokumentácie

<sup>10</sup> skratka NSU v názve skupiny výdavkov: Nariadenie Európskeho parlamentu a Rady (EÚ) č. 1303/2013 zo 17. decembra 2013 (ďalej len „nariadenie o spoločných ustanoveniach“ alebo „NSU“)

## 2 Rozpočet - podporné aktivity:

P.č.		Pomenovanie predpokladaných výdavkov PA a kto si ich uplatňuje (žiadateľ/partner č. ...)	Suma na PA spolu s DPH (EUR)	Komentár (popis stanovenia výdavku)
1.	#R.0.1	Paušálna sadzba	601 562,70	Percentuálna sadzba 7% z priamych výdavkov v sume 8 593 752,82 eur

### Celkový rozpočet PZ IÚI:

<b>PZ IÚI</b>	#7.0.0	<b>Celkové predpokladané výdavky</b> (s DPH v EUR)	9 195 315,52
	#7.0.1	<b>Výška spolufinancovania - zdroj EÚ</b> (s DPH v EUR)	7 816 018,19

## 8 Iné informácie

Projekt je dôležitou súčasťou Európskeho hlavného mesta kultúry Trenčín 2026, vzhľadom na časové míľniky realizácie EHMK je potrebná jeho realizácia v priebehu rokov 2025 a 2026.

## 9 Čestné vyhlásenie

Ja, **Ing. Jaroslav Baška ako štatutárny orgán žiadateľa č. 1** čestne vyhlasujem, že:

- všetky informácie obsiahnuté v PZ a všetkých jeho prílohách sú úplné, pravdivé a správne;
- dodržiám pri implementácii projektu horizontálne princípy zamerané na odstraňovanie nerovností a presadzovanie rovnosti žien a mužov, ako aj na boj proti diskriminácii na základe pohlavia, rasy alebo etnického pôvodu, náboženstva alebo viery, zdravotného postihnutia, veku alebo sexuálnej orientácie a zabezpečím prístupnosť v súlade s Dohovorom OSN o právach osôb so zdravotným postihnutím;
- disponujem dostatočnými administratívnymi, odbornými a prevádzkovými kapacitami na riadenie a realizáciu projektu;
- zabezpečím finančné prostriedky na spolufinancovanie PZ tak, aby nebola ohrozená jeho implementácia;
- na oprávnené výdavky uvedené v PZ nežiadam o inú pomoc, resp. požadovanie inej pomoci je v súlade s pravidlami kumulácie ustanovenými v príslušných právnych predpisoch poskytovania štátnej pomoci a na tieto výdavky v minulosti nebol poskytnutý príspevok z verejných prostriedkov ani z Recyklačného fondu;
- som si vedomý skutočnosti, že na nenávratný finančný príspevok nie je právny nárok;
- som si vedomý zodpovednosti za predloženie úplných a správnych údajov, pričom beriem na vedomie, že preukázanie opaku je spojené s rizikom možných následkov v rámci konania o ŽoNFP a/alebo implementácie PZ (napr. možnosť mimoriadneho ukončenia zmluvného vzťahu, vznik neoprávnených výdavkov);

Zaväzujem sa bezodkladne písomne informovať poskytovateľa o všetkých zmenách, ktoré sa týkajú uvedených údajov a skutočností.

Súhlasím so správou, spracovaním a uchovávaním všetkých uvedených osobných údajov.

V Trenčíne, dňa: .....

.....

Ing. Jaroslav Baška  
predseda TSK



## PROJEKTOVÝ ZÁMER INTEGROVANEJ ÚZEMNEJ INVESTÍCIE (IÚI<sup>1</sup>)

ID žiadosti	#ID	priradzuje gestor
-------------	-----	-------------------

### 1 Identifikácia Žiadateľa(ŕov)

#### 1.1 Žiadateľ č. 1

<b>Názov žiadateľa:</b>	#1.1.A	<b>Obec Trenčianske Stankovce</b>		
Sídlo :	#1.1.B #1.1.C	Trenčianske Stankovce 362 913 11 Trenčianske Stankovce		
IČO   DIČ   IČ DPH:	#1.1.D	00 312 100	2021080072	len pre platiteľa DPH
Právna forma:	#1.1.E	Obec (obecný úrad), mesto (mestský úrad), mestská časť (miestny úrad)		INÉ - špecifikujte, alebo vymažte
<b>Štatutárny orgán:</b>	#1.1.F	Markech Martin, JUDr., starosta		
<b>Kontaktná osoba:</b>	#1.1.G	Markech Martin, JUDr., starosta		
e-mail   telefón	#1.1.H	starosta@trenčianskestankovce.sk		+421 908 553 049

### 2 Identifikácia Partnera(rov)

#### 2.1 Partner č. 1

<b>Názov partnera:</b>	#2.1.A	<b>bez partnera</b>		
Sídlo :	#2.1.B #2.1.C	ulica číslo PSČ mesto		
IČO   DIČ   IČ DPH:	#2.1.D			len pre platiteľa DPH
Právna forma:	#2.1.E	Vyberte položku.		INÉ - špecifikujte, alebo vymažte
<b>Štatutárny orgán:</b>	#2.1.F	Priezvisko Meno, tituly, funkcia v organizácii		
<b>Kontaktná osoba:</b>	#2.1.G	Priezvisko Meno, tituly, funkcia v organizácii		
e-mail   telefón	#2.1.H			+421

<sup>1</sup> integrovaná územná investícia (ďalej len „IÚI“)

### 3 Miesto realizácie projektového zámeru IÚI (PZ IÚI<sup>2</sup>)

#### 3.1 Miesto realizácie č. 1

Obec/Mesto:	#3.1.A	Trenčianske Stankovce
Okres LAU 1 <sup>3</sup> :	#3.1.B	SK0229 Trenčín
Územie NUTS 3 <sup>4</sup> :	#3.1.C	SK022 Trenčiansky kraj

### 4 Základná identifikácia PZ IÚI

Názov PZ IÚI :	#4.0.0	<b>Športový areál Trenčianske Stankovce</b>
----------------	--------	---

#### 4.1 Priradenie k programovej štruktúre Programu Slovensko 2021 – 2027

Priorita :	#4.1.A	5P1 Moderné regióny
Špecifický cieľ :	#4.1.B	RSO 5.1 Podpora integrovaného a inkluzívneho sociálneho, hospodárskeho a environmentálneho rozvoja, kultúry, prírodného dedičstva, udržateľného cestovného ruchu a bezpečnosti v mestských oblastiach
Fond :	#4.1.C	EFRR
Kategória regiónu :	#4.1.D	MRR - menej rozvinutý región
Opatrenie :	#4.1.E	5.1.4 Investície do regionálnej a miestnej infraštruktúry pre pohybové aktivity, cykloturistiku

Vykonajte aj **UKONČENIE MNOŽENIA** a **AKTUALIZÁCIU ČÍSLOVANIA** podľa pokynov uvedených pri žiadateľovi, následne vypíšte požadované.

#### 4.2 Komplementarita a synergie PZ IÚI

Priradenie k územiu <sup>5</sup> :	#4.0.1	UMR Trenčín		
Identifikácia IÚS <sup>6</sup> alebo IÚS UMR :	#4.0.2	Integrovaná územná stratégia Mestskej funkčnej oblasti TRENČÍN do roku 2029 <b>IÚS MFO Trenčín</b>		
Schválenie IÚS / IÚS UMR (kým   dátum   č. uznesenia):	#4.0.3	kooperačnou radou UMR	13.12.2022	2/2022
Odkaz na zverejnenie :	#4.0.4	<a href="https://trencin.sk/samosprava/udrzatelny-mestsky-rozvoj/programove-obdobie-2021-2027/">https://trencin.sk/samosprava/udrzatelny-mestsky-rozvoj/programove-obdobie-2021-2027/</a>		
Priorita IÚS / IÚS UMR : (prípadne PHRSR <sup>7</sup> , ak totožné)	#4.0.5	<b>Priorita 4: Moderná životaschopná aglomerácia Trenčín SiTy</b>		
Cieľ IÚS / IÚS UMR :	#4.0.6	<b>Špecifický cieľ 4. IÚS MFO Trenčín:</b>		

<sup>2</sup> projektový zámer integrovanej územnej investície (ďalej len „PZ IÚI“)

<sup>3</sup> lokálna štatistická územná jednotka odpovedajúca pôvodnej NUTS 4 (okres)

<sup>4</sup> normalizovaná klasifikácia územných celkov na Slovensku podľa Eurostatu (ďalej len „SK-NUTS“)

<sup>5</sup> udržateľný mestský rozvoj (ďalej len „UMR“)

<sup>6</sup> integrovaná územná stratégia (ďalej len „IÚS“) myslí sa územia kraja, pokiaľ nie je uvedené IÚS UMR

<sup>7</sup> program hospodárskeho rozvoja a sociálneho rozvoja (ďalej len „PHRSR“)

(prípadne PHRSR, ak totožné)		<p><b>4.1. Trenčiansky kultúrnokreatívny priestor - OÁZY PESTOVANIA ZVEDAVOSTI nielen pre EHMK 2026</b></p> <p>Podpora participácie všetkých obyvateľov, podpora občianskych aktivít a zapojenie obyvateľstva do tvorby spoločných politík. Experimentálne rozvíjať ekologické rozmery tvorby a spotreby a kultivovať verejný priestor a verejné inštitúcie na základe sledovaných potrieb občanov, <b>podpora infraštruktúry pre pohybové aktivity a šport pre všetkých za účelom zlepšenia zdravia občanov a spoločenského rozvoja</b> a zvýšenie bezpečnosti občanov a lepšie zabezpečenie verejných služieb.</p> <p>Konkrétny projektový zámer uvedený v IÚS:</p> <p><b>4.1.3 Infraštruktúry pre pohybové aktivity a šport pre všetkých za účelom zlepšenia zdravia občanov a spoločenského rozvoja</b></p> <p>Projektové aktivity definované v IÚS:: športoviská, športové zóny, workouty, skateparky, pumptrack.</p> <p>Predmetom projektu je vybudovanie športoviska, športového areálu s nevyhnutným zázemím, čo je v súlade s IUS MFO Trenčín:</p> <p><b>Priorita 4: Moderná životaschopná aglomerácia Trenčín SiTy</b></p>
<p><b>Súlad PZ IÚI</b> s IÚS / IÚS UMR:</p>	<p>#4.0.7</p>	<p>Predmetom projektu je vybudovanie športového areálu v obci, ktorý bude určený pre pohybové a voľnočasové aktivity vrátane vybudovania miesta prvej pomoci s defibrilátorom.</p> <p>Športový areál sa bude nachádzať v areáli ZŠ a MŠ, čo umožňuje jeho využívanie aj vo vyučovacom procese, ale aj mimo neho.</p> <p>Výsledkom bude vytvorenie bezbariérového priestoru, ktorý bude využívaný bezodplatne a bude prístupný širokej verejnosti.</p> <p>Pridanou hodnotou bude bezbariérový priestor vytvorený z viacerých športových, herných, workout kombinácií a mobiliárových prvkov, ktoré budú určené pre rôzne aktivity pre aktívny oddych, pre podporu zdravého životného štýlu a aktívneho trávenia voľného času.</p> <p>Prostredníctvom realizácie PZ možno očakávať zvýšený záujem o športové aktivity s cieľom aktívneho trávenia voľného času a zlepšenie zdravého životného štýlu obyvateľstva obce i občanov MFO Trenčín.</p> <p><u>Projekt je v súlade s IUS UMR Trenčín:</u></p> <p><b>Priorita 4: Moderná životaschopná aglomerácia Trenčín SiTy</b></p> <p><b>Špecifický cieľ 4. IÚS MFO Trenčín:</b></p> <p>Podpora participácie všetkých obyvateľov, podpora občianskych aktivít a zapojenie obyvateľstva do tvorby spoločných politík. Experimentálne rozvíjať ekologické rozmery tvorby a spotreby a kultivovať verejný priestor a verejné inštitúcie na základe sledovaných potrieb občanov, <b>podpora infraštruktúry pre pohybové aktivity a šport pre všetkých za účelom zlepšenia zdravia občanov a spoločenského rozvoja</b> a zvýšenie bezpečnosti občanov a lepšie zabezpečenie verejných služieb.</p> <p><b>Vid' IÚS: projektový zámer: 4.1.3 Infraštruktúry pre pohybové aktivity a šport pre všetkých za účelom zlepšenia zdravia občanov a spoločenského rozvoja,</b></p> <ul style="list-style-type: none"> <li>• projektové aktivity: športoviská, športové zóny, workouty, skateparky, pumptracky</li> </ul> <p><u>Zdôvodnenie:</u></p> <p>V rámci PZ budú realizované investície do podpory infraštruktúry pre pohybové aktivity a voľnočasové aktivity, ktoré prispievajú k zlepšeniu zdravia, ako aj možnosť stretávania sa pri športe obyvateľov obce i celého regiónu, čím sa zlepší celý spoločenský rozvoj v regióne.</p> <p>PZ plne napĺňa ustanovenia špecifického cieľa IUS MFO Trenčín.</p>



	<p>Projekt je v súlade s Prioritou <b>5P1. Moderné regióny Programu Slovensko 2021-2027, Špecifickým cieľom: RSO5.1 Podpora integrovaného a inkluzívneho sociálneho, hospodárskeho a environmentálneho rozvoja, kultúry, prírodného dedičstva, udržateľného cestovného ruchu a bezpečnosti v mestských oblastiach (EFRR),</b>  <b>Opatrením: 5.1.4. Investície do regionálnej a miestnej infraštruktúry pre pohybové aktivity, cykloturistiku</b></p> <p><u>Zdôvodnenie:</u>  V rámci PZ budú realizované investície do podpory infraštruktúry pre pohybové aktivity, športový areál je súčasťou regionálnej a miestnej infraštruktúry pre pohybové aktivity.</p> <p>PZ je v súlade s dokumentom:  <b>PROGRAM HOSPODÁRSKEHO ROZVOJA A SOCIÁLNEHO ROZVOJA OBCE TRENČIANSKE STANKOVCE verzia 4 do roku 2030</b>  <a href="https://www.trencianskestankovce.sk/modules/file_storage/download.php?file=8225cad8%7C865&amp;inline=1">https://www.trencianskestankovce.sk/modules/file_storage/download.php?file=8225cad8%7C865&amp;inline=1</a></p> <ul style="list-style-type: none"> <li>• Priorita 1.2: Zachovanie hodnôt a život v komunite <ul style="list-style-type: none"> <li>▪ Opatrenie 1.2.1: Organizovanie a podpora organizovania kultúrnych, spoločenských a <b>športových podujatí a voľnočasových aktivít, budovanie infraštruktúry pre tento účel</b></li> </ul> </li> </ul> <p><u>Zdôvodnenie:</u>  V rámci PZ budú realizované investície do podpory infraštruktúry pre pohybové aktivity, v rámci ktorej sa v budúcnosti budú organizovať športové podujatia, bude prístupná bezodplatne pre voľnočasové aktivity obyvateľov obce Trenčianske Stankovce, ako aj celého regiónu MFO Trenčín.</p>
<p><b>Prínos PZ IÚI</b> pre územie:</p>	<p>#4.0.8</p> <p>Očakávaným prínosom PZ je, že je v súlade s IUS MFO Trenčín, cieľmi a prioritami, keďže predmetom PZ je vybudovanie športového areálu v obci, ktorý bude určený pre pohybové a voľnočasové aktivity vrátane vybudovania miesta prvej pomoci s defibrilátorom.</p> <p><b>Čo plne korešponduje s Prioritou 4: Moderná životaschopná aglomerácia Trenčín SiTy, konkrétne so špecifickým cieľom 4 IÚS MFO Trenčín:</b></p> <ul style="list-style-type: none"> <li>• Podpora participácie všetkých obyvateľov, podpora občianskych aktivít a zapojenie obyvateľstva do tvorby spoločných politík. Experimentálne rozvíjať ekologické rozmery tvorby a spotreby a kultivovať verejný priestor a verejné inštitúcie na základe sledovaných potrieb občanov, podpora infraštruktúry pre pohybové aktivity a šport pre všetkých za účelom zlepšenia zdravia občanov a spoločenského rozvoja a zvýšenie bezpečnosti občanov a lepšie zabezpečenie verejných služieb.</li> </ul> <p>PZ má pozitívny dopad pre celý región MFO Trenčín, bezprostredne sú najbližšie obce: Opatovce, Veľké Bierovce – deti z týchto obcí zároveň navštevujú ZŠ v Trenčianskych Stankovciach.</p> <p>Novovybudované športovisko budú môcť využívať obyvatelia a deti vyššie spomenutých obcí, ale aj obyvatelia viacerých okolitých obcí.</p> <p>Realizácia PZ prispeje k vytvoreniu lepších podmienok pre aktívny pohyb, šport ako aj k zlepšeniu infraštruktúrneho vybavenia v tejto oblasti.</p> <p>Realizácia PZ nepriamo <b>prispeje k podpore zdravia</b>, keďže sa vybuduje športová infraštruktúra pre pohybové aktivity rekreáciu a voľný čas, ktorá bude dostupná pre všetkých občanov regiónu MFO Trenčín.</p> <p>Zároveň vybudovaním novej športovej infraštruktúry bude dobudovaná kvalitná a dostupná infraštruktúra pre pohybové aktivity, rekreáciu aktívnym</p>

	<p>oddychom a voľný čas pre všetky vekové skupiny obyvateľstva regiónu, a to bezodplatne.</p> <p>Vzhľadom na geografickú polohu obce Trenčianske Stankovce, jej regionálnu dostupnosť od krajského mesta Trenčín, bezprostredne susediace obce MFO Trenčín je predpoklad, že novovybudovaná športová infraštruktúra bude dostupná pre všetkých obyvateľov týchto obcí, projektový zámer významný pozitívny dopad na územie UMR.</p> <p>Validovateľné benefity predkladaného PZ sú vo forme investícií do regionálnej a miestnej infraštruktúry pre pohybové aktivity, výstavbou novej športovej infraštruktúry sa prispieva k zlepšeniu zdravia, k zlepšeniu dostupnosti infraštruktúry pre pohybové aktivity v regióne MFO Trenčín, ktorá bude prístupná pre všetkých bez rozdielu.</p> <p>Kompletné športové zázemie, a mobiliárové vybavenie sa bude môcť využívať bezodplatne deťmi, dospelými, staršími, mladšími, rôznymi vekovými kategóriami, pre športové vyžitie a rôzne akcie pre všetkých obyvateľov obce a okolia, z čoho vyplýva pozitívny dopad projektu IÚI na celé územie.</p>
Komplementárny projekt alebo PZ IÚI :	<p>#4.0.9</p> <p>Obec Trenčianske Stankovce má vybudované dve multifunkčné ihriská, kde je možné aktívne tráviť čas rôznymi hrami, ako futbal, basketbal, hádzaná, nohejbal, volejbal a pod.</p> <p>Investície do týchto multifunkčných ihrísk boli financované z vlastných zdrojov obce a z dotačných zdrojov SFZ a z Úradu vlády SR.</p> <p>V rámci Základnej školy je existujúca telocvičňa, ktorá je vybavená pre vnútorné športové aktivity a cvičenie, ako aj telesnú výchovu pre žiakov ZŠ. V obci je vybudované kvalitné futbalové ihrisko, ktoré sa využíva pre loptové hry, prioritne futbal.</p> <p>Vzhľadom na počet obyvateľov v obci, dopyt po športovom vyžití zo strany obyvateľstva, je kapacita súčasných multifunkčných ihrísk nepostačujúca, ani súčasné vybavenie neposkytuje už dostatočne dopyt po ďalšom športovom a aktívnom využití obyvateľov.</p> <p>Vybudovanie športového areálu, je možné považovať za súčasť komplexu vonkajších športovísk v obci ako aj futbalového ihriska, a zároveň doplnenie vnútorného športového vybavenia – telocvične ZŠ o ďalšie možnosti športovania, aktívneho trávenia voľného času.</p> <p>Existujúca športová infraštruktúra v obci, vzhľadom na súčasné herné prvky, na veľkosť plochy a herné pole poskytuje zázemie pre aktívny oddych, pre športy: futbal, basketbal, hádzaná, nohejbal, volejbal a pod.</p> <p><b>Pridanou hodnotu bude bezbariérový priestor vytvorený z viacerých športových, herných, fitness, workout kombinácií a mobiliárových prvkov, ktoré budú určené pre rôzne aktivity pre aktívny oddych pre všetky vekové skupiny, detí, rodičov s deťmi, seniorov, čím sa docieli vhodný priestor pre vytvorenie medzigeneračných väzieb.</b></p> <p>V rámci mestskej mobility a aktívneho oddychu, je možné využiť geografickú dostupnosť a prístupnosť obce Trenčianske Stankovce, kde sa bude nachádzať vybudovaný športový komplex, ktorý v rámci zdravého životného štýlu, podpory športových aktivít, sa a pri využívaní cyklistickej infraštruktúry, s využitím dopravného prostriedku bicykla, bude možné využiť aj športové prvky a celý komplex športového areálu, ako aj prvky mobiliáru.</p>

		<p>Projekt svojou povahou nadväzuje na zrealizované projekty, keďže tiež svojou povahou ide o infraštruktúru, ktorá môže byť využívaná aj v rámci pohybových aktivít a hier detí počas vyučovania v MŠ i v rámci ZŠ.</p> <p>Zrealizované projekty:</p> <ul style="list-style-type: none"> <li>- Zvýšenie kapacity infraštruktúry materskej školy v obci Trenčianske Stankovce – to je projekt výstavby nového pavilónu MŠ</li> <li>- Technické vybavenie odborných učební ZŠ Trenčianske Stankovce</li> </ul> <p><u>Plánované projekty:</u></p> <p>Aktivity PZ je možné prepojiť aj s navrhovaným podaným zámerom, ktorý podala obec Trenčianske Stankovce, v rámci Plánu obnovy a odolnosti - <b>Podpora cyklo dopravy v obci Trenčianske Stankovce.</b></p> <p>Aj keď projekt nie je oficiálne vyhodnotený, v prípade neschválenia ŽoPPM, obec bude hľadať ďalšie možnosti na realizáciu danej investície.</p> <p>Cyklotrasa priamo nadväzuje na areál ZŠ kde plánované športovisko, v rámci ktorej bude novo vybudovaná infraštruktúra, ktorá je predmetom tohto PZ umiestnená.</p> <p><b>Projektový zámer sa integruje už na zrealizované projekty, a dopĺňa ich o ďalšie možnosti využívania športového zázemia školy, škôlky, danej lokality obce o nové herné prvky ako pre deti, tak aj pre žiakov ZŠ. Zvyšuje možnosti regiónu o využívanie prvkov športovej infraštruktúry na podporu zdravého životného štýlu a aktívneho trávenia voľného času pre rodičov detí, starých rodičov a ostatných obyvateľov regiónu.</b></p>
--	--	--

## 5 Popis PZ IÚI

### 5.1 Navrhované ciele PZ IÚI

Cieľ PZ IÚI č. 1 :	#5.1.A	<p><u>Cieľ:</u></p> <p>Vybudovanie novej športovej infraštruktúry na podporu zdravého životného štýlu a aktívneho trávenia voľného času.</p> <p><u>Výsledok:</u></p> <p>Vybudovanie športového areálu pre poskytnutie zázemia v rámci športovej infraštruktúry v regióne MFO Trenčín, ktorá prispeje k zvýšeniu možností obyvateľov regiónu pre aktívneho trávenia voľného času pohybovými aktivitami, čo logicky vyústi k zlepšeniu zdravia a fyzickej kondície obyvateľov.</p> <p>Športová infraštruktúra bude vo verejnom vlastníctve, s prístupom a využívaním všetkými zadarmo a bez ziskového motívu.</p> <p>Výsledok vyjadrený MU:</p> <p>Vytvorený alebo obnovený otvorený priestor 2 349 m<sup>2</sup></p> <p>Návštevníci podporovaných kultúrnych a turistických lokalít 10 000 návštevníci/rok</p>
--------------------	--------	---

### 5.2 Aktivity<sup>8</sup> PZ IÚI a plánované obdobie realizácie aktivít

<sup>8</sup> hlavná aktivita (ďalej aj len „HA“)

## Hlavná aktivita PZ IÚI č. 1:

Názov HA č. 1 a kto je riešiteľom:	#HA.1.A	1. Výstavba športovej infraštruktúry			žiadateľ č.1
Obdobie realizácie HA: (dĺžka   začiatok   koniec)	#HA.1.B	10 mesiacov	02/2025	11/2025	
Špecifický cieľ P SK :	#HA.1.C	RSO 5.1			
Opatrenie P SK :	#HA.1.D	5.1.4			

Vykonajte aj *UKONČENIE MNOŽENIA* a *AKTUALIZÁCIU ČÍSLOVANIA* podľa pokynov uvedených pri Žiadateľovi, následne vyplňte požadované.

## Podporné aktivity

Ponechajte nevyplnené v prípade neuplatnenia si podporných aktivít (PA).

Obdobie realizácie PA: (dĺžka   začiatok   koniec)	PA.0.0	10 mesiacov	02/2025	11/2025	
---	--------	-------------	---------	---------	--

## 5.3 Zhrnutie opisu plánovaných projektových činností PZ IÚI

Obec Trenčianske Stankovce je obcou so stúpajúcou migračnou krivkou, čo je spôsobené geografickou blízkosťou ku krajskému a okresnému mestu Trenčín.

Občania radi využívajú aktívny oddych, využívajú možné dostupné športové vybavenie obce, ktoré spočíva v dvoch multifunkčných ihriskách, čo je v súčasnej dobe na daný počet obyvateľov nepostačujúce.

Potreba výstavby novej komplexnej športovej infraštruktúry na väčšej ploche vrátane osadenia prvkov mobiliáru je nevyhnutnosťou.

Vybraný variant výstavby novej športovej infraštruktúry sa zvolil z hľadiska pripravenosti projektového zámeru zo strany obce, zároveň pre výhodnú geografickú polohu obce, keďže ide o obec, s ktorou susedia ďalšie obce v rámci MFO Trenčín, s dobrou dopravnou dostupnosťou.

Výhody PZ sú:

- Novostavba športovej infraštruktúry, na pozemku vo vlastníctve obce
- Vybudovanie novovybudovaného komplexu športového zázemia stavby podľa aktuálne platných noriem, plne debarierizovaný priestor pre trávenie voľnočasových aktivít, prístup je z úrovne zeme, možnosť využívať priestory aj pre osoby s obmedzenou schopnosťou pohybu
- Vybudovanie prvkov mobiliáru, pre starších občanov, pre seniorov, ktorí budú doprevádzať svoje vnúčatá, prepojenie generácií

Riziká PZ sú:

- Nesprávne nastavený harmonogram projektu, eliminované, harmonogram sa nastavil na jarno-letno-jesenné obdobie
- Legislatívne zmeny, hrozí minimálne 3 % zvýšenie rozpočtu z titulu zmeny sadzby DPH, obec je stabilný subjekt, má vyčlenené finančné zdroje na prípadné neoprávnené výdavky

Stručný rozpis plánovaných činností v rámci navrhnutých aktivít; nadväznosti, závislosti a harmonogram prípadných etáp projektu s ich čiastkovými výstupmi;

**HA 1: Výstavba športovej infraštruktúry, čo je v súlade s typom aktivity a)rekonštrukcia a výstavba ihrísk, viacúčelových športových areálov a športových a telovýchovných objektov.**

Aktivita je zameraná na podporu regionálnej športovej infraštruktúry, ktorá je určená pre potreby širokej športovej aj laickej verejnosti.

Miesto realizácie: okres Trenčín, obec Trenčianske Stankovce, katastrálne územie Malé Stankovce, parc. č. CKN.: 10/1 – prístup na ihrisko, parc. 10/5 – časť parcely ihrisko, 10/7 – zvyšok – hlavná časť ihriska.

Harmonogram: 02-11/2025

Realizáciou aktivity dôjde vybudovaniu novej športovej infraštruktúry v nasledovnom rozsahu:

- Plocha športoviska (Atletická dráha):987,00m<sup>2</sup>  
*Atletická dráha, dl. 150m, jednotný polomer 13,05m, rovinka dl.75m:*

- Plocha športoviska (Viacúčelové ihrisko a workout):1362,00m<sup>2</sup>  
*Viacúčelové ihrisko 43x26m:*

V rámci uvažovanej výstavby viacúčelového ihriska dôjde najprv k odkopaniu stávajúceho trávnatého povrchu dotknutej plochy vo vytýčenej ploche. Následne bude vykonaná odkopávka zeminy nutná pre realizáciu stabilizačného a podkladného súvrstvia zdrveného kameniva o niekoľkých frakciách (podľa PD).

#### *Workoutové ihrisko:*

V oblúkoch za brámkami bude obnažená pláň ihriska bude zhutnená. Na ňu bude nasledovať realizácia podkladnej vrstvy drveného kameniva o celkovej hr. 100mm a betónovej základovej dosky, betón C25/30hr. 150mm vystuženou kari sieťou 100/100/5mm. Na takto pripravený podklad bude položená gumová (pryžová) dopadová plocha hr. 35+10mm (napr. CONIPUR EL, PolyPlay SE), zelenej farby (RAL6011). Po obvode workout prvkov je skrytý betónový obrubník š. 50mm kladený do lôžka z betónu C12/15. Na záver bude osadené športové vybavenie ihriska (workoutová zostava).

Projekt je zameraný na výstavbu viacúčelového multifunkčného ihriska 43 x 26 m, workoutového ihriska s mobiliárovými prvkami.

Realizácia je zameraná na stavebné práce, v rámci ktorých dôjde k obnove existujúcej trávinatej plochy v areáli ZŠ s MŠ v obci. Bude vybudované ucelené športovisko s atletickou dráhou dlhou 150 m.

Súčasťou projektu bude aj vybudovanie miesta prvej pomoci, v rámci ktorého bude osadený defibrilátor, bude v tesnej blízkosti športoviska voľne prístupný vo vyhrievanej skrinke.

Detail všetkých činností a prác ako aj zoznam športových prvkov a mobiliárových prvkov sú uvedené v PD, ktorá bola predmetom overenia v stavebnom konaní, keďže obec disponuje právoplatným stavebným povolením pre realizáciu aktivít projektu.

Realizáciu stavebných prác bude zabezpečovať externý dodávateľ, ktorý bude vybratý na základe verejného obstarávania.

Pre realizáciu vyššie uvedených hlavných aktivít budú potrebné personálne zdroje, ktoré budú manažérske a organizačne zastrešovať celú úspešnú implementáciu v zložení starostu obce, ekonómky a externého subjektu, ktorý bude zodpovedať za finančný a projektový manažment v zmysle ustanovení poskytovateľa NFP.

Realizácia stavebných prác je podmienená mať k dispozícii stavebné povolenie na realizáciu, obec v súčasnej dobe disponuje právoplatným stavebným povolením, ktoré vydala obec Selec ako pridelený stavebný úrad.

Projektové aktivity sú v súlade so zákonmi:

- V zmysle zákona 440/2015 Z. z. o športe a o zmene a doplnení niektorých zákonov, §64 pís.f) Obec sa podieľa sa na vytváraní podmienok na vykonávanie športu pre všetkých a športu zdravotne postihnutých v obci
- V zmysle zákona 355/2007 Z. z. o ochrane, podpore a rozvoji verejného zdravia a o zmene a doplnení niektorých zákonov, § 22 Telovýchovno-športové zariadenia

#### **Výsledok:**

Novostavba športovej infraštruktúry poskytuje zázemia v rámci športovej infraštruktúry v regióne MFO Trenčín, prispieje k zvýšeniu možností obyvateľov regiónu pre aktívneho trávenia voľného času pohybovými aktivitami, čo logicky vyústí k zlepšeniu zdravia a fyzickej kondície obyvateľov.

Športová infraštruktúra bude vo verejnom vlastníctve, prístupnosť bude pre všetkých zadarmo a bez ziskového motívu.

#### **Špecifikácia cieľovej skupiny:**

Cieľovou skupinou sú žiaci ZŠ, deti – žiaci ZŠ z obcí Opatovce, Veľké Bierovce, Trenčianske Stankovce, ako ostatní obyvatelia funkčnej mestskej oblasti Trenčín, keďže vzhľadom na geografickú polohu a dobrú dopravnú dostupnosť budú môcť športovú infraštruktúru využívať bezodplatne deti, dospelí občania, starší, mladší, rôzne vekové kategórie, ktoré budú chcieť podporovať svoj zdravý životný štýl a aktívne tráviť voľný čas.

## 5.4 Stav pripravenosti PZ IÚI

Zámer je pripravený z hľadiska stanovenia výšky rozpočtu, kde bol spracovaný stavebný rozpočet autorizovanou osobou, je komplexne spracovaná PD, k dispozícii je právoplatné stavebné povolenie.

Realizácia verejného obstarávania je naplánovaná okamihom schválenia ŽoNFP, aby pri implementácii projektu neboli zbytočné časové prieťahy ohľadom časového harmonogramu z titulu neskontrolovaného VO. V zmluve o dielo bude uvedená odkladacia podmienka, naviazaná na účinnosť ZoD na kontrolu VO.

Pre realizáciu PZ je stanovený projektový tím v zložení starosta obce, ekonómka obce a projektový manažér pre implementáciu v rámci správnej implementačnej metodiky definovanej poskytovateľom NFP.

Predložením PZ boli vykonané všetky prípravné činnosti, ktoré sú vstupným krokom pre dosiahnutie predpokladov podmieňujúcich začatie realizácie projektu a jeho úspešnú implementáciu, ako aj dosiahnutie plánovaných cieľov.

Je spracovaná komplexná PD, overená v stavebnom konaní, je vydané právoplatné stavebné povolenie – ide o základné atribúty, ktoré nebudú brániť k predloženiu ŽoNFP, následne po zazmluvnení NFP sa spustí VO, aby mohlo dôjsť k fyzickej realizácii aktivít projektu.

## 6 Očakávané merateľné ukazovatele PZ IÚI

### PZ IÚI a očakávané merateľné ukazovatele

Pre viacero merateľných ukazovateľov si **vopred** namnožite riadky kliknutím do riadku tabuľky a kliknutím vpravo na „+“

P.č.	Merateľné ukazovatele <sup>9</sup> adresované PZ IÚI	Merná jednotka	Východisková hodnota	Cieľová hodnota
1.	#6.0.A PSKPRCO114 Vytvorený alebo obnovený otvorený priestor	metre štvorcové	0	2349
2.	#6.0.B PSKPRCR77 Návštevníci podporovaných kultúrnych a turistických lokalít	návštevníci / rok	0	8 000

## 7 Indikatívny rozpočet PZ IÚI <sup>10</sup>

### 1 Rozpočet žiadateľa č. 1:

P.č.	Hlavná aktivita PZ IÚI	Pomenovanie predpokladaných výdavkov HA	Výdavky na HA spolu s DPH (EUR)	Komentár (popis stanovenia výdavku)
1.	#Z.1.1 P.č.1. Výstavba športovej infraštruktúry	Stavebné práce – výstavba novej športovej infraštruktúry	469 238,00	Rozpočet stavby vypracovaný a overený autorizovanou osobou.
2.	#Z.1.1 P.č.1. Výstavba športovej infraštruktúry	Stavebné práce – Dodatočné výdavky na stavebné práce	11 700,00	Výdavok je určený na základe stanoveného limitu pre obdobný typ výdavkov definovaný výzvou.
3.	#Z.1.1 P.č.1. Výstavba športovej infraštruktúry	Stavebný dozor – dozor nad realizáciou stavebných práce pri výstavbe novej športovej infraštruktúry	10 000,00	Výdavok je určený na základe max.stanoveného limitu pre

<sup>9</sup> merateľný ukazovateľ (ďalej aj len „MU“)

<sup>10</sup> skratka NSU v názve skupiny výdavkov: Nariadenie Európskeho parlamentu a Rady (EÚ) č. 1303/2013 zo 17. decembra 2013 (ďalej len „nariadenie o spoločných ustanoveniach“ alebo „NSU“)

					obdobný typ výdavkov definovaný výzvou.
--	--	--	--	--	---

## 2 Rozpočet partnera č. 1:

P.č.	Hlavná aktivita PZ IÚI	Pomenovanie predpokladaných výdavkov HA	Výdavky na HA spolu s DPH (EUR)	Komentár (popis stanovenia výdavku)
2.	#P.1.2 P.č. a Názov príslušnej hlavnej aktivity uvedený v podkapitole 5.2 - VLOŽTE		0	

## 3 Rozpočet - podporné aktivity:

P.č.		Pomenovanie predpokladaných výdavkov PA a kto si ich uplatňuje (žiadateľ/partner č. ...)	Suma na PA spolu s DPH (EUR)	Komentár (popis stanovenia výdavku)
1.	#R.0.1	Podporné aktivity PZ IÚI  Riadiaci personál, externý projektový manažment, počas celej doby realizácie bude zabezpečovať finančný manažment a projektový manažment v zmysle usmernení vyplývajúcich zo ZoNFP – žiadateľ č. 1  publicita a informovanosť, propagácia projektu v masmediálnom priestore – na začiatku a na konci realizácie projektu - žiadateľ č. 1	30 000,00  2 000,00	odhad výdavku vychádza z predošlých skúseností s realizáciou obdobných projektov, je stanovený na základe max. limitu Nepriame výdavky deklarované na základe paušálnej sadzby

## Celkový rozpočet PZ IÚI:

<b>PZ IÚI</b>	#7.0.0	<b>Celkové predpokladané výdavky</b> (s DPH v EUR)	522 938,00
	#7.0.1	<b>Výška spolufinancovania - zdroj EÚ</b> (s DPH v EUR)	444 497,30



## 8 Iné informácie

Projekt je pre implementáciu pripravený, keďže je vydané právoplatné stavebné povolenie.

Aktivity projektu sú vhodné pre realizáciu, vzhľadom na geografickú polohu obce, bezprostrednú blízkosť ďalších obcí (Trenčianska Turná, okresné mesto Trenčín) je realizácia projektového zámeru výhodnou investíciou, keďže na miesto vybudovanej športovej infraštruktúry sa dokážu obyvatelia MFO dopraviť v rámci aktívneho spôsobu života dopraviť bicyklami, a ďalej pokračovať v športovaní využívaním workoutových prvkov, ktorých osadenie je plánované v rámci športoviska.

Prvky mobiliáru umožňujú príjemný oddych aj seniorom a osobám s obmedzenou schopnosťou pohybu.

Povaha projektu ponúka možnosť komplexnosti z hľadiska pohybových aktivít, ale aj z hľadiska prepájania generácií a rovnosti príležitostí.

## 9 Čestné vyhlásenie

Pre každého žiadateľa namnožte vlastné vyhlásenie

Ja, JUDr. Martin Markech ako štatutárny orgán / ~~osoba splnomocnená štatutárnym orgánom~~ **žadateľa**

**č. 1** čestne vyhlasujem, že:

- všetky informácie obsiahnuté v PZ a všetkých jeho prílohách sú úplné, pravdivé a správne;
- dodržiám pri implementácii projektu horizontálne princípy zamerané na odstraňovanie nerovností a presadzovanie rovnosti žien a mužov, ako aj na boj proti diskriminácii na základe pohlavia, rasy alebo etnického pôvodu, náboženstva alebo viery, zdravotného postihnutia, veku alebo sexuálnej orientácie a zabezpečím prístupnosť v súlade s Dohovorom OSN o právach osôb so zdravotným postihnutím;
- disponujem dostatočnými administratívnymi, odbornými a prevádzkovými kapacitami na riadenie a realizáciu projektu;
- zabezpečím finančné prostriedky na spolufinancovanie PZ tak, aby nebola ohrozená jeho implementácia;
- na oprávnené výdavky uvedené v PZ nežiadam o inú pomoc, resp. požadovanie inej pomoci je v súlade s pravidlami kumulácie ustanovenými v príslušných právnych predpisoch poskytovania štátnej pomoci a na tieto výdavky v minulosti nebol poskytnutý príspevok z verejných prostriedkov ani z Recyklačného fondu;
- som si vedomý skutočnosti, že na nenávratný finančný príspevok nie je právny nárok;
- som si vedomý zodpovednosti za predloženie úplných a správnych údajov, pričom beriem na vedomie, že preukázanie opaku je spojené s rizikom možných následkov v rámci konania o ŽoNFP a/alebo implementácie PZ (napr. možnosť mimoriadneho ukončenia zmluvného vzťahu, vznik neoprávnených výdavkov);

Zaväzujem sa bezodkladne písomne informovať poskytovateľa o všetkých zmenách, ktoré sa týkajú uvedených údajov a skutočností.

Súhlasím so správou, spracovaním a uchovávaním všetkých uvedených osobných údajov.

Pre každého partnera namnožte vlastné vyhlásenie



## PROJEKTOVÝ ZÁMER INTEGROVANEJ ÚZEMNEJ INVESTÍCIE (IÚI<sup>1</sup>)

ID žiadosti

#ID

### 1 Identifikácia Žiadateľa(ľov)

#### 1.1 Žiadateľ č. 1

<b>Názov žiadateľa:</b>	#1.1.A	<b>Mesto Trenčín</b>		
Sídlo :	#1.1.B #1.1.C	Mierové nám. 1/2 911 64 Trenčín		
IČO   DIČ   IČ DPH:	#1.1.D	00312037	2021079995	len pre platiteľa DPH
Právna forma:	#1.1.E	Obec (obecný úrad), mesto (mestský úrad), mestská časť (miestny úrad)		
<b>Štatutárny orgán:</b>	#1.1.F	Mgr. Richard Rybníček, primátor		
<b>Kontaktná osoba:</b>	#1.1.G	Ing. Ivana Latkóczyová, projektový manažér		
e-mail   telefón	#1.1.H	<a href="mailto:ivana.latkoczyova@trecin.sk">ivana.latkoczyova@trecin.sk</a>		+421 902924977

### 2 Identifikácia Partnera(rov)

#### 2.1 Partner č. 1

<b>Názov partnera:</b>	#2.1.A	<b>bez partnera</b>		
Sídlo :	#2.1.B #2.1.C	ulica číslo PSČ mesto		
IČO   DIČ   IČ DPH:	#2.1.D			len pre platiteľa DPH
Právna forma:	#2.1.E	Vyberte položku.		INÉ - špecifikujte, alebo vymažte
<b>Štatutárny orgán:</b>	#2.1.F	Priezvisko Meno, tituly, funkcia v organizácii		
<b>Kontaktná osoba:</b>	#2.1.G	Priezvisko Meno, tituly, funkcia v organizácii		
e-mail   telefón	#2.1.H			+421

### 3 Miesto realizácie projektového zámeru IÚI (PZ IÚI<sup>2</sup>)

<sup>1</sup> integrovaná územná investícia (ďalej len „IÚI“)

<sup>2</sup> projektový zámer integrovanej územnej investície (ďalej len „PZ IÚI“)

### 3.1 Miesto realizácie č. 1

Obec/Mesto:	#3.1.A	911 01 Mariánske námestie
Okres LAU 1 <sup>3</sup> :	#3.1.B	SK0229 Trenčín
Územie NUTS 3 <sup>4</sup> :	#3.1.C	SK022 Trenčiansky kraj

## 4 Základná identifikácia PZ IÚI

Názov PZ IÚI :	#4.0.0	<b>Obnova Mariánskeho námestia Trenčín</b>
----------------	--------	--

### 4.1 Priradenie k programovej štruktúre Programu Slovensko 2021 – 2027

Priorita :	#4.1.A	5P1 Moderné regióny
Špecifický cieľ :	#4.1.B	RSO 5.1 Podpora integrovaného a inkluzívneho sociálneho, hospodárskeho a environmentálneho rozvoja, kultúry, prírodného dedičstva, udržateľného cestovného ruchu a bezpečnosti v mestských oblastiach
Fond :	#4.1.C	EFRR
Kategória regiónu :	#4.1.D	MRR - menej rozvinutý región
Opatrenie :	#4.1.E	5.1.5 Investície do kultúrneho a prírodného dedičstva, miestnej a regionálnej kultúry, manažmentu, služieb a infraštruktúry podporujúcich komunitný rozvoj a udržateľný cestovný ruch

### 4.2 Komplementarita a synergie PZ IÚI

Priradenie k územiu <sup>5</sup> :	#4.0.1	UMR Trenčín		
Identifikácia IÚS <sup>6</sup> alebo IÚS UMR :	#4.0.2	Integrovaná územná stratégia Mestskej funkčnej oblasti TRENČÍN do roku 2029 „Životaschopná aglomerácia Trenčín SiTy“		
Schválenie IÚS / IÚS UMR (kým   dátum   č. uznesenia):	#4.0.3	kooperačnou radou UMR	13.12.2022	Uznesenie č. 2/2022
Odkaz na zverejnenie :	#4.0.4	<a href="https://trencin.sk/samosprava/udrzatelny-mestsky-rozvoj/programove-obdobie-2021-2027/">https://trencin.sk/samosprava/udrzatelny-mestsky-rozvoj/programove-obdobie-2021-2027/</a>		
Priorita IÚS / IÚS UMR : (prípadne PHRSR <sup>7</sup> , ak totožné)	#4.0.5	P4: Moderná životaschopná aglomerácia Trenčín SiTy		
Cieľ IÚS / IÚS UMR : (prípadne PHRSR, ak totožné)	#4.0.6	ŠC4 IÚS MFO Trenčín		

<sup>3</sup> lokálna štatistická územná jednotka odpovedajúca pôvodnej NUTS 4 (okres)

<sup>4</sup> normalizovaná klasifikácia územných celkov na Slovensku podľa Eurostatu (ďalej len „SK-NUTS“)

<sup>5</sup> udržateľný mestský rozvoj (ďalej len „UMR“)

<sup>6</sup> integrovaná územná stratégia (ďalej len „IÚS“) myslí sa územia kraja, pokiaľ nie je uvedené IÚS UMR

<sup>7</sup> program hospodárskeho rozvoja a sociálneho rozvoja (ďalej len „PHRSR“)

<p><b>Súlad PZ IÚI</b> s IÚS / IÚS UMR:</p>	#4.0.7	<p>Tento projektový zámer svojimi aktivitami, výsledkami a výstupmi je v súlade s prioritou SP1 Moderné regióny a špecifickým cieľom RSO 5.1 podpora integrovaného a inkluzívneho sociálneho, hospodárskeho a environmentálneho rozvoja, kultúry, prírodného dedičstva, udržateľného cestovného ruchu a bezpečnosti v mestských oblastiach. Projekt je realizovaný v rámci opatrenia 5.1.5 Investície do kultúrneho a prírodného dedičstva, miestnej a regionálnej kultúry, manažmentu, služieb a infraštruktúry podporujúcich komunitný rozvoj a udržateľný cestovný ruch. Predmet projektového zámeru je zároveň v súlade s opatrením 5.1:6 Európske hlavné mesto kultúry 2026.</p> <p>Tento projektový zámer je tiež v súlade s dlhodobou stratégiou mesta Trenčín. Projektový zámer je identifikovaný v PHRSR mesta Trenčín na roky 2023 – 2029 s výhľadom do roku 2050 pod Opatrením 4.2.2 Oázy zvedavosti, aktivita 4.2.2.2 Rekonštrukcia Mariánskeho námestia. Projektový zámer je v súlade s prioritou IÚS MFO Trenčín P4 Moderná a životaschopná aglomerácia Trenčín SiTy, Integrovaný investičný balíček 4.1. Trenčiansky kultúrno-kreatívny priestor Bauhaus - OÁZY PESTOVANIA ZVEDAVOSTI nielen pre EHMK 2026</p> <p>Predkladaný PZ je projektovou aktivitou projektového zámeru s názvom 4.1.4. Investície do kultúrneho a prírodného dedičstva a podpora udržateľného cestovného ruchu, ktorý je definovaný v prílohe č. 1 schválenej IÚS MFO Trenčín.</p>
<p><b>Prínos PZ IÚI</b> pre územie:</p>	#4.0.8	<p>Uvedený verejný priestor sa stane Oázou zvedavosti v a spolu s ďalšími naväzujúcimi realizovanými verejnými a kultúrnymi priestormi bude prispievať k zvyšovaniu kultúrno-kreatívneho potenciálu mesta aj regiónu. Realizáciou rekonštrukcie Mariánskeho námestia sa tomuto priestoru zvýši atraktivita, vytvorí nová atmosféra, život a kvalita. V okolí námestia je množstvo národných kultúrnych pamiatok (Gotický farský kostol, gotický Karner Sv. Michala, Farské schody, budova fary), zároveň toto námestie je jednou do vstupných brán do lesoparku Brezina a takisto je častou zastávkou turistov k Trenčianskemu hradu.</p>
<p><b>Komplementárny projekt alebo PZ IÚI :</b></p>	#4.0.9	<p>Projektový zámer je súčasťou Integrovaného investičného balíčka IÚS MFO Trenčín IÚI P4 – 4.1. Trenčiansky kultúrno-kreatívny priestor Bauhaus - OÁZY PESTOVANIA ZVEDAVOSTI nielen pre EHMK 2026, projektový zámer 4.1.4. Investície do kultúrneho a prírodného dedičstva a podpora udržateľného cestovného ruchu, ktorý integruje najmä (a nie len) nasledovné projekty:</p> <ol style="list-style-type: none"> <li>1. EHMK 2026: Rekonštrukcia amfiteátra a spevnených plôch na dolnom nádvorí Trenčianskeho hradu</li> <li>2. Pretvorenie "Prvej brány" na umeleckú rezidenciu</li> <li>3. EHMK 2026: Obnova hodinovej veže a západného hradbového múru</li> <li>4. EHMK 2026: Sprístupnenie a obnova objektu Bašta delová I. - batériová baša, Kavalier</li> <li>5. EHMK 2026: Trenčiansky hrad - expozícia 2026</li> <li>6. Komplexná rekonštrukcia NKP Synagóga Trenčín</li> <li>6. Komunitné centrum na Farskej ulici</li> <li>7. Kultúrny hotspot: Župný dom</li> <li>8. Revitalizácia Hviezdoslavovej ulice, ktoré sú súčasťou projektového zámeru 4.1.2. KULTÚRNE HOTSPOTY ako kľúčová infraštruktúra pre EHMK 2026. Všetky tieto projektové zámery tvoria integrálnu súčasť IÚS UMR Trenčín a spoločne vytvárajú synergický efekt v rámci revitalizácii historických budov a verejných priestorov v centrálnej mestskej zóne.</li> </ol> <p>Mesto Trenčín ako jednotka územnej samosprávy sa snaží dlhodobo pretvárať nevyužívané, alebo zanedbané verejné priestory prostredníctvom ich revitalizácie. V rámci IROP v rokoch 2016 – 2023 mesto zrealizovalo 11 projektov revitalizácie vnútroblokov a verejných priestorov ako sú parky a stromoradia.</p>

		<p>Projekt nadväzuje aj na existujúce investície mesta Trenčín:</p> <ol style="list-style-type: none"> <li>1. Kultúrno-informačné centrum s pódium – udržateľný a odolný kultúrny priestor Trenčína - ukončený- IROP</li> <li>2. Zelené pľúca mesta - Revitalizácia priestoru átria Trenčín – ukončený - IROP</li> <li>3. Rekonštrukcia južnej časti múru mestského opevnenia – Trenčín Dotácia zo štátneho rozpočtu, Ministerstva kultúry SR</li> </ol> <p>Jednou zo 4 IÚI je priorita, ktorá je v IÚS MFO Trenčín označená ako P4 - <b>Trenčiansky kultúrno-kreatívny priestor Bauhaus - OÁZY PESTOVANIA ZVEDAVOSTI nielen pre EHMK 2026</b>, ktorou bude primárne napĺňané opatrenie Programu Slovensko č. 5.1.5. a sekundárne bude ovplyvňovať opatrenie 5.1.6 .</p> <p>Priorita sa zameriava na podporu participácie všetkých obyvateľov, podporu občianskych aktivít a zapojenie obyvateľstva do tvorby spoločných politík. Zároveň podnecuje experimentálne rozvíjanie ekologických rozmerov tvorby a spotreby a kultivovanie verejného priestoru a verejných inštitúcií na základe sledovaných potrieb občanov. Vytvára podmienky pre pestovanie zvedavosti, tzv. oázy zvedavosti, ich podpory a hľadanie prienikov, spillover efektov, prepájanie a podpory inovačného potenciálu s inými odvetviami a vplyvu kreatívneho priemyslu na sociálne inovácie a životné prostredie na „trenčianskych poliach zvedavosti“ prostredníctvom kultúrnych veľvyslancov susedských komunit.</p>
--	--	--

## 5 Popis PZ IÚI

### 5.1 Navrhované ciele PZ IÚI

<b>Cieľ PZ IÚI č. 1 :</b>	#5.1.A	Komplexná rekonštrukcia Mariánskeho námestia v pamiatkovo chránenej centrálnej mestskej zóne
<b>Cieľ PZ IÚI č. 2 :</b>	#5.1.B	Skvalitnenie prístupu ku kultúrnym pamiatkam v podhradí Trenčianskeho hradu

### 5.2 Aktivity<sup>8</sup> PZ IÚI a plánované obdobie realizácie aktivít

#### Hlavná aktivita PZ IÚI č. 1:

<b>Názov HA č. 1 a kto je riešiteľom:</b>	#HA.1.A	1. Obnova verejnej infraštruktúry v okolí nehnuteľných národných kultúrnych pamiatok – Mariánske námestie v Trenčíne		žiadateľ č. 1
<b>Obdobie realizácie HA: (dĺžka   začiatok   koniec)</b>	#HA.1.B	9 mesiacov	04/2025	12/2025
<b>Špecifický cieľ P SK :</b>	#HA.1.C	RSO 5.1		
<b>Opatrenie P SK :</b>	#HA.1.D	5.1.5		

#### Podporné aktivity

<b>Obdobie realizácie PA: (dĺžka   začiatok   koniec)</b>	PA.0.0	9 mesiacov	04/2025	12/2025
---	--------	------------	---------	---------

<sup>8</sup> hlavná aktivita (ďalej aj len „HA“)

### 5.3 Zhrnutie opisu plánovaných projektových činností PZ IÚI

Mariánske námestie sa nachádza okolo Farského kostola Narodenia Panny Márie. Situované je od Farských schodov, Matúšovej ulice, po obidvoch stranách Farského kostola Panny Márie až po objekt Karneru a mestských hradieb so vstupom na Brezinu. Z južnej strany je ohraničené nízkym múrikom s výhľadom na mesto Trenčín a zo severnej areálom fary Rímskokatolíckej cirkvi, ktorej rekonštrukcia je predmetom samostatného projektu. Väčšina pozemkov riešeného územia je vo vlastníctve mesta, časť pred vstupom do karneru je vo vlastníctve TSK, časti v okolí fary a niektoré časti v bezprostrednom okolí farského kostola sú vo vlastníctve Rímskokatolíckej cirkvi.

Mariánske námestie sa nachádza priamo v pamiatkovo chránenej centrálnej mestskej zóne v bezprostrednej blízkosti viacerých pamiatkových objektov v meste Trenčín zapísaných v Ústrednom zozname pamiatkového fondu ako sú:

- Trenčiansky hrad (číslo v ÚZPF: 1345/1-70)
- Mestské opevnenie (číslo v ÚZPF: 1348/1-2)
- Kostol Narodenia P.M. (číslo v ÚZPF: 1375/1)
- Karner sv. Michala (číslo v ÚZPF: 1375/2)
- Rímskokatolícka fara (číslo v ÚZPF: 1375/3)
- Zbrojnica (číslo v ÚZPF: 1375/4)
- Farské schody (číslo v ÚZPF: 1375/5)
- Opevnenie kostola (Múr hradbový) (číslo v ÚZPF: 1375/6)
- Katov dom (číslo v ÚZPF: 2465)
- Iné

Samotné Mariánske námestie nadväzuje na opevnenie Trenčianskeho hradu na svahu, historicky nazývanom Marienberg medzi mestom a hradom. Kostol Narodenia Panny Márie spolu s karnerom, mestskou farou a bývalou zbrojnicou boli súčasťou mestského opevnenia, ktoré chránilo prístupovú cestu na hrad. Vytvárali komplex na Mariánskom vršku známom aj ako Marienberg.

#### **Historická charakteristika riešeného územia a jeho objekty**

##### Farský kostol Narodenia Panny Márie

Patrí medzi najhodnotnejšie a zároveň najstaršie sakrálne objekty v meste Trenčín. Spolu s karnerom, mestskou farou a bývalou zbrojnicou bol súčasťou mestského opevnenia, ktoré chránilo prístupovú cestu na hrad. Vytvárali komplex na Mariánskom vršku známom aj ako Marienberg.

Kostol na Mariánskom námestí je akýmsi „predskokanom“ pre návštevníkov Trenčianskeho hradu. Nachádza sa približne na polceste k nemu, takže je to príjemné miesto na vydýchanie sa a zároveň porozhliadnutie na okolie mesta. Ponúkajú sa tu pekné výhľady na protiahlý Piaristický kostol, Mestskú vežu, či pavlače blízkych budov.

Kostol bol postavený v roku 1324, pravdepodobne na základoch ešte staršej stavby z polovice 13. storočia. V roku 2024 kostol oslávil 700 výročie vysvätenia.

##### Karner sv. Michala

Ide o stredovekú menšiu stavbu – kaplnku, ktorá sa budovala v blízkosti kostola a v podzemí pod ňou sa nachádzala kostnica. V nej sa ukládali pozostatky zosnulých zo starších hrobov bývalého cintorína. Kostí a časť lebky máte možnosť vidieť počas prehliadky sprístupnených priestorov Karneru sv. Michala.

. V súčasnosti patrí pod správu Trenčianskeho múzea, ktoré ho využíva ako svoju vysunutú expozíciu sakrálneho umenia od obdobia gotiky až po barok.

#### **Popis navrhovaného riešenia**

Stavba bude členená na stavebné objekty:

SO 01.1 – Búracie práce

SO 01.2 – Búracie práce

SO 02.1 – Komunikácie a spevnené plochy

SO 02.2 – Komunikácie a spevnené plochy

SO 03 - Úprava dažďovej kanalizácie

SO 04 - Úprava vodovodu

SO 05 – Iluminácia

SO 06 – Mobiliár, drobná architektúra

SO 07.1 – Úprava schodiska

SO 07.2 – Úprava schodiska  
SO 09.1 – Sadové úpravy  
SO 09.2 – Sadové úpravy  
SO 10.1 – Sanácia existujúcich prvkov  
SO 10.2 – Sanácia existujúcich prvkov  
SO 11 – Premiestnenie súsošia

Celková výmera územia	1 370,9 m <sup>2</sup>
Spevnené plochy a komunikácie	950,9 m <sup>2</sup>
Zeleň	420,0 m <sup>2</sup>

Súčasná dlažba námestia zo štiepaného andezitu je nevyhovujúca, miestami značne poškodená a bude v plnom rozsahu nahradená novou dlažbou v zmysle požiadaviek KPÚ.

Okruhliaková dlažba okolo objektov Farského kostola a Karneru, ktorá nemá zvláštnu funkciu, ani nebola identifikovaná pamiatkovým výskumom, bude nahradená novou kamennou dlažbou, ktorá bude použitá aj na ostatnej ploche námestia.

Pri riešení budú použité kvalitné materiály a technické riešenie, ktoré zabezpečí dlhodobé bezproblémové používanie a vlastnosti dlažby s nosnosťou 12 t/m<sup>2</sup>, nakoľko v rámci rekonštrukcie Mariánskeho námestia je potrebné navrhnuť korekčnú obnovu časti opevnenia – múru (ktorý slúži ako zábradlie) s vyhlídkou na mesto. Nové povrchy a podlažie je potrebné dimenzovať na prejazd automobilmi s hmotnosťou do 12t.

Na spevnené plochy budú v zmysle požiadaviek KPÚ použité 2 druhy kamennej dlažby. Na hlavnej plocha je navrhovaná kamenná dlažba zo štiepanej žuly, rozmery 150x150 mm, hr. 80mm, farby svetlo hnedej, kladená do riadkov v jednotlivých sektoroch. Na chodníku popri vyhlídkovom múriku a na doplnkových plochách bude použitá žulová dlažba rezaná zo 4 strán, vrchná a spodná plocha štiepaná, rozmerov 100x100. hr. 80 mm, farby svetlo hnedá, kladená takisto do riadkov rovnobežne s múrikom. Konkrétne typy dlažieb budú vybrané a odsúhlasené s KPÚ pred realizáciou na základe predloženia fyzických vzoriek.

Pri spracovávanej alternatíve ponechávame existujúcu oceľovú lávku pre peších a cyklistov (prístup do lesoparku Brezina) v súčasnej podobe a polohe, v súčasnom tvare, avšak plochu zelene rozširujeme v súvislosti s úpravou a posunom schodiska o 600 mm smerom k objektu Karneru. Tým sa vytvára plocha pre optimálnejší sklon svahu a výsadbu okrasnej popínavej zelene a „zazelenenie“ oceľového prvku lávky. V rámci sadových úprav nebudú podľa požiadavky KPÚ vysádzané žiadne nové stromy.

Nakoľko súčasný tvar podesty pri vstupe do lesoparku Brezina nie je optimálny, nutné jej zväčšenie, úprava betónového schodiska, jeho posun popri opevnení smerom k budove Karnera o 2 schodiskové stupne, tj. cca 600 mm. Päta svahu bude pri úprave schodiska posunutá smerom ku Karneru o cca 600 mm, čím sa získa viac miesta pre optimálnejší sklon svahu a pre jeho zazelenenie.

Misijný kríž sa odstráni a na jeho miesto sa umiestni nová Socha Panny Márie v nadživotnej veľkosti, z patinovaného bronzu, na podstavci z prírodného masívu pieskovca. Neosádzame ju však priamo na miesto súčasného kríža, ale posúvame ju smerom ku schodom na faru, takže sa pred sochou vytvorí dostatočný priestor a nebude dochádzať ku kolízii ľudí stojacich pred sochou s dopravným koridorom od Breziny.

V zmysle požiadaviek KPÚ navrhujeme realizovať odbornú korekčnú obnovu a sanáciu vytypovaných prvkov.

V priestore Mariánskeho námestia bude zrealizovaný nový systém iluminácie.

Priestor bude vybavený novými prvkami mestského mobiliáru a drobnej architektúry.

Riešené územie sa vyznačuje súbehom viacerých funkcií dôležitých a typických pre tento verejný priestor :

- Komunikačná funkcia
- Vyhládka na centrum mesta
- Verejný priestor
- Predpolie kostola

Priestor Mariánskeho námestia bude po rekonštrukcii spĺňať priestorové aj technické parametre pre zabezpečenie nasledovných požadovaných funkcií :

- Cieľový bod peších aj cykloturistov, ktorí sem smerujú za úchvatnými výhľadmi na historické dominanty centra mesta/ vrátane zdravotne postihnutých osôb
- Cieľový bod veriacich, prichádzajúcich do Farského kostola Narodenia Panny Márie
- Cieľový bod turistov, prichádzajúcich do objektu Karneru
- Prechodový oddychový bod turistov / peších, cyklistov/, aj občanov mesta, prechádzajúcich z centra mesta do lesoparku Brezina / platí aj opačným smerom
- Vyhliadkový bod na centrum mesta a na hrad
- Oddychový atraktívny bod turistov smerujúcich na Trenčiansky hrad
- Priestor ako predpolie pre príchod a príchod k Farskému úradu Rímskokatolíckej cirkvi
- Zhromažďovací priestor občanov pre účely cirkevných akcií, ako sú svadby, prvé sväté prijímanie, birmovka a pod.
- Príchod vozidiel za účelom zabezpečenia predošlého bodu
- Príchod a parkovanie vozidiel Farského úradu RKC
- Príchod a parkovanie vozidiel za účelom výkonu služieb - údržby, zdravotnej pomoci, polície, požiarného zboru a pod.

Výsledkom projektu bude zrekonštruované námestie, ktoré skvalitňuje a modernizuje priestor v podhradí Trenčianskeho hradu a v okolí viacerých národných kultúrnych pamiatok. Priestor bude slúžiť pre obyvateľov, ale najmä návštevníkov mesta Trenčín (turistov).

Žiadateľ - mesto Trenčín disponuje všetkými požadovanými kapacitami na úspešnú realizáciu projektu, ako aj následnú udržateľnosť. Žiadateľ má všetky potrebné kvalifikované odborné kapacity, ktoré majú skúsenosti s riadením a odbornou realizáciou projektov financovaných z EŠIF.

Mesto Trenčín ako stabilná jednotka samosprávy bude po realizácii projektu zodpovedné za financovanie udržateľnosti výstupov projektu v rámci svojich kompetencií. Starostlivosť o zeleň, mobiliár a údržbu verejného priestranstva bude mať na starosti organizácia Mestské hospodárstvo a správa lesov, m.r.o. ako mestská rozpočtová organizácia. Financovanie starostlivosti o tento verejný priestor by bol zabezpečený z mestského rozpočtu z programu 10: Životné prostredie.

#### 5.4 Stav pripravenosti PZ IÚI

Projekt má vydané právoplatné stavebné povolenie a je k dispozícii dokumentácia pre realizáciu stavby. Projekt bol riadne konzultovaný s KPÚ a všetky požiadavky zo strany Krajského pamiatkového úradu boli do realizačnej dokumentácie zapracované.



## 6 Očakávané merateľné ukazovatele PZ IÚI

PZ IÚI a očakávané merateľné ukazovatele

P.č.	Merateľné ukazovatele <sup>9</sup> adresované PZ IÚI	Merná jednotka	Východisková hodnota	Cieľová hodnota
1.	#6.0.A PSKPRCO114 Vytvorený alebo obnovený otvorený priestor v mestských oblastiach	metre štvorcové	0	1 370,90
2.	#6.0.B PSKPRCR77 Návštevníci podporovaných kultúrnych a turistických lokalít	návštevníci / rok	0	5 000

## 7 Indikatívny rozpočet PZ IÚI <sup>10</sup>

1 Rozpočet žiadateľa č. 1:

P.č.	Hlavná aktivita PZ IÚI	Pomenovanie predpokladaných výdavkov HA	Výdavky na HA spolu s DPH (EUR)	Komentár (popis stanovenia výdavku)
1.	#Z.1.1 1. <b>Obnova verejnej infraštruktúry v okolí nehnuteľných národných kultúrnych pamiatok – Mariánske námestie v Trenčíne</b>	021 Stavby - Stavebné práce	761 979,01	Výška výdavku stanovená na základe rozpočtu projektovej dokumentácie
2.	#Z.1.2 1. <b>Obnova verejnej infraštruktúry v okolí nehnuteľných národných kultúrnych pamiatok – Mariánske námestie v Trenčíne</b>	021 Stavby – Projektová dokumentácia	39 900,00	Výška výdavku stanovená na základe rozpočtu projektovej dokumentácie
3.	#Z.1.3 1. <b>Obnova verejnej infraštruktúry</b>	930 - Rezerva na nepredvídateľné výdavky	20 046,98	Percentuálny podiel 2,5% z

<sup>9</sup> merateľný ukazovateľ (ďalej aj len „MU“)

<sup>10</sup> skratka NSU v názve skupiny výdavkov: Nariadenie Európskeho parlamentu a Rady (EÚ) č. 1303/2013 zo 17. decembra 2013 (ďalej len „nariadenie o spoločných ustanoveniach“ alebo „NSU“)

		v okolí nehnuteľných národných kultúrnych pamiatok – Mariánske námestie v Trenčíne			výdavkov na stavebné práce.
4.	#Z.1.4	1. Obnova verejnej infraštruktúry v okolí nehnuteľných národných kultúrnych pamiatok – Mariánske námestie v Trenčíne	021 Stavby - Stavebný dozor	15 239,58	Vzhľadom na náročnosť stavby, v súlade so sadzobníkom UNIKA percentuálny podiel 2% z výdavkov na stavebné práce

## 2 Rozpočet - podporné aktivity:

P.č.		Pomenovanie predpokladaných výdavkov PA a kto si ich uplatňuje (žiadateľ/partner č. ...)	Suma na PA spolu s DPH (EUR)	Komentár (popis stanovenia výdavku)
1.	#R.0.1	Podporné aktivity PZ IÚI	907 – Paušálna sadzba na nepriame výdavky /žiadateľ č. 1	57 198,30 7% z priamych výdavkov určená na základe (nariadenie 2021/1060, čl. 54, písm. a)

### Celkový rozpočet PZ IÚI:

<b>PZ IÚI</b>	#7.0.0	<b>Celkové predpokladané výdavky</b> (s DPH v EUR)	894 363,87
	#7.0.1	<b>Výška spolufinancovania - zdroj EÚ</b> (s DPH v EUR)	760 209,29

## 8 Iné informácie

Fotodokumentácia

Stav pred realizáciou projektu:








Stav po realizácii projektu (vizualizácia):





## 9 Čestné vyhlásenie

Ja, Mgr. Richard Rybníček ako štatutárny orgán žiadateľa č. 1 čestne vyhlasujem, že:

- všetky informácie obsiahnuté v PZ a všetkých jeho prílohách sú úplné, pravdivé a správne;
- dodržiám pri implementácii projektu horizontálne princípy zamerané na odstraňovanie nerovností a presadzovanie rovnosti žien a mužov, ako aj na boj proti diskriminácii na základe pohlavia, rasy alebo etnického pôvodu, náboženstva alebo viery, zdravotného postihnutia, veku alebo sexuálnej orientácie a zabezpečím prístupnosť v súlade s Dohovorom OSN o právach osôb so zdravotným postihnutím;
- disponujem dostatočnými administratívnymi, odbornými a prevádzkovými kapacitami na riadenie a realizáciu projektu;
- zabezpečím finančné prostriedky na spolufinancovanie PZ tak, aby nebola ohrozená jeho implementácia;
- na oprávnené výdavky uvedené v PZ nežiadam o inú pomoc, resp. požadovanie inej pomoci je v súlade s pravidlami kumulácie ustanovenými v príslušných právnych predpisoch poskytovania štátnej pomoci a na tieto výdavky v minulosti nebol poskytnutý príspevok z verejných prostriedkov ani z Recyklačného fondu;
- som si vedomý skutočnosti, že na nenávratný finančný príspevok nie je právny nárok;
- som si vedomý zodpovednosti za predloženie úplných a správnych údajov, pričom beriem na vedomie, že preukázanie opaku je spojené s rizikom možných následkov v rámci konania o ŽoNFP a/alebo implementácie PZ (napr. možnosť mimoriadneho ukončenia zmluvného vzťahu, vznik neoprávnených výdavkov);

Zaväzujem sa bezodkladne písomne informovať poskytovateľa o všetkých zmenách, ktoré sa týkajú uvedených údajov a skutočností.

Súhlasím so správou, spracovaním a uchovávaním všetkých uvedených osobných údajov.

Meno a priezvisko, titul štatutára alebo ním splnomocnenej osoby	Mgr. Richard Rybníček
Dátum podpisu	
Miesto podpisu	Trenčín
Podpis	





# PROJEKTOVÝ ZÁMER

## INTEGROVANEJ ÚZEMNEJ INVESTÍCIE (IÚI<sup>1</sup>)

ID žiadosti	#ID	
-------------	-----	--

### 1 Identifikácia Žiadateľa(ŕov)

#### 1.1 Žiadateľ č. 1

<b>Názov žiadateľa:</b>	#1.1.A	<b>Mesto Trenčín</b>		
Sídlo :	#1.1.B	Mierové nám. 1/2		
	#1.1.C	911 64 Trenčín		
IČO   DIČ   IČ DPH:	#1.1.D	00312037	2021079995	len pre platiteľa DPH
Právna forma:	#1.1.E	Obec (obecný úrad), mesto (mestský úrad), mestská časť (miestny úrad)		
<b>Štatutárny orgán:</b>	#1.1.F	Mgr. Richard Rybníček, primátor		
<b>Kontaktná osoba:</b>	#1.1.G	Ing. Ivana Latkóczyová, projektový manažér		
e-mail   telefón	#1.1.H	<a href="mailto:ivana.latkoczyova@trecin.sk">ivana.latkoczyova@trecin.sk</a>		+421 902924977

### 2 Identifikácia Partnera(rov)

#### 2.1 Partner č. 1

<b>Názov partnera:</b>	#2.1.A	<b>bez partnera</b>		
Sídlo :	#2.1.B	ulica číslo		
	#2.1.C	PSČ mesto		
IČO   DIČ   IČ DPH:	#2.1.D			len pre platiteľa DPH
Právna forma:	#2.1.E	Vyberte položku.		INÉ - špecifikujte, alebo vymažte
<b>Štatutárny orgán:</b>	#2.1.F	Priezvisko Meno, tituly, funkcia v organizácii		
<b>Kontaktná osoba:</b>	#2.1.G	Priezvisko Meno, tituly, funkcia v organizácii		
e-mail   telefón	#2.1.H			+421

<sup>1</sup> integrovaná územná investícia (ďalej len „IÚI“)

### 3 Miesto realizácie projektového zámeru IÚI (PZ IÚI<sup>2</sup>)

#### 3.1 Miesto realizácie č. 1

Obec/Mesto:	#3.1.A	911 01 Trenčín Dlhé Hony 1
Okres LAU 1 <sup>3</sup> :	#3.1.B	SK0229 Trenčín
Územie NUTS 3 <sup>4</sup> :	#3.1.C	SK022 Trenčiansky kraj

### 4 Základná identifikácia PZ IÚI

Názov PZ IÚI :	#4.0.0	<b>Rozšírenie jedálne na ZŠ Dlhé Hony v Trenčíne</b>
----------------	--------	--

#### 4.1 Priradenie k programovej štruktúre Programu Slovensko 2021 – 2027

Priorita :	#4.1.A	4P2 Kvalitné a inkluzívne vzdelávanie
Špecifický cieľ :	#4.1.B	RSO 4.2 Zlepšenia rovného prístupu k inkluzívnym a kvalitným službám v oblasti vzdelávania, odbornej prípravy a celoživotného vzdelávania rozvíjaním dostupnej infraštruktúry vrátane posilňovania odolnosti pre dištančné a online vzdelávanie a odbornú prípravu
Fond :	#4.1.C	EFRR
Kategória regiónu :	#4.1.D	MRR - menej rozvinutý región
Opatrenie :	#4.1.E	RSO4.2

#### 4.2 Komplementarita a synergie PZ IÚI

Priradenie k územiu <sup>5</sup> :	#4.0.1	UMR Trenčín		
Identifikácia IÚS <sup>6</sup> alebo IÚS UMR :	#4.0.2	Integrovaná územná stratégia Mestskej funkčnej oblasti TRENČÍN do roku 2029 „Životaschopná aglomerácia Trenčín SiTy“		
Schválenie IÚS / IÚS UMR (kým   dátum   č. uznesenia):	#4.0.3	kooperačnou radou UMR	13.12.2022	Uznesenie č. 2/2022
Odkaz na zverejnenie :	#4.0.4	<a href="https://trencin.sk/samosprava/udrzatelny-mestsky-rozvoj/programove-obdobie-2021-2027/">https://trencin.sk/samosprava/udrzatelny-mestsky-rozvoj/programove-obdobie-2021-2027/</a>		
Priorita IÚS / IÚS UMR : (prípadne PHRSR <sup>7</sup> , ak totožné)	#4.0.5	P4: Moderná životaschopná aglomerácia Trenčín SiTy		
Cieľ IÚS / IÚS UMR : (prípadne PHRSR, ak totožné)	#4.0.6	ŠC4 IÚS MFO Trenčín		

<sup>2</sup> projektový zámer integrovanej územnej investície (ďalej len „PZ IÚI“)

<sup>3</sup> lokálna štatistická územná jednotka odpovedajúca pôvodnej NUTS 4 (okres)

<sup>4</sup> normalizovaná klasifikácia územných celkov na Slovensku podľa Eurostatu (ďalej len „SK-NUTS“)

<sup>5</sup> udržateľný mestský rozvoj (ďalej len „UMR“)

<sup>6</sup> integrovaná územná stratégia (ďalej len „IÚS“) myslí sa územia kraja, pokiaľ nie je uvedené IÚS UMR

<sup>7</sup> program hospodárskeho rozvoja a sociálneho rozvoja (ďalej len „PHRSR“)

<p><b>Súladi PZ IÚI</b> s IÚS / IÚS UMR:</p>	<p>#4.0.7</p>	<p>Projektový zámer je v súlade s prioritou IÚS MFO Trenčín P4 Moderná a životaschopná aglomerácia Trenčín SiTy , Integrovaný investičný balíček 4.2. Investície do vzdelávania, sociálnych služieb a rozvoja miestnych komunít. Predkladaný PZ je projektovou aktivitou projektového zámeru s názvom 4.2.1. Investície do vzdelávacej infraštruktúry, ktorý je definovaný v prílohe č. 1 schválenej IÚS MFO Trenčín.</p> <p>Projektový zámer svojimi aktivitami, výsledkami a výstupmi je v súlade s prioritou 4P2 Kvalitné a inkluzívne vzdelávanie a špecifickým cieľom RSO 4.2 Zlepšenia rovného prístupu k inkluzívnym a kvalitným službám v oblasti vzdelávania, odbornej prípravy a celoživotného vzdelávania rozvíjaním dostupnej infraštruktúry vrátane posilňovania odolnosti pre dištančné a online vzdelávanie a odbornú prípravu.</p> <p>Projektový zámer je v súlade s <a href="#">Konceptiou rozvoja školstva 2021 – 2026</a> kde v rámci koncepcných zámerov a cieľ školstva v meste Trenčín je ako strategický cieľ č. 3 definované: Vyhovujúce materiálne, technické a vzdelávacie podmienky, pravidelná <b>obnova a modernizácia objektov a areálov škôl</b> a školských zariadení</p> <p>Tento projektový zámer je tiež v súlade s dlhodobou stratégiou mesta Trenčín. Projektový zámer je identifikovaný v PHRSR mesta Trenčín na roky 2023 – 2029 s výhľadom do roku 2050 pod Opatrením 3.1.4 Podpora športu, mládeže, kultúry a vzdelávania.</p>
<p><b>Prínos PZ IÚI</b> pre územie:</p>	<p>#4.0.8</p>	<p>Projekt sa zameriava na investíciu do školskej infraštruktúry. Aj keď nesmeruje priamo do infraštruktúry úzko spojenej so vzdelávacím procesom (učebne, vybavenie učební, laboratóriá, špecializovaná technika) ale do podpornej infraštruktúry, svojou povahou skvalitňuje poskytovanie služieb pre deti v školskom veku. Nadväzuje na predchádzajúce realizované projekty (nové učebne, modernizované odborné učebne) a dotvára školu do podoby modernej vzdelávacej inštitúcie. Realizáciou projektu sa uľahčí cesta na transformáciu základnej školy na otvorenú školu zodpovedajúcu potrebám 21. storočia, ktorá predstavuje premenu jej spoločenského postavenia ako inkluzívneho centra vzdelávania, športu a kultúry za účelom jej priblíženia sa širokej verejnosti a umožni tak základnej škole pokračovať v budovaní školy na podklade Konceptu SMART školy.</p> <p>Školská infraštruktúra Základnej školy Dlhé Hony môže svojimi možnosťami zmeny spôsobu edukácie zohrať podnetnú rolu ako jedna z mnohých oáz zvedavosti, v ktorých sa bude pestovať zvedavosť v rámci programov EHMK2026.</p>
<p>Komplementárny projekt alebo PZ IÚI :</p>	<p>#4.0.9</p>	<p>Projektový zámer je súčasťou Integrovaného investičného balíčka IÚS MFO Trenčín IÚI P4 Moderná a životaschopná aglomerácia Trenčín SiTy , Integrovaný investičný balíček 4.2. Investície do vzdelávania, sociálnych služieb a rozvoja miestnych komunít, konkrétne projektový zámer 4.2.1. Investície do vzdelávacej infraštruktúry, ktorý integruje nasledovné projekty:</p> <ol style="list-style-type: none"> <li>1. Zlepšenie prístupu k vzdelávaniu na ZŠ v Tr. Turnej (rekonštrukcia vnútorného vybavenia a povrchu telocvične, jazyková učebňa)</li> </ol> <p>Základné školy v MFO Trenčín vo svojom okolí vytvárajú miestne komunity a sú teda miestom stretávania sa ľudí rôznych generácií (deti, rodičia, starí rodičia) a naplňajú tak myšlienku medzigeneračnej výmeny ako aj vytvárajú priestor pre organizovanie kultúrnych, športových, spoločenských a vzdelávacích podujatí. Vytvárajú tak akési komunitné hotspoty, kde sa majú možnosť stretávať najmä občania z blízkosti danej školy, alebo rôzne záujmové skupiny (šport, kultúra, neformálne vzdelávanie), ktoré uskutočňujú svoje voľnočasové aktivity v priestoroch, respektíve areáloch</p>

		<p>základných škôl. Takýto projekt je tak súčasťou integrovaného investičného balíčka 4.1 Trenčiansky kultúrno-kreatívny priestor Bauhaus – Oázy pestovania zvedavosti nie len pre EHMK 2026, ktorý okrem iného zahŕňa revitalizáciu verejných priestorov a budov s kultúrnym zameraním ako aj budovanie novej športovej infraštruktúry, respektíve infraštruktúry pre pohybové aktivity ako miest na ďalšie stretávanie sa aktívnych miestnych komúnít. Konkrétne projekty a projektové zámery sú súčasťou prílohy IÚS č. 1 Projektový zásobník IÚS MFO Trenčín</p> <p>Tieto projekty sa zameriavajú aj na podporu participácie všetkých obyvateľov, podporu občianskych aktivít a zapojenie obyvateľstva do tvorby spoločných politík. Zároveň podnecujú experimentálne rozvíjanie ekologických rozmerov tvorby a spotreby a kultivovanie verejného priestoru a verejných inštitúcií na základe sledovaných potrieb občanov. Vytvárajú podmienky pre pestovanie zvedavosti, tzv. oázy zvedavosti, ich podpory a hľadanie prienikov, spillover efektov, prepájanie a podpory inovačného potenciálu s inými odvetvami a vplyvu kreatívneho priemyslu na sociálne inovácie a životné prostredie na „trenčianskych poliach zvedavosti“ prostredníctvom kultúrnych veľvyslancov susedských komúnít.</p> <p>V roku 2023 bola dokončená prístavba ZŠ kedy vznikli 4 nové moderné učebne- tento projekt sa plne financoval z mestského rozpočtu. Takisto v rokoch 2019 – 2020 boli v rámci tejto školy modernizované 2 odborné učebne (jazyková učebňa a učebňa IKT) z IROP. Modernizáciou učební v rámci IROP prešli aj ostatné Základné školy v zriaďovateľskej pôsobnosti mesta Trenčín.</p>
--	--	---

## 5 Popis PZ IÚI

### 5.1 Navrhované ciele PZ IÚI

<b>Cieľ PZ IÚI č. 1 :</b>	#5.1.A	Poskytovanie kvalitnejších služieb zabezpečením materiálneho vybavenia a technického zabezpečenia školy rozšírením jedálne a kuchyne a jej náležitým technologickým vybavením schopným pokryť potreby verejného stravovania žiakov základnej školy
---------------------------	--------	--

### 5.2 Aktivity<sup>8</sup> PZ IÚI a plánované obdobie realizácie aktivít

#### Hlavná aktivita PZ IÚI č. 1:

<b>Názov HA č. 1 a kto je riešiteľom:</b>	#HA.1.A	<b>1. Prístavba a rekonštrukcia školskej kuchyne a jedálne</b>	<b>žiadateľ č. 1</b>	
<b>Obdobie realizácie HA: (dĺžka   začiatok   koniec)</b>	#HA.1.B	14 mesiacov	03/2025	04/2026
<b>Špecifický cieľ P SK :</b>	#HA.1.C	RSO 4.2		
<b>Opatrenie P SK :</b>	#HA.1.D	RSO4.2		

<sup>8</sup> hlavná aktivita (ďalej aj len „HA“)

## Podporné aktivity

Obdobie realizácie PA: (dĺžka   začiatok   koniec)	PA.0.0	14 mesiacov	03/2025	04/2026
---	--------	-------------	---------	---------

### 5.3 Zhrnutie opisu plánovaných projektových činností PZ IÚI

Žiadateľom je mesto Trenčín, ktoré je zriaďovateľom ZŠ Dlhé Hony, na ktorej sa budú realizovať aktivity daného projektu.

V meste Trenčín sa nachádza 8 plne organizovaných základných škôl, kde je zriaďovateľom priamo mesto Trenčín, ktoré navštevuje v školskom roku 2023/2024 celkovo 4 836 žiakov.

Jednou z týchto škôl je aj Základná škola Dlhé Hony v ktorej sa celkovo vzdeláva 641 žiakov. Jedná sa o základnú školu, ktorá z pohľadu záujmu rodičov o štúdium detí, respektíve dochádzkovej vzdialenosti je jedna z najvyhľadávanejších. Nachádza sa v širšom centre krajského mesta Trenčín v mestskej časti STRED. Základná škola je plno organizovaná so všetkými ročníkmi 1. – 9., zaradená do siete škôl a školských zariadení Slovenskej republiky v súlade s ustanoveniami §§ 15 a 16 zákona NR SR č. 596/2003 Z. z. o štátnej správe v školstve a školskej samospráve a o zmene a doplnení niektorých zákonov v platnom znení.

V súlade s príslušnými ustanoveniami zákona NR SR č. 245/2008 Z. z. o výchove a vzdelávaní (školský zákon) a o zmene a doplnení niektorých zákonov v platnom znení Základná škola je povinná vypracovať a uskutočňovať výchovu a vzdelávanie podľa Školského vzdelávacieho programu (ďalej aj len „ŠkVP“). Základom pre jeho vypracúvanie sú Inovované štátne vzdelávacie programy (ďalej aj len „IŠVP“) pre 1. stupeň základnej školy (ISCED 1) a 2. stupeň základnej školy (ISCED 2). Obe IŠVP, okrem cieľov, princípov, obsahu a rozsahu edukácie v základnej škole, určujú aj povinné materiálne-technické a priestorové zabezpečenie jednotlivých oblastí vzdelávania.

V minulosti boli na tejto základnej škole, aj na základe dopytu po vzdelávaní, identifikované priestorové nedostatky, najmä čo sa týka odborných učební a takisto nedostatočnej kapacity školskej kuchyne a jedálne, ktorá už nestačila pre potreby súčasného množstva žiakov.

Na základe analýzy súčasného stavu, zvyšujúceho sa počtu žiakov ZŠ je **predmetom projektu prístavba a rekonštrukcia jedálne a kuchyne, ktorá už na množstvo stravníkov priestorovo a dispozične nevyhovuje**. Architektonicky uvedená prístavba korešponduje s existujúcimi objektami v Základnej škole. Jedná sa o jednopodlažnú, nepodpivničenú budovu s plochou strechou. Jedná sa o rozšírenie kuchyne a jedálne približne o 160 m<sup>2</sup>. Jestvujúce zariadenie predmetov v rekonštruovanej budove sú morálne aj z technického hľadiska zastarané. Jestvujúci lapač tukov bude zdemontovaný a nahradený novým. Jestvujúce ležaté kanalizačné zvody sú pravdepodobne poškodené, resp. uložené v protispádoch. Projekt rieši napojenie navrhovaných zariadení predmetov v rekonštruovanom objekte školskej kuchyne a jedálne Základnej školy Dlhé Hony v Trenčíne na studenú vodu, teplú vodu a požiaru vodu a odvedenie splaškových odpadových vôd do jestvujúcej prípojky kanalizácie a výmenu lapača tukov.

Realizácia projektu tak prináša v rámci základnej školy odstránenie problému s kapacitou jedálne, takisto prináša skvalitnenie priestorových a technologických podmienok pre prípravu stravy pre žiakov, pracovné podmienky pre pracovníčky školskej kuchyne.

Predmetná stavba – prístavba a rekonštrukcia kuchyne a jedálne bude situovaná v Trenčíne na ulici Dlhé Hony č. 1 na parcelách 1829/1 a 1829/11 v k.ú. Trenčín.

Novovybudovaný jednopodlažný, nepodpivničený, zateplený objekt s plochou strechou, plne debarierizovaný bude slúžiť prevažne pre priestory kuchyne a čiastočne jedálne, pričom celá jedáleň sa rozšíri do v súčasnosti existujúcich priestorov kuchyne v jestvujúcom objekte.

Najvhodnejšie umiestnenie tohto rozšírenia vzniklo smerom na voľnú plochu pri príchode do budovy krúžkov (školského klubu). Dispozične dôjde v kuchyni k prispôbeniu sa moderným technológiám, trendom a ergonomickým požiadavkám.

Technológia kuchyne bude zmodernizovaná prostredníctvom špecializovanej firmy vybranej počas realizácie projektu.

Realizáciou stavebných prác na rozšírení kuchyne s jedálňou a dodávkou technológie kuchyne umožní novej kuchyni s jedálňou vyrábať a vydávať denne približne 600 jedál. Celý rekonštruovaný objekt (kuchyňa a jedáleň) bude významne modernizovaný tak, aby spĺňal aktuálne tepelno-technické podmienky (prístavba kuchyne a jedálne - fasáda bude zateplená minerálnou vatou nominálnej hrúbky 100 mm, okenné výplne sú navrhnuté plastové s izolačným trojsklom).

Základové konštrukcie sú navrhnuté ako železobetónové pásy šírky 600mm vystužených základovými pätkami priemeru 900mm a výšky 2000mm. Základové pásy budú oddielované od jestvujúcich základov a nebudú staticky pôsobiť na jestvujúce objekty. Na základové pásy sa vybetónuje základová doska hrúbky 150 mm. Dilatácia bude opatrená dilatačnými trnami s plastovými objímkami priemeru 25 po 400 mm (napr HALFEN DEHA HSD-D25 + HSD-P). Vystuženie vzniknutého voľného okraja bude v zmysle technických listov výrobcu.

Nové vertikálne nosné konštrukcie prístavieb objektov sú navrhnuté z porobetónových tvárnic Ytong hr. 300mm so zateplením. V pôvodnom objekte jedálne a kuchyne sú zachované nosné konštrukcie. Rozšírenie jedálne počíta s vytvorením nového železobetónového prievlaku ako náhrada za nosnú stenu oddeľujúcu pôvodnú kuchyňu a jedáleň – technické riešenie pozri časť statika. Zastropenie kuchyne je riešené pomocou železobetónovej stropnej dosky s výstužnými železobetónovými rebrami vysokými 450mm a vencom po obvode.

Jestvujúca jedáleň je prestropená prefabrikovanými stropnými nosníkmi hr. 250mm v zadnej časti a priehradovým oceľovým väzníkom nad jedálňou. Zastropenie kuchyne je riešené pomocou železobetónovej stropnej dosky s výstužnými železobetónovými rebrami vysokými 450mm a vencom po obvode. Vystuženie ako aj technické požiadavky na stropnú dosku sa nachádzajú v časti „statika“ Strecha nad jestvujúcou jedálňou je riešená ako plochá s nízkym spádom smerom ku okraju. Celá strecha je zložená z dvoch plochých striech v rôznych výškových úrovniach z dôvodu nosnej stropnej konštrukcie. Spádovanie nižšej strechy bude v sklone min. 2% ku okraju do strešnej vpuste opatrenou mriežkami na zachytenie nečistôt. Ďalej sú vpuste zaústene v tepelnej izolácii cez atiku do dažďových kotlíkov zvodového potrubia. Umiestnenie zvodov bude v mieste pôvodných. Nakoľko sa k objektu pristavuje navrhovaná jedáleň, ktorá má atiku vyššie, bude žľab zaústnený cez prierez v strope jestvujúcej stropnej konštrukcie ťahaný v podhlade a prejde do novej prístavby jedálne mimo venca a následne klesajúcim potrubím do dažďovej kanalizácie.

Strecha vyššie položená bude riešená obdobne len bude pri nižšej ukončená atikou, ktorá bude zrezaná v sklone strechy zateplená a preizolovaná až k nižšej streche. Pôvodná atika medzi týmito strechami sa buď zachová alebo sa nahradí pórobetonovou hr. 150mm. Na druhej strane bude atika zachovaná v pôvodnej skladbe nakoľko je dnes celá preizolovaná asfaltovým pásom. Preto sa ti dorazí k atike a preizoluje sa mPVC fóliou vytiahnutou na asfaltový pás a preizolovaná podľa technickej špecifikácie výrobcu fólie.

Je možné, že vrchol plochej strechy bude vyššie ako jestvujúca atika tento detail bude potrebné vyriešiť priamo na stavbe. Všetky oplechovania predovšetkým záveterná lišta na atike bude s presahom cez stenu minimálne 30 mm s tým, že v mieste kde sa nebude riešiť zateplenie je potrebné tento plech pomocou OSB dosky vytiahnuť ako predprípravu na budúce zateplenie. Celá strecha bude riešená pomocou povlakovej krytiny mPVC.

Dažďové vody zo strechy daného objektu budú odvádzané do jestvujúcich zelených plôch

Realizáciou tohto projektu sa zlepšia podmienky na uplatnenie rovnakého prístupu ku kvalitnému, nesegregovanému a inkluzívnemu vzdelávaniu na základnej škole Dlhé Hony v Trenčíne zodpovedajúce potrebám 21. storočia, pričom hlavná aktivita bude zameraná na materiálne vybavenie a technické zabezpečenie základnej školy. Fyzickým výstupom projektu bude rozšírená a zmodernizovaná školská kuchyňa s jedálňou, ktorá bude schopná vyrábať a vydávať denne 600 jedál, čo povedie k zlepšeniu poskytovania stravovacích služieb pre všetkých žiakov základnej školy. Zlepšené podmienky na vzdelávanie prinesie v prípade materiálneho vybavenia a technického zabezpečenia základnej školy debarierizovaná prístavba a rekonštrukcie kuchyne vybavená modernými technológiami zodpovedajúca trendom a ergonomickým požiadavkám a jedálne schopnej vyrábať a vydávať denne približne 600 jedál umožnia prístup každého žiaka ku kvalitnej, pravidelnej strave, ktorá je základom správneho, zdravého telesného vývoja dieťa.

Žiadateľ - mesto Trenčín, ako zriaďovateľ Základnej školy Dlhé Hony disponuje všetkými požadovanými kapacitami na úspešnú realizáciu projektu, ako aj následnú udržiateľnosť. Žiadateľ má všetky potrebné kvalifikované odborné kapacity, ktoré majú skúsenosti s riadením a odbornou realizáciou projektov financovaných z EŠIF.

Mesto Trenčín je stabilná jednotka územnej samosprávy, ktorá má zabezpečené finančné prostriedky (rozpočet

mesta), odborný personál s dostatočným know how a technické prostriedky na zabezpečenie starostlivosti, údržby a prevádzky tak budovy základnej školy. Finančná udržateľnosť Projektu je teda garantovaná zo strany žiadateľa schváleným programovým rozpočtom mesta Trenčín, v štruktúre ktorého sú aj programy zamerané na financovanie základných škôl.

#### 5.4 Stav pripravenosti PZ IÚI

Žiadateľ má všetky povoloňacie rozhodnutia nevyhnutné na realizáciu stavebných prác. Zhotovenie navrhnutých stavebných prác a dodávky technológie kuchyne potrebných na implementáciu navrhovaného projektu budú realizovať oprávnené osoby na základe výberu v procesoch verejného obstarávania v zmysle relevantnej legislatívy.

## 6 Očakávané merateľné ukazovatele PZ IÚI

### PZ IÚI a očakávané merateľné ukazovatele

P.č.	Merateľné ukazovatele <sup>9</sup> adresované PZ IÚI	Merná jednotka	Východisková hodnota	Cieľová hodnota
1.	#6.0.A PSKPSOI18 Inkluzívne opatrenia, ktoré prispievajú k desegregácii a k vzdelávaniu marginalizovaných rómskych komunít	počet	0	1
2.	#6.0.B PSKPSRI18 Účastníci, ktorí využívajú inkluzívne opatrenia v oblasti vzdelávania marginalizovaných rómskych komunít podporujúce desegregáciu	osoby	0	640

Vykonajte aj *UKONČENIE MNOŽENIA* a *AKTUALIZÁCIU ČÍSLOVANIA* podľa pokynov uvedených pri Žiadateľovi, následne vypíšte požadované.

## 7 Indikatívny rozpočet PZ IÚI <sup>10</sup>

### 1 Rozpočet žiadateľa č. 1:

P.č.	Hlavná aktivita PZ IÚI	Pomenovanie predpokladaných výdavkov HA	Výdavky na HA spolu s DPH (EUR)	Komentár (popis stanovenia výdavku)
1.	#Z.1.1 1. Prístavba a rekonštrukcia školskej kuchyne a jedálne	021 Stavby - Stavebné práce	966 340,76	Predpoklad projektanta na základe vysokej rozpracovanosti projektovej dokumentácie
2.	#Z.1.2 1. Prístavba a rekonštrukcia školskej kuchyne a jedálne	930 - Rezerva na nepredvídateľné výdavky	24 158,52	Percentuálny podiel 2,5% z výdavkov na stavebné práce
3.	#Z.1.3 1. Prístavba a rekonštrukcia školskej kuchyne a jedálne	022 Samostatné hnutelné veci a súbory hnutelných vecí	327 174.86	Predpoklad projektanta na základe vysokej rozpracovanosti projektovej

<sup>9</sup> merateľný ukazovateľ (ďalej aj len „MU“)

<sup>10</sup> skratka NSU v názve skupiny výdavkov: Nariadenie Európskeho parlamentu a Rady (EÚ) č. 1303/2013 zo 17. decembra 2013 (ďalej len „nariadenie o spoločných ustanoveniach“ alebo „NSU“)



					dokumentácie
4.	#Z.1.4	1. Prístavba a rekonštrukcia školskej kuchyne a jedálne	021 Stavby - Stavebný dozor	19 326,82	Vzhľadom na náročnosť stavby, v súlade so sadzobníkom UNIKA percentuálny podiel 2% z výdavkov na stavebné práce

## 2 Rozpočet - podporné aktivity:

P.č.		Pomenovanie predpokladaných výdavkov PA a kto si ich uplatňuje (žiadateľ/partner č. ...)	Suma na PA spolu s DPH (EUR)	Komentár (popis stanovenia výdavku)
1.	#R.0.1	Podporné aktivity PZ IÚI	907 – Paušálna sadzba na nepriame výdavky /žiadateľ č. 1	7% z priamych výdavkov určená na základe (nariadenie 2021/1060, čl. 54, písm. a)

### Celkový rozpočet PZ IÚI:

<b>PZ IÚI</b>	#7.0.0	<b>Celkové predpokladané výdavky</b> (s DPH v EUR)	1 428 899,93
	#7.0.1	<b>Výška spolufinancovania - zdroj EÚ</b> (s DPH v EUR)	1 214 564,94

## 8 Iné informácie

--

## 9 Čestné vyhlásenie

Ja, Mgr. Richard Rybníček ako štatutárny orgán **žiadateľa č. 1** čestne vyhlasujem, že:

- všetky informácie obsiahnuté v PZ a všetkých jeho prílohách sú úplné, pravdivé a správne;
- dodržiám pri implementácii projektu horizontálne princípy zamerané na odstraňovanie nerovností a presadzovanie rovnosti žien a mužov, ako aj na boj proti diskriminácii na základe pohlavia, rasy alebo etnického pôvodu, náboženstva alebo viery, zdravotného postihnutia, veku alebo sexuálnej orientácie a zabezpečím prístupnosť v súlade s Dohovorom OSN o právach osôb so zdravotným postihnutím;
- disponujem dostatočnými administratívnymi, odbornými a prevádzkovými kapacitami na riadenie a realizáciu projektu;
- zabezpečím finančné prostriedky na spolufinancovanie PZ tak, aby nebola ohrozená jeho implementácia;
- na oprávnené výdavky uvedené v PZ nežiadam o inú pomoc, resp. požadovanie inej pomoci je v súlade s pravidlami kumulácie ustanovenými v príslušných právnych predpisoch poskytovania štátnej pomoci a na tieto výdavky v minulosti nebol poskytnutý príspevok z verejných prostriedkov ani z Recyklačného fondu;
- som si vedomý skutočnosti, že na nenávratný finančný príspevok nie je právny nárok;
- som si vedomý zodpovednosti za predloženie úplných a správnych údajov, pričom beriem na vedomie, že preukázanie opaku je spojené s rizikom možných následkov v rámci konania o ŽoNFP a/alebo implementácie PZ (napr. možnosť mimoriadneho ukončenia zmluvného vzťahu, vznik neoprávnených výdavkov);

Zaväzujem sa bezodkladne písomne informovať poskytovateľa o všetkých zmenách, ktoré sa týkajú uvedených údajov a skutočností.

Súhlasím so správou, spracovaním a uchovávaním všetkých uvedených osobných údajov.

Meno a priezvisko, titul štatutára alebo ním splnomocnenej osoby	Mgr. Richard Rybníček
Dátum podpisu	
Miesto podpisu	Trenčín
Podpis	



# PROJEKTOVÝ ZÁMER INTEGROVANEJ ÚZEMNEJ INVESTÍCIE (IÚI<sup>1</sup>)

ID žiadosti	#ID	priradzuje gestor
-------------	-----	-------------------

## 1 Identifikácia Žiadateľa(ŕov)

### 1.1 Žiadateľ č. 1

Názov žiadateľa:	#1.1.A	Obec Trenčianska Turná		
Sídlo :	#1.1.B #1.1.C	Trenčianska Turná 86 913 21 Trenčianska Turná		
IČO   DIČ   IČ DPH:	#1.1.D	00312053	2021080017	len pre platiteľa DPH
Právna forma:	#1.1.E	Obec (obecný úrad), mesto (mestský úrad), mestská časť (miestny úrad)		
Štatutárny orgán:	#1.1.F	Mikula, Peter Ing., starosta obce		
Kontaktná osoba:	#1.1.G	Mikula, Peter Ing., starosta obce		
e-mail   telefón	#1.1.H	starosta@trencianskaturna.sk		+421 902908416

## 2 Identifikácia Partnera(rov)

### 2.1 Partner č. 1

Názov partnera:	#2.1.A	bez partnera		
Sídlo :	#2.1.B #2.1.C	ulica číslo PSČ mesto		
IČO   DIČ   IČ DPH:	#2.1.D			len pre platiteľa DPH
Právna forma:	#2.1.E	Vyberte položku.		INÉ - špecifikujte, alebo vymažte
Štatutárny orgán:	#2.1.F	Priezvisko Meno, tituly, funkcia v organizácii		
Kontaktná osoba:	#2.1.G	Priezvisko Meno, tituly, funkcia v organizácii		
e-mail   telefón	#2.1.H			+421

## 3 Miesto realizácie projektového zámeru IÚI (PZ IÚI<sup>2</sup>)

<sup>1</sup> integrovaná územná investícia (ďalej len „IÚI“)

<sup>2</sup> projektový zámer integrovanej územnej investície (ďalej len „PZ IÚI“)

### 3.1 Miesto realizácie č. 1

Obec/Mesto:	#3.1.A	913 21 Trenčianska Turná Trenčianska Turná 30
Okres LAU 1 <sup>3</sup> :	#3.1.B	SK0229 Trenčín
Územie NUTS 3 <sup>4</sup> :	#3.1.C	SK022 Trenčiansky kraj

## 4 Základná identifikácia PZ IÚI

Názov PZ IÚI :	#4.0.0	<b>Zlepšenie prístupu k vzdelávaniu na ZŠ v Tr. Turnej (rekonštrukcia vnútorného vybavenia a povrchu telocvične, jazyková učebňa)</b>
----------------	--------	---

### 4.1 Priradenie k programovej štruktúre Programu Slovensko 2021 – 2027

Priorita :	#4.1.A	4P2 Kvalitné a inkluzívne vzdelávanie
Špecifický cieľ :	#4.1.B	RSO 4.2 Zlepšenia rovného prístupu k inkluzívnym a kvalitným službám v oblasti vzdelávania, odbornej prípravy a celoživotného vzdelávania rozvíjaním dostupnej infraštruktúry vrátane posilňovania odolnosti pre dištančné a online vzdelávanie a odbornú príprava
Fond :	#4.1.C	EFRR
Kategória regiónu :	#4.1.D	MRR - menej rozvinutý región
Opatrenie :	#4.1.E	RSO4.2

### 4.2 Komplementarita a synergie PZ IÚI

Priradenie k územiu <sup>5</sup> :	#4.0.1	UMR Trenčín		
Identifikácia IÚS <sup>6</sup> alebo IÚS UMR :	#4.0.2	Integrovaná územná stratégia Mestskej funkčnej oblasti TRENČÍN do roku 2029 „Životaschopná aglomerácia Trenčín SiTy“		
Schválenie IÚS / IÚS UMR (kým   dátum   č. uznesenia):	#4.0.3	kooperačnou radou UMR	13.12.2022	Uznesenie č. 2/2022
Odkaz na zverejnenie :	#4.0.4	<a href="https://trencin.sk/samosprava/udrzatelny-mestsky-rozvoj/programove-obdobie-2021-2027/">https://trencin.sk/samosprava/udrzatelny-mestsky-rozvoj/programove-obdobie-2021-2027/</a>		
Priorita IÚS / IÚS UMR : (prípadne PHRSR <sup>7</sup> , ak totožné)	#4.0.5	P4 Moderná životaschopná aglomerácia Trenčín SiTy		
Cieľ IÚS / IÚS UMR : (prípadne PHRSR, ak totožné)	#4.0.6	ŠC4 IÚS MFO Trenčín		
Súlad PZ IÚI s IÚS / IÚS UMR:	#4.0.7	Súlad PZ IÚI s UMR Trenčín prioritou 4, integrovaným investičným balíčkom 4.2 v rámci ktorého „cieľom opatrenia je vytvorenie		

<sup>3</sup> lokálna štatistická územná jednotka odpovedajúca pôvodnej NUTS 4 (okres)

<sup>4</sup> normalizovaná klasifikácia územných celkov na Slovensku podľa Eurostatu (ďalej len „SK-NUTS“)

<sup>5</sup> udržateľný mestský rozvoj (ďalej len „UMR“)

<sup>6</sup> integrovaná územná stratégia (ďalej len „IÚS“) myslí sa územia kraja, pokiaľ nie je uvedené IÚS UMR

<sup>7</sup> program hospodárskeho rozvoja a sociálneho rozvoja (ďalej len „PHRSR“)

		<p>priestorového, materiálno-technického a technologického zázemia pre služby v odbornom vzdelávaní, odbornej príprave a celoživotnom vzdelávaní s osobitným dôrazom na vzdelávanie v zdravotníctve a sociálnych službách. Opatrenie je zamerané na podporu rozvoja kvalitného inkluzívneho vzdelávania a nadobúdania zručností. Pozornosť je venovaná najmä zabezpečeniu prístupu znevýhodnených skupín k vysoko kvalitnému vzdelávaniu. Pomoc bude financovaná z ERDF“.</p> <p>Indikatívne aktivity opatrenia sú najmä:</p> <ul style="list-style-type: none"> <li>• debarierizácia škôl a školských zariadení</li> <li>• materiálne vybavenie a technické zabezpečenie škôl a školských zariadení</li> <li>• výstavba/modernizácia učební vrátane externých</li> <li>• výstavba a rekonštrukcia školských športovísk okrem podpory zariadení poradenstva a prevencie</li> </ul> <p>Predmetom projektu je rekonštrukcia technického zabezpečenia školy vrátane rekonštrukcie ihriska a debarierizačných opatrení.</p> <p>Projekt je v súlade s Integrovanou územnou stratégiou Mestskej funkčnej oblasti Trenčín do roku 2029 .</p> <p>Projekt nadväzuje aj na prioritu Programu Slovensko 2021 – 2027, 4P2 Kvalitné a inkluzívne vzdelávanie.</p> <p>Projektový zámer je v súlade s Program hospodárskeho rozvoja a sociálneho rozvoja obce Trenčianska Turná 2021 – 2027, strategickým cieľom: 1. Prioritná oblasť – Rozvoj ľudských zdrojov, špecifickým cieľom 1.1.1 Modernizácia základnej školy s materskou školou.</p>
<p><b>Prínos PZ IÚI</b> pre územie:</p>	<p>#4.0.8</p>	<p>Prínosy projektového zámeru pre príslušné územie: rekonštrukcia budovy základnej školy, vybudovanie bezbariérového prístupu a rekonštrukcia športoviska prinesú množstvo významných benefitov pre územie v ktorom sa škola nachádza najmä:</p> <ul style="list-style-type: none"> <li>• bezpečnosť a komfort: zlepšené podmienky zvyšujú bezpečnosť žiakov a učiteľov</li> <li>• podpora špeciálnych potrieb: rekonštrukcia zahŕňa vytvorenie prístupných priestorov pre deti so špeciálnymi vzdelávacími potrebami a zdravotným postihnutím</li> <li>• prevencia sociálnej exklúzie: kvalitné vzdelávacie prostredie prispieva k znižovaniu rozdielov medzi deťmi z rôznych socioekonomických prostredí</li> <li>• modernizácia učební zvýši atraktivitu školy pri rozhodovaní rodičov o zápise detí predškolského veku</li> <li>• projektom predpokladáme zlepšenie prístupu žiakov k vzdelávaniu na ZŠ. Realizáciou opatrení predpokladáme rast atraktivity školy a pozitívny dopad na vzdelávanie v obci, tým že sa vytvoria nové modernizované priestory pre výučbu a bezbariérový prístup do novovytvorených učební.</li> <li>• Modernizácia sa prejaví aj v raste počtu žiakov navštevujúcich ZŠ, nakoľko základná škola je spádovou školou pre okolité obce ako napr. Mníchova Lehota, Veľké Bierovce, Opatovce. V školskom roku 2024/2025 navštevuje ZŠ spolu 442 žiakov.</li> </ul>

		<p>Zdôvodnenie pozitívneho dopadu projektu IÚI na územie:</p> <ul style="list-style-type: none"> <li>• moderná a atraktívna škola zvýši prestíž obce</li> <li>• rekonštrukčné práce prinesú dočasné pracovné príležitosti pre obyvateľov a firmy z okolia</li> <li>• modernizáciou sa zlepší kvalita vzdelávania</li> <li>• renovuje sa prostredie v ktorom prebieha vyučovací proces</li> <li>• modernizácia učební sa zlepší sa dostupnosť učební pre imobilných žiakov</li> <li>• vytvoria sa podmienky pre športovanie žiakov v rámci školského areálu.</li> </ul> <p>Uvedené stavebné úpravy v školskom areáli budú mať pozitívny dopad aj na životné prostredie formou výmeny športového povrchu na vonkajšom ihrisku.</p>
Komplementárny projekt alebo PZ IÚI :	#4.0.9	<p>Predkladaný projekt má synergický a komplementárny efekt priamo v obci v nadväznosti na realizované projekty:</p> <ol style="list-style-type: none"> <li>1. Materská škola Trenčianska Turná – revitalizácia areálu a rozšírenie kapacity (OP IROP)</li> <li>2. Vybavenie odbornej učebne ZŠ Trenčianska Turná (OP IROP)</li> <li>3. Rekonštrukcia a modernizácia športového areálu v Trenčianskej Turnej (MAS)</li> </ol> <p>keby spoločne prespievajú k budovaniu vzdelávacej, športovej ale aj spoločenskej infraštruktúry v obci.</p> <p>Projektový zámer je súčasťou Integrovaného investičného balíčka IÚS MFO Trenčín IÚI P4 Moderná a životaschopná aglomerácia Trenčín SiTy , Integrovaný investičný balíček 4.2. Investície do vzdelávania, sociálnych služieb a rozvoja miestnych komunít, projektový zámer 4.2.1. Investície do vzdelávacej infraštruktúry, ktorý integruje nasledovné projekty:</p> <ol style="list-style-type: none"> <li>1. Rozšírenie jedálne na ZŠ Dlhé Hony v Trenčíne.</li> </ol> <p>Jednou zo 4 IÚI je priorita, ktorá je v IÚS MFO Trenčín označená ako P4- <b>Trenčiansky kultúrno-kreatívny priestor Bauhaus - OÁZY PESTOVANIA ZVEDAVOSTI nielen pre EHMK 2026</b>, ktorou bude primárne napĺňané opatrenie Programu Slovensko RSO4.2 a sekundárne bude ovplyvňovať opatrenie 5.1.4.</p> <p>Základné školy v MFO Trenčín vo svojom okolí vytvárajú miestne komunity a sú teda miestom stretávania sa ľudí rôznych generácií (deti, rodičia, starí rodičia) a napĺňajú tak myšlienku medzigeneračnej výmeny ako aj vytvárajú priestor pre organizovanie kultúrnych, športových, spoločenských a vzdelávacích podujatí. Priestory a areály ZŠ sa teda môžu považovať za akési komunitné hotspoty a spolu s inými projektovými zámermi v rámci kultúrnych hotspotov spoločne vytvárajú synergický efekt a prispievajú k budovaniu oáz pestovania / objavovania zvedavosti v rámci MFO nie len v kontexte EHMK 2026.</p>

## 5 Popis PZ IÚI

### 5.1 Navrhované ciele PZ IÚI

<b>Cieľ PZ IÚI č. 1 :</b>	#5.1.A	Cieľom projektu je zabezpečiť kvalitné vzdelávacie služby pre žiakov základnej školy v Trenčianskej Turnej investíciou do zlepšenia technického zabezpečenia, formou rekonštrukcie zahŕňajúcej vonkajšie a vnútorné úpravy školy a školského areálu.
---------------------------	--------	--

### 5.2 Aktivity<sup>8</sup> PZ IÚI a plánované obdobie realizácie aktivít

#### Hlavná aktivita PZ IÚI č. 1:

<b>Názov HA č. 1 a kto je riešiteľom:</b>	#HA.1.A	1. Budovanie a modernizácia učební vrátane vonkajších - Rekonštrukcia vnútorných priestorov budovy ZŠ vytvorením nových učební			žiadateľ č. 1
<b>Obdobie realizácie HA: (dĺžka   začiatok   koniec)</b>	#HA.1.B	10 mesiacov	03/2025	12/2025	
<b>Špecifický cieľ P SK :</b>	#HA.1.C	RSO 4.2			
<b>Opatrenie P SK :</b>	#HA.1.D	RSO4.2			

#### Hlavná aktivita PZ IÚI č. 2:

<b>Názov HA č. 2 a kto je riešiteľom:</b>	#HA.2.A	2. Materiálne vybavenie a technické zabezpečenie škôl a školských zariadení			žiadateľ č. 1
<b>Obdobie realizácie HA: (dĺžka   začiatok   koniec)</b>	#HA.2.B	4 mesiace	09/2025	12/2025	
<b>Špecifický cieľ P SK :</b>	#HA.2.C	RSO 4.2			
<b>Opatrenie P SK :</b>	#HA.2.D	RSO4.2			

#### Hlavná aktivita PZ IÚI č. 3:

<b>Názov HA č. 3 a kto je riešiteľom:</b>	#HA.3.A	3. Výstavba a rekonštrukcia školských športovísk			žiadateľ č. 1
<b>Obdobie realizácie HA: (dĺžka   začiatok   koniec)</b>	#HA.3.B	10 mesiacov	03/2025	12/2025	
<b>Špecifický cieľ P SK :</b>	#HA.3.C	RSO 4.2			
<b>Opatrenie P SK :</b>	#HA.3.D	RSO4.2			

#### Podporné aktivity

<b>Obdobie realizácie PA: (dĺžka   začiatok   koniec)</b>	PA.0.0	10 mesiacov	03/2025	12/2025	
---	--------	-------------	---------	---------	--

<sup>8</sup> hlavná aktivita (ďalej aj len „HA“)

### 5.3 Zhrnutie opisu plánovaných projektových činností PZ IÚI

Projektový zámer rieši zlepšenie vzdelávacej infraštruktúry v obci Trenčianska Turná investíciou do budovy, telocvične a areálu ZŠ.

Projektový zámer rieši zlepšenie vzdelávacej infraštruktúry v obci Trenčianska Turná investíciou do budovy, telocvične a areálu ZŠ.

Navrhovaná rekonštrukcia je členená na samostatné stavebné objekty, z tohto dôvodu ju delíme na samostatné aktivity. Rekonštrukcia pozostáva z investícií do:

1. Budovanie a modernizácia učební vrátane vonkajších - Rekonštrukcia vnútorných priestorov budovy ZŠ vytvorením nových učební

Ďalšia časť projektu sa týka rekonštrukcie vnútorných priestorov ZŠ – chodbových pavilónov „A“ a „B“ na prízemí budovy. V pavilóne „A“ bude vytvorená jedna jazyková trieda s kapacitou max. 18 detí. V pavilóne „B“ budú vytvorené dve miestnosti – jedna jazykové trieda s kapacitou max. 18 detí a jedna relaxačná miestnosť s kapacitou 6 – 7 detí. Vo všetkých novovytvorených miestnostiach je počítané s priestormi pre pedagógov a dozor. V oboch pavilónoch budú nové priestory realizované na úkor jestvujúcej centrálnej haly. V prípade pavilónu „A“ sa jedná o úpravu podlahovej plochy haly z pôvodnej 196,40 m<sup>2</sup> na 164,20 m<sup>2</sup>. Zachovaná je minimálna priechodná šírka min. 2,75 m. Podlahová plocha novovytvorenej jazykovej triedy je 30,8 m<sup>2</sup>. V prípade pavilónu „B“ sa jedná o úpravu podlahovej plochy haly z pôvodnej 188,15 m<sup>2</sup> na 129,50 m<sup>2</sup>. Zachovaná je minimálna priechodná šírka min. 2,75 m. Podlahová plocha novovytvorenej jazykovej triedy je 33,5 m<sup>2</sup> a podlahová plocha relaxačnej miestnosti 23,0 m<sup>2</sup>. Všetky novovytvorené priestory budú mať jednoduchú elektroinštaláciu (svetelný a zásuvkový obvod). Následne budú vybavené štandardným nábytkom. Prístup do novovzniknutých tried bude bezbariérový.

2. Materiálne vybavenie a technické zabezpečenie škôl a školských zariadení

Novovytvorené učebne na prízemí chodby budovy ZŠ v pavilóne „A“ a „B“ je potrebné vybaviť štandardným nábytkom – 18ks žiackych lavíc, 42 ks stoličiek pre žiakov, 3x katedra so zásuvkou, 3x učiteľská stolička, 3x interaktívna tabuľa a 1x pohovka tá bude umiestnená v relaxačnej miestnosti)

3. Výstavba a rekonštrukcia školských športovísk

V areáli ZŠ sa nachádza jestvujúce ihrisko s umelou trávou, ktorá vplyvmi počasia a užívania nie je už vo vyhovujúcom stave. Navrhuje sa demontáž pôvodného povrchu a jeho likvidácia a odstránenie koreňového systému a nerovnosti. Následne sa pripraví jestvujúci podklad s rovnaním a hutnením lomového kameniva fr. 0-4-8mm a položí sa umelý trávnik II. Generácia, ktorý bude pozostávať z kremičitého piesku, výška vlasov min. 20mm, farba červená/zelená. Po uložení umelého trávnik sa vykoná čiarovanie bielou farbou. Výmenou športového povrchu v areáli ZŠ sa prispeje k bezpečnosti detí, mládeže pri rôznych športových aktivitách počas vyučovania alebo aj voľnočasových aktivít.

V budove telocvični ZŠ sa plánuje zrekonštruovať vnútorné priestory telocvične, ktorá pozostáva z výmeny podlahy a výmeny dreveného obloženia telocvične. Pôvodná skladba podlahy a dreveného obloženia stien sa odstráni. Nový obklad tvoria plné, perforované a otváracie panely z prírodnej brezovej preglejky kotvené do podperného roštu. Pred vykurovacími telesami sú navrhované perforované panely. Existujúce niky budú uzatvorené plnými panelmi. Dve z nich budú mať otváracie panely a budú slúžiť ako odkladací priestor pre športové náčinie. Pôvodné rebriny ostanú zachované, prebrúsia sa a ošetria povrchovou úpravou. Pôvodné oceľové konštrukcie ostanú zachované, prebrúsia sa a ošetria povrchovou úpravou. Oceľové stropné prvky ostávajú bez zmeny. Penetrácia a interiérová maľovka bielej farby. Steny je nutné pred náterom lokálne vyspraviť.



#### 5.4 Stav pripravenosti PZ IÚI

**Hotová dokumentácia pre realizáciu stavby (ohlásenie drobnej stavby)**

## 6 Očakávané merateľné ukazovatele PZ IÚI

PZ IÚI a očakávané merateľné ukazovatele

P.č.	Merateľné ukazovatele <sup>9</sup> adresované PZ IÚI	Merná jednotka	Východisková hodnota	Cieľová hodnota
1.	#6.0.A PSKPRCO67 Kapacita tried v nových alebo modernizovaných vzdelávacích zariadeniach	osoby	0	442
2.	#6.0.B PSKPRCR71 Používatelia nových alebo modernizovaných vzdelávacích zariadení za rok	používatelia / rok	0	442

## 7 Indikatívny rozpočet PZ IÚI <sup>10</sup>

### 1 Rozpočet žiadateľa č. 1:

P.č.	Hlavná aktivita PZ IÚI	Pomenovanie predpokladaných výdavkov HA	Výdavky na HA spolu s DPH (EUR)	Komentár (popis stanovenia výdavku)
1.	#Z.1.1 1. Budovanie a modernizácia učební vrátane vonkajších - Rekonštrukcia vnútorných priestorov budovy ZŠ vytvorením nových učební	021 Stavby Výdavky na HA zahŕňajú náklady na: <ul style="list-style-type: none"> <li>- Ostatné konštrukcie a práce – búranie</li> <li>- Konštrukcie – drevostavby</li> <li>- Konštrukcie – doplnkové kovové</li> <li>- Podlahy povlakové</li> <li>- Maľby</li> <li>- Elektromontáže</li> </ul>	52 776,19	Výška výdavku bola stanovená na základe rozpočtu projektu, ktorý je súčasťou projektovej dokumentácie.

<sup>9</sup> merateľný ukazovateľ (ďalej aj len „MU“)

<sup>10</sup> skratka NSU v názve skupiny výdavkov: Nariadenie Európskeho parlamentu a Rady (EÚ) č. 1303/2013 zo 17. decembra 2013 (ďalej len „nariadenie o spoločných ustanoveniach“ alebo „NSU“)

<b>2.</b>	#Z.1.2	2. Materiálne vybavenie a technické zabezpečenie škôl a školských zariadení	022 Samostatné hnuiteľné veci a súbory hnuiteľných vecí Výdavky na HA zahŕňajú náklady na: <ul style="list-style-type: none"> <li>- 18ks žiackych lavíc</li> <li>- 42 ks stoličiek pre žiakov</li> <li>- 3x katedra so zásuvkou</li> <li>- 3x učiteľská stolička</li> <li>- 3x Interaktívna tabuľa</li> <li>- pohovka</li> </ul>	13 082,00	Výška výdavku bola stanovená na základe prieskumu trhu
<b>3.</b>	#Z.1.3	3. Výstavba a rekonštrukcia školských športovísk	021 Stavby Výdavky na HA zahŕňajú náklady na rekonštrukciu vnútorných priestorov telocvične: <ul style="list-style-type: none"> <li>- Vodorovné konštrukcie</li> <li>- Úpravy povrchov, podlahy, osadenie</li> <li>- Ostatné konštrukcie a práce – búranie</li> <li>- Izolácie proti vode a vlhkosti</li> <li>- Izolácie proti chemickým vplyvom</li> <li>- Konštrukcie – drevostavby</li> </ul> Výdavky na HA zahŕňajú náklady na rekonštrukciu vonkajšieho športoviska: <ul style="list-style-type: none"> <li>- Demontáž pôvodného povrchu s likvidáciou</li> <li>- Odstránenie koreňového systému a nerovností</li> <li>- Príprava jestvujúceho podkladu s rovnaním a hutnením lomového kameniva fr. 0-4-8mm</li> <li>- Umelý trávnik II. generácie – kremeč. Piesok výška vlasu 20mm, farba červená/zelená</li> <li>- Čiarovanie ihriska</li> </ul>	282 916,13	Výška výdavku bola stanovená na základe rozpočtu projektu, ktorý je súčasťou projektovej dokumentácie.

## 2 Rozpočet - podporné aktivity:

P.č.		Pomenovanie predpokladaných výdavkov PA a kto si ich uplatňuje (žiadateľ/partner č. ...)	Suma na PA spolu s DPH (EUR)	Komentár (popis stanovenia výdavku)
<b>1.</b>	#R.0.1	Podporné aktivity PZ IÚI	24 414,20	Výška výdavku bola stanovená paušálnou sadzbou z COV projektu vo výške 7 %
		907 Paušálna sadzba na nepriame výdavky podľa čl. písm. a) NSU. / Žiadateľ č. 1 Výdavky na podporné aktivity zahŕňajú náklady na: <ul style="list-style-type: none"> <li>- Projektové riadenie</li> </ul>		

			<ul style="list-style-type: none"> <li>- Realizáciu verejného obstarávania</li> <li>- Publicitu projektu</li> </ul>		
--	--	--	---	--	--

**Celkový rozpočet PZ IÚI:**

<b>PZ IÚI</b>	#7.0.0	<b>Celkové predpokladané výdavky</b> (s DPH v EUR)	373 188,52
	#7.0.1	<b>Výška spolufinancovania - zdroj EÚ</b> (s DPH v EUR)	317 210,24

## 8 Iné informácie

irelevantné

## 9 Čestné vyhlásenie

Ja, Ing. Peter Mikula ako štatutárny orgán **žiadateľa č. 1** čestne vyhlasujem, že:

- všetky informácie obsiahnuté v PZ a všetkých jeho prílohách sú úplné, pravdivé a správne;
- dodržiám pri implementácii projektu horizontálne princípy zamerané na odstraňovanie nerovností a presadzovanie rovnosti žien a mužov, ako aj na boj proti diskriminácii na základe pohlavia, rasy alebo etnického pôvodu, náboženstva alebo viery, zdravotného postihnutia, veku alebo sexuálnej orientácie a zabezpečím prístupnosť v súlade s Dohovorom OSN o právach osôb so zdravotným postihnutím;
- disponujem dostatočnými administratívnymi, odbornými a prevádzkovými kapacitami na riadenie a realizáciu projektu;
- zabezpečím finančné prostriedky na spolufinancovanie PZ tak, aby nebola ohrozená jeho implementácia;
- na oprávnené výdavky uvedené v PZ nežiadam o inú pomoc, resp. požadovanie inej pomoci je v súlade s pravidlami kumulácie ustanovenými v príslušných právnych predpisoch poskytovania štátnej pomoci a na tieto výdavky v minulosti nebol poskytnutý príspevok z verejných prostriedkov ani z Recyklačného fondu;
- som si vedomý skutočnosti, že na nenávratný finančný príspevok nie je právny nárok;
- som si vedomý zodpovednosti za predloženie úplných a správnych údajov, pričom beriem na vedomie, že preukázanie opaku je spojené s rizikom možných následkov v rámci konania o ŽoNFP a/alebo implementácie PZ (napr. možnosť mimoriadneho ukončenia zmluvného vzťahu, vznik neoprávnených výdavkov);

Zaväzujem sa bezodkladne písomne informovať poskytovateľa o všetkých zmenách, ktoré sa týkajú uvedených údajov a skutočností.

Súhlasím so správou, spracovaním a uchovávaním všetkých uvedených osobných údajov.