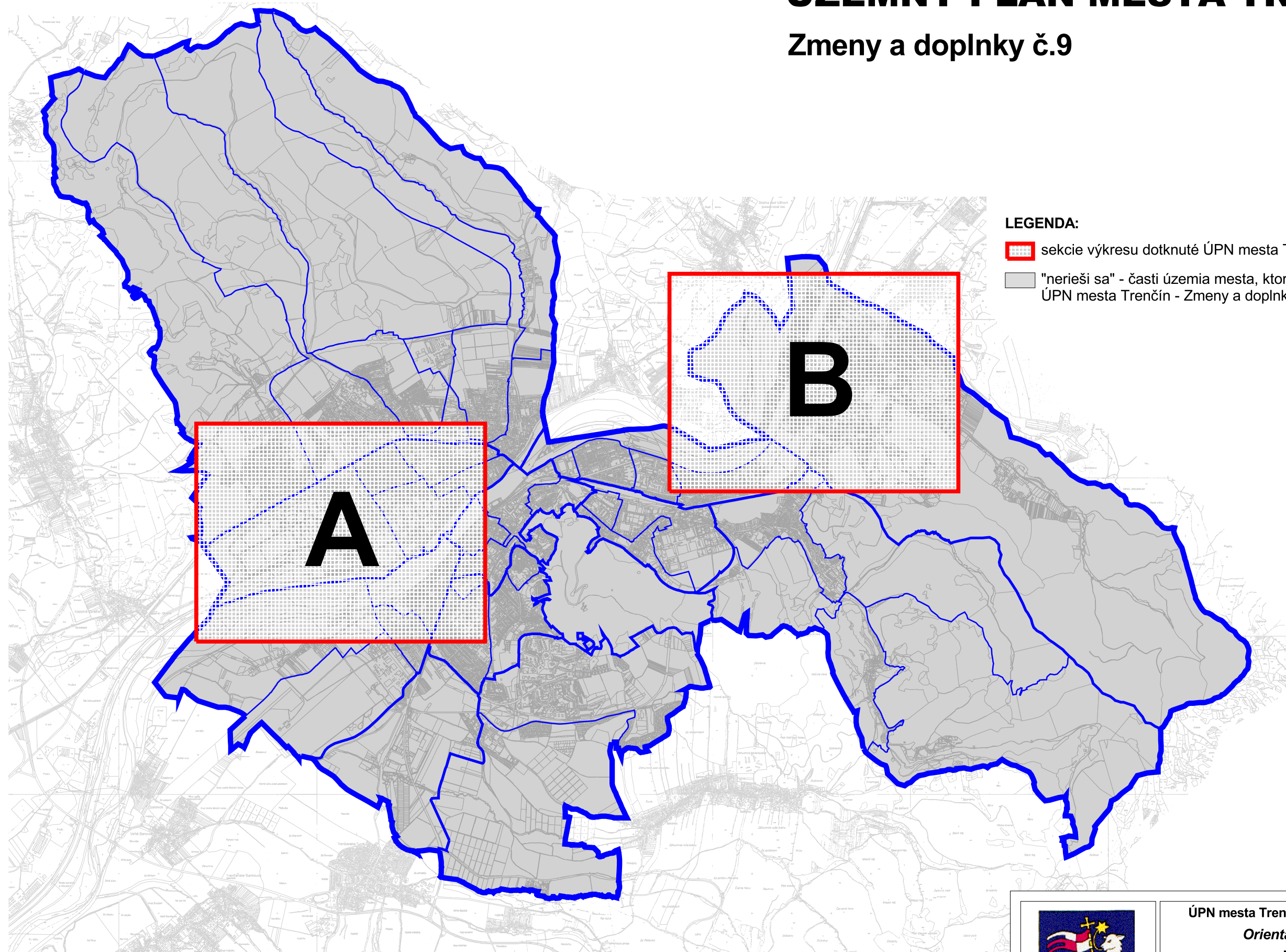





ÚZEMNÝ PLÁN MESTA TREŇČÍN

Zmeny a doplnky č.9



LEGENDA:

-  sekcie výkresu dotknuté ÚPN mesta Trenčín - Zmeny a doplnky č. 9
-  "nerieši sa" - časti územia mesta, ktoré nie sú ÚPN mesta Trenčín - Zmeny a doplnky č. 9 dotknuté



ÚPN mesta Trenčín - Zmeny a doplnky č.9

Orientačná etapizácia

M 1 : 10 000

9

Hlavný riešiteľ: Ing. arch. Petra Adamczaková
Zodpovedný riešiteľ: Ing. arch. Marek Adamczak

Obstarávateľ: Mesto Trenčín

september
2024





ÚZEMNÝ PLÁN MESTA TREŇČÍN

Zmeny a doplnky č.9



LEGENDA:






Hranica

-  riešeného územia
-  mestskej časti
-  urbanistického obvodu
-  návrh úpravy admin. hranice mesta Trenčín
-  zastavaného územia - stav
-  zastavaného územia - návrh
-  parcely
-  mapového listu ZMVM 1:5 000


Orientačná etapizácia výstavby - funkčné plochy


-  súčasná zástavba
-  1.etapa
-  2. etapa
-  priebežne do r. 2030

Orientačná etapizácia výstavby - cestné komunikácie

-  existujúce komunikácie
-  1. etapa
-  2. etapa
-  priebežne do r. 2030
-  po r. 2030

LEGENDA ZMIEN A DOPLNKOV:

-  hranica zastavaného územia - návrh, na vypustenie z ÚPN

	ÚPN mesta Trenčín - Zmeny a doplnky č.9 Orientačná etapizácia M 1 : 10 000	9
	<i>Hlavný riešiteľ: Ing. arch. Petra Adamczaková</i> <i>Zodpovedný riešiteľ: Ing. arch. Marek Adamczak</i> <hr/> <i>Obstarávateľ: Mesto Trenčín</i>	
		<small>september 2024</small>









ÚZEMNÝ PLÁN MESTA TREŇČÍN

v znení zmien a doplnkov č. 1 - 8



LEGENDA:






Hranica

-  riešeného územia
-  mestskej časti
-  urbanistického obvodu
-  návrh úpravy admin. hranice mesta Trenčín
-  zastavaného územia - stav
-  zastavaného územia - návrh
-  parcely
-  mapového listu ZMVM 1:5 000

Orientačná etapizácia výstavby - funkčné plochy

-  súčasná zástavba
-  1.etapa
-  2. etapa
-  priebežne do r. 2030

Orientačná etapizácia výstavby - cestné komunikácie

-  existujúce komunikácie
-  1. etapa
-  2. etapa
-  priebežne do r. 2030
-  po r. 2030



ÚPN mesta Trenčín - Zmeny a doplnky č.9

Orientačná etapizácia

M 1 : 10 000

9

Hlavný riešiteľ : Ing. arch. Dušan Kostovský
Zodpovedný riešiteľ : Ing. arch. Dušan Kostovský
Obstarávateľ: Mesto Trenčín
Spracovateľ : AUREX, spol. s r.o., Bratislava, december 2023



