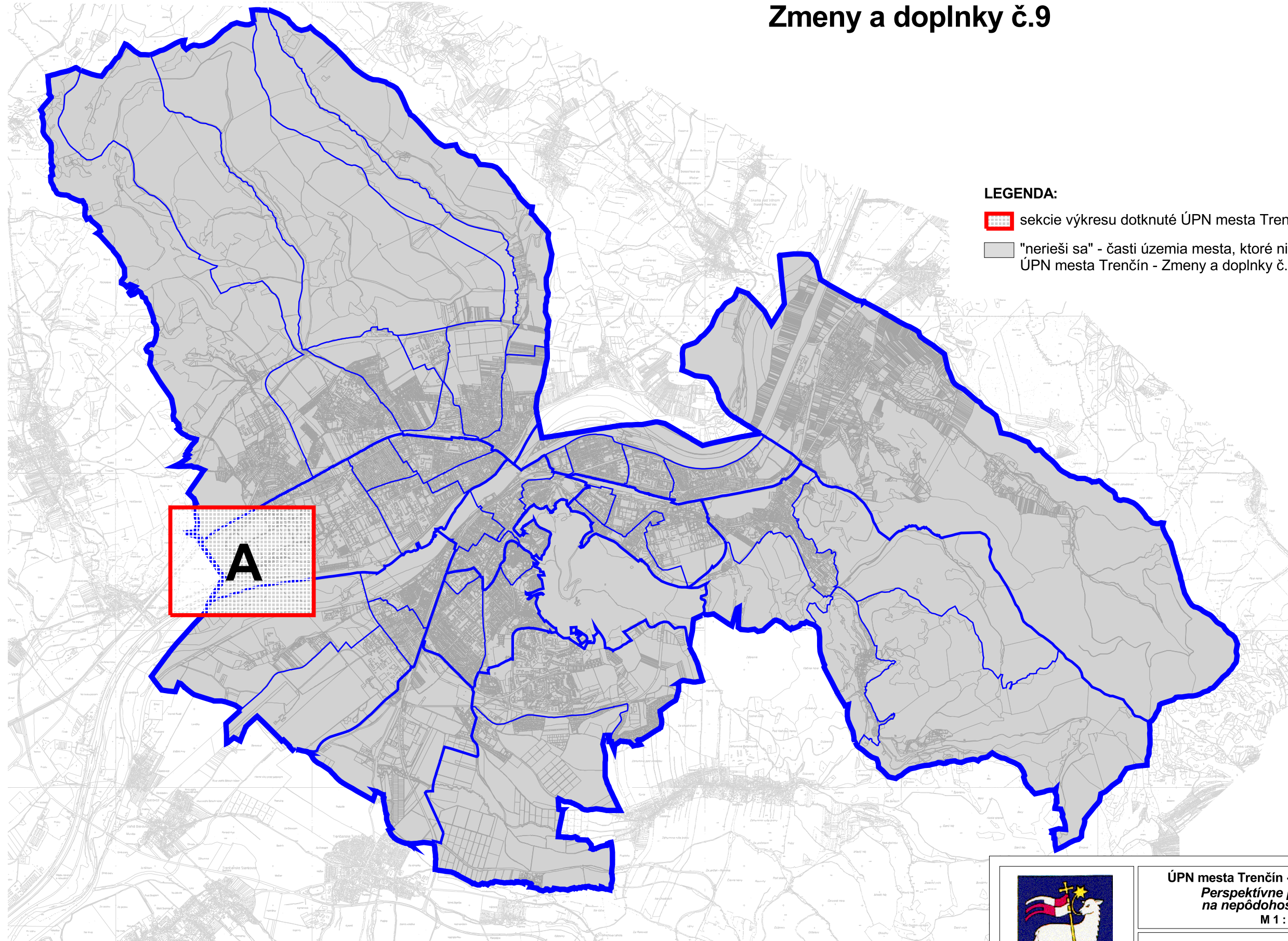





# ÚZEMNÝ PLÁN MESTA TREŇČÍN

## Zmeny a doplnky č.9



### LEGENDA:

-  sekcie výkresu dotknuté ÚPN mesta Trenčín - Zmeny a doplnky č. 9
-  "nerieši sa" - časti územia mesta, ktoré nie sú ÚPN mesta Trenčín - Zmeny a doplnky č. 9 dotknuté



ÚPN mesta Trenčín - Zmeny a doplnky č.9  
Perspektívne použitie PP a LP  
na nepôdohospodárske účely  
M 1 : 5 000

8

Hlavný riešiteľ: Ing. arch. Petra Adamczaková  
Zodpovedný riešiteľ: Ing. arch. Marek Adamczak

Obstarávateľ: Mesto Trenčín

september  
2024

# ÚZEMNÝ PLÁN MESTA TREŇČÍN

## Zmeny a doplnky č.9



### LEGENDA:

#### Hranice

- hranica riešeného územia
- hranica katastrálneho územia
- hranica mestskej časti
- hranica zastavaného územia
- hranica parcely

#### Návrh odňatia PP a LP

- lokalita navrhovaného záberu
- Z01/1** číslo lokality
- lokalita s navrhovanou zmenou funkčného využitia
- F01/1** číslo lokality

#### Odsúhlasené zábery

- územie, pre ktoré bol udelený súhlas s budúcim možným použitím poľnohospodárskej a lesnej pôdy na stavebné zámery a iné zámery pri spracovaní ÚPN mesta Trenčín, 2012
- 1** číslo záberu funkčnej plochy
- K1** číslo záberu komunikácie

#### Odsúhlasené zábery do roku 2009

- hranica odsúhlaseného záberu, 1999
- I-10** číslo záberu funkčnej plochy, 1999
- hranica odsúhlaseného záberu, 2004
- A** číslo záberu funkčnej plochy, 2004
- hranica odsúhlaseného záberu, 2005
- 1** číslo záberu funkčnej plochy, 2005
- hranica odsúhlaseného záberu, 2007
- 608/4** číslo záberu funkčnej plochy, 2007

0207003/3 kód bonitovanej pôdno-ekologickej jednotky/skupina BPEJ

- hranica bonitovanej pôdno-ekologickej jednotky
- chránená poľnohospodárska pôda

- melioračné zariadenia - odvodnenia
- melioračné zariadenia - závlahy
- melioračné zariadenia - závlahy - návrh

#### Poľnohospodárska pôda

- orná pôda
- chmeľnica
- vinica
- záhrada
- ovocný sad
- trvalý trávny porast

#### Nepoľnohospodárska pôda

- lesná pôda
- vodná plocha
- zastavaná plocha
- ostatná plocha



ÚPN mesta Trenčín - Zmeny a doplnky č.9  
Perspektívne použitie PP a LP  
na nepoľnohospodárske účely  
M 1 : 5 000

8

Hlavný riešiteľ: Ing. arch. Petra Adamczaková  
Zodpovedný riešiteľ: Ing. arch. Marek Adamczak

Obstarávateľ: Mesto Trenčín

september  
2024

# ÚZEMNÝ PLÁN MESTA TREŇČÍN

v znení zmien a doplnkov č. 1 - 8



## LEGENDA:

### Hranice

- hranica riešeného územia
- hranica katastrálneho územia
- hranica mestskej časti
- hranica zastavaného územia
- hranica parcely

### Návrh odňatia PP a LP

- lokalita navrhovaného záberu
- Z01/1** číslo lokality
- lokalita s navrhovanou zmenou funkčného využitia
- F01/1** číslo lokality

### Odsúhlasené zábery

- územie, pre ktoré bol udelený súhlas s budúcim možným použitím poľnohospodárskej a lesnej pôdy na stavebné zámery a iné zámery pri spracovaní ÚPN mesta Trenčín, 2012
- 1** číslo záberu funkčnej plochy
- K1** číslo záberu komunikácie

### Odsúhlasené zábery do roku 2009

- hranica odsúhlaseného záberu, 1999
- I-10** číslo záberu funkčnej plochy, 1999
- hranica odsúhlaseného záberu, 2004
- A** číslo záberu funkčnej plochy, 2004
- hranica odsúhlaseného záberu, 2005
- 1** číslo záberu funkčnej plochy, 2005
- hranica odsúhlaseného záberu, 2007
- 608/4** číslo záberu funkčnej plochy, 2007

0207003/3 kód bonitovanej pôdno-ekologickej jednotky/skupina BPEJ

- hranica bonitovanej pôdno-ekologickej jednotky
- chránená poľnohospodárska pôda

- melioračné zariadenia - odvodnenia
- melioračné zariadenia - závlahy
- melioračné zariadenia - závlahy - návrh

### Poľnohospodárska pôda

- orná pôda
- chmeľnica
- vinica
- záhrada
- ovocný sad
- trvalý trávny porast

### Nepoľnohospodárska pôda

- lesná pôda
- vodná plocha
- zastavaná plocha
- ostatná plocha



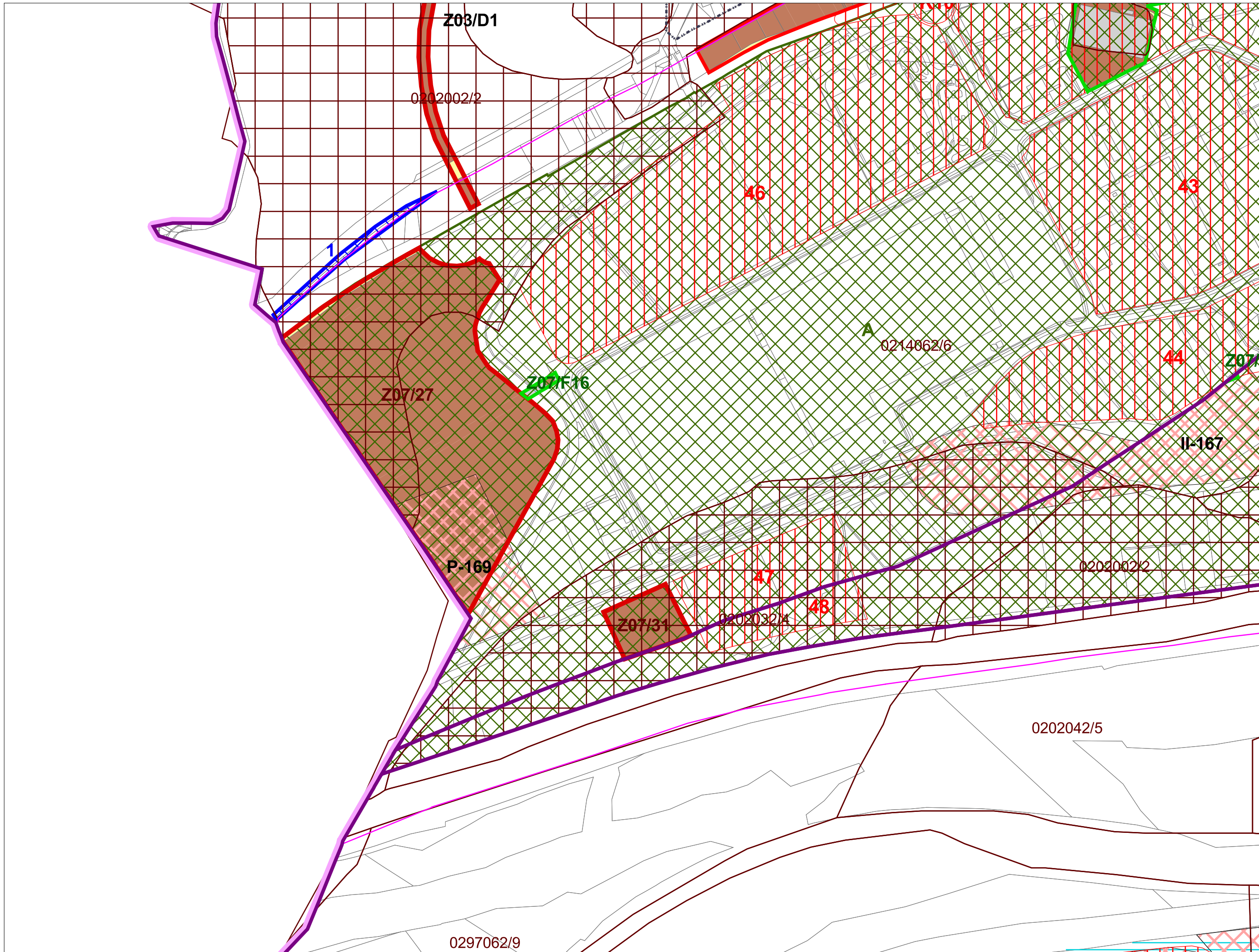
ÚPN mesta Trenčín - Zmeny a doplnky č.9  
Perspektívne použitie PP a LP  
na nepoľnohospodárske účely  
M 1 : 5 000

8

Hlavný riešiteľ : Ing. arch. Dušan Kostovský  
Zodpovedný riešiteľ : Ing. Mária Mozdíková  
Obstarávateľ : Mesto Trenčín  
Spracovateľ : AUREX, spol. s r.o., Bratislava, december 2023







M 1:5 000  
sekcia: A

8. Perspektívne použitie PP a LP  
na nepôdohospodárske účely

Územný plán mesta Trenčín  
v znení ZaD č.1-8