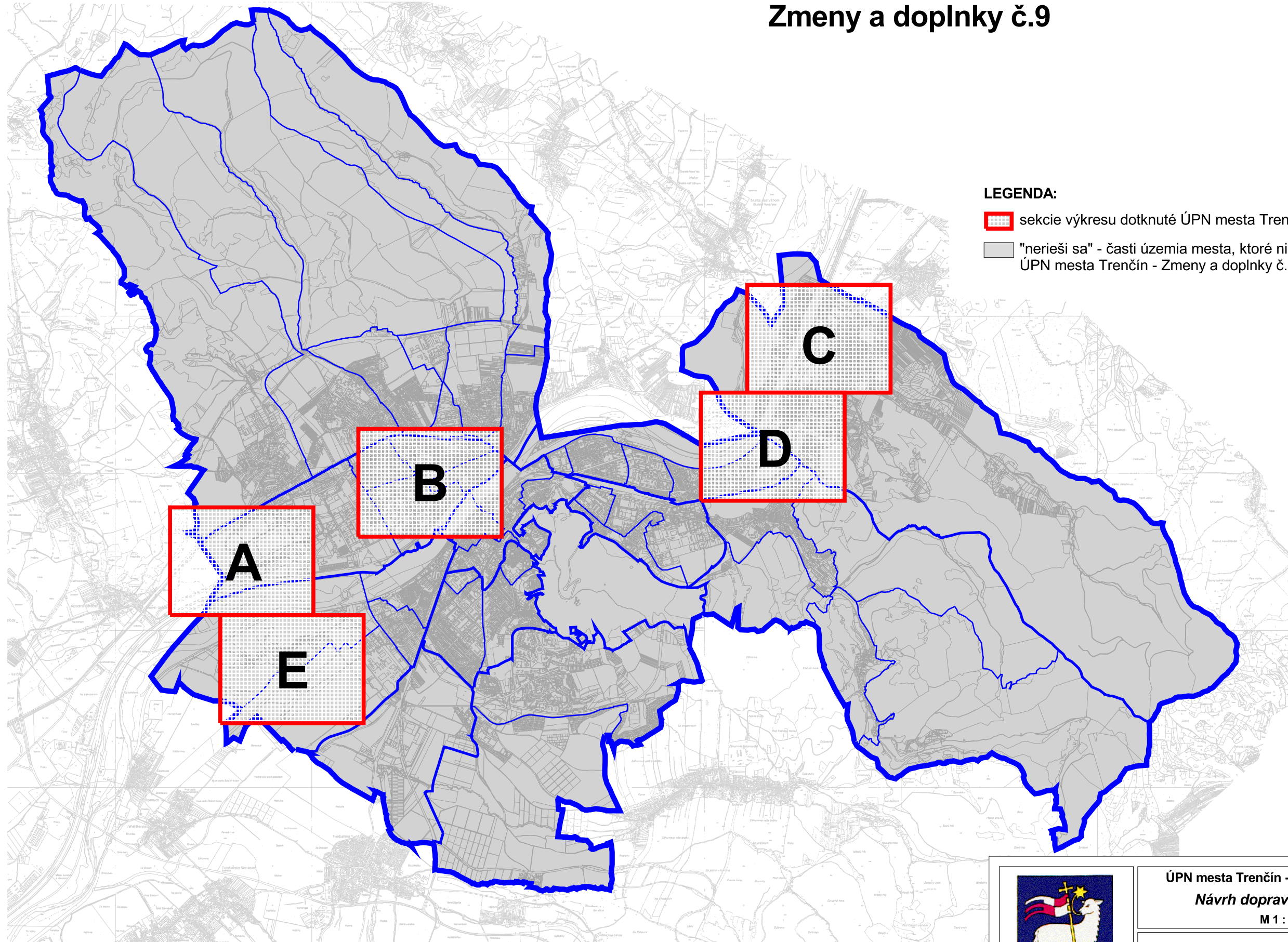




ÚZEMNÝ PLÁN MESTA TREŇČÍN

Zmeny a doplnky č.9



LEGENDA:

-  sekcie výkresu dotknuté ÚPN mesta Trenčín - Zmeny a doplnky č. 9
-  "nerieši sa" - časti územia mesta, ktoré nie sú ÚPN mesta Trenčín - Zmeny a doplnky č. 9 dotknuté



ÚPN mesta Trenčín - Zmeny a doplnky č.9

Návrh dopravného vybavenia

M 1 : 5 000

3

Hlavný riešiteľ: Ing. arch. Petra Adamczaková
Zodpovedný riešiteľ: Ing. arch. Marek Adamczak

Obstarávateľ: Mesto Trenčín

september
2024

ÚZEMNÝ PLÁN MESTA TRENČÍN

v znení zmien a doplnkov č. 1 - 8



LEGENDA:

Hranica

- riešeného územia
- mestskej časti
- urbanistického obvodu
- návrh úpravy admin. hranice mesta Trenčín
- parcely
- mapového listu ZMVM 1:5 000

Závazná časť

- zastavaného územia - stav
- zastavaného územia - návrh

Dopravné plochy

- | Závazná časť stav | Smerná časť návrh | výhľad | popis |
|-------------------|-------------------|----------|---|
| [Symbol] | [Symbol] | [Symbol] | zariadenia MHD/SAD |
| [Symbol] | [Symbol] | [Symbol] | plochy a zariadenia cestnej dopravy - ostatné |
| [Symbol] | [Symbol] | [Symbol] | plochy, zariadenia a trate železničnej dopravy |
| [Symbol] | [Symbol] | [Symbol] | plochy a zariadenia leteckej dopravy |
| [Symbol] | [Symbol] | [Symbol] | plochy a zariadenia špeciálnej dopravy |
| [Symbol] | [Symbol] | [Symbol] | pešia zóna |
| [Symbol] | [Symbol] | [Symbol] | polyfunkčná zóna: občianske a dopravné vybavenie |
| [Symbol] | [Symbol] | [Symbol] | osobný prístav |
| [Symbol] | [Symbol] | [Symbol] | prístav |
| [Symbol] | [Symbol] | [Symbol] | ostatné pešie plochy |
| [Symbol] | [Symbol] | [Symbol] | špeciálny regulatív dopravných stavieb |
| [Symbol] | [Symbol] | [Symbol] | existujúca komunikácia podmienčne určená na transformáciu v zmysle špeciálneho regulatívu U76 |

Závazná časť stav

- | Závazná časť stav | Smerná časť návrh | popis |
|-------------------|-------------------|--|
| [Symbol] | [Symbol] | plochy a zariadenia cestnej dopravy - hromadné garáže a parkoviská |
| [Symbol] | [Symbol] | HG 100 počet parkovacích a odstavňích miest v hromadných garážach |
| [Symbol] | [Symbol] | možné dopravné napojenie územia |
| [Symbol] | [Symbol] | dopravné napojenie odporúčané na zrušenie |
| [Symbol] | [Symbol] | existujúce dopravné napojenie |

Ostatné funkčné plochy

- | Závazná časť stav | Smerná časť návrh | popis |
|-------------------|-------------------|-------------------------------|
| [Symbol] | [Symbol] | bývanie a občianske vybavenie |
| [Symbol] | [Symbol] | výroba a technické vybavenie |
| [Symbol] | [Symbol] | zeleň |
| [Symbol] | [Symbol] | vodná plocha, polder |
| [Symbol] | [Symbol] | úprava vodného toku |

Dopravné stavby

- | Závazná časť stav | Smerná časť návrh | Smerná časť výhľad | popis |
|-------------------|-------------------|--------------------|---|
| [Symbol] | [Symbol] | [Symbol] | cestný nadjazd, most |
| [Symbol] | [Symbol] | [Symbol] | cestný podjazd, tunel |
| [Symbol] | [Symbol] | [Symbol] | cestný podjazd - zrušenie |
| [Symbol] | [Symbol] | [Symbol] | úrovňový prejazd cez železnicu - zrušenie |
| [Symbol] | [Symbol] | [Symbol] | železničný nadjazd, most |
| [Symbol] | [Symbol] | [Symbol] | lávka pre peších |

Komunikácie

- | Závazná časť stav | Smerná časť návrh | Smerná časť výhľad | popis |
|-------------------|-------------------|--------------------|--|
| [Symbol] | [Symbol] | [Symbol] | diaľnica |
| [Symbol] | [Symbol] | [Symbol] | diaľničný prívádzač |
| [Symbol] | [Symbol] | [Symbol] | rýchlostná cesta |
| [Symbol] | [Symbol] | [Symbol] | cesta I. triedy |
| [Symbol] | [Symbol] | [Symbol] | cesta II. triedy |
| [Symbol] | [Symbol] | [Symbol] | cesta III. triedy |
| [Symbol] | [Symbol] | [Symbol] | mestská komunikácia triedy B1 |
| [Symbol] | [Symbol] | [Symbol] | mestská komunikácia triedy B1 - tunel |
| [Symbol] | [Symbol] | [Symbol] | mestská komunikácia triedy B2 |
| [Symbol] | [Symbol] | [Symbol] | mestská komunikácia triedy B3 |
| [Symbol] | [Symbol] | [Symbol] | mestská komunikácia triedy C1 |
| [Symbol] | [Symbol] | [Symbol] | mestská komunikácia triedy C1 - tunel |
| [Symbol] | [Symbol] | [Symbol] | ostatné dôležité mestské komunikácie |
| [Symbol] | [Symbol] | [Symbol] | ostatné dôležité mestské komunikácie - tunel / podjazd |
| [Symbol] | [Symbol] | [Symbol] | komunikácie rôzne |

Závazná časť stav

- | Závazná časť stav | Smerná časť návrh | Smerná časť výhľad | popis |
|-------------------|-------------------|--------------------|--------------------------------------|
| [Symbol] | [Symbol] | [Symbol] | OP diaľnice a diaľničného prívádzača |
| [Symbol] | [Symbol] | [Symbol] | OP rýchlostnej komunikácie |
| [Symbol] | [Symbol] | [Symbol] | OP cesty I. triedy |
| [Symbol] | [Symbol] | [Symbol] | OP cesty II. triedy |
| [Symbol] | [Symbol] | [Symbol] | OP cesty III. triedy |

Smerná časť stav

- | Smerná časť stav | Smerná časť návrh | Smerná časť výhľad | popis |
|------------------|-------------------|--------------------|--|
| [Symbol] | [Symbol] | [Symbol] | OP diaľnice a diaľ. prívádzača - mimo riešeného územia |
| [Symbol] | [Symbol] | [Symbol] | OP rýchlostnej komunikácie - mimo riešeného územia |
| [Symbol] | [Symbol] | [Symbol] | OP cesty I. triedy - mimo riešeného územia |
| [Symbol] | [Symbol] | [Symbol] | OP cesty II. triedy - mimo riešeného územia |
| [Symbol] | [Symbol] | [Symbol] | OP cesty III. triedy - mimo riešeného územia |

Železnica

- | Závazná časť stav | Smerná časť návrh | Smerná časť výhľad | popis |
|-------------------|-------------------|--------------------|--|
| [Symbol] | [Symbol] | [Symbol] | železničná trať elektrifikovaná, dvojkolajná |
| [Symbol] | [Symbol] | [Symbol] | železničná trať elektrifikovaná, dvojkolajná - tunel |
| [Symbol] | [Symbol] | [Symbol] | železničná trať elektrifikovaná, jednokolajná |
| [Symbol] | [Symbol] | [Symbol] | trať mestskej koľajovej dopravy - 1. etapa |
| [Symbol] | [Symbol] | [Symbol] | železničná vlečka |
| [Symbol] | [Symbol] | [Symbol] | ochranné pásmo železnice |
| [Symbol] | [Symbol] | [Symbol] | ochranné pásmo vysokorychlostnej železničnej trate |
| [Symbol] | [Symbol] | [Symbol] | stanica lanovky |
| [Symbol] | [Symbol] | [Symbol] | lanovka |

- vodná cesta Váh

- poloha pre kotvenie 1 hausbótu s verejne prístupnou vybavenosťou

Zastávky MHD

- | Závazná časť stav | Smerná časť návrh | Smerná časť výhľad | popis |
|-------------------|-------------------|--------------------|---------------------------------|
| [Symbol] | [Symbol] | [Symbol] | zastávka MHD |
| [Symbol] | [Symbol] | [Symbol] | zastávka MHD - zrušenie |
| [Symbol] | [Symbol] | [Symbol] | konečná zastávka MHD s obrátkom |
| [Symbol] | [Symbol] | [Symbol] | dostupnosť zastávok MHD |

Trasy MHD

- | Závazná časť stav | Smerná časť návrh | popis |
|-------------------|-------------------|--|
| [Symbol] | [Symbol] | trasa MHD |
| [Symbol] | [Symbol] | trasa MHD - návrh na zachovanie občianskej linky |
| [Symbol] | [Symbol] | trasa MHD - zmena občianskej linky na pravidelnú |
| [Symbol] | [Symbol] | trasa MHD - predĺženie alebo nová občasná linka |
| [Symbol] | [Symbol] | trasa MHD - smerová úprava |
| [Symbol] | [Symbol] | trasa MHD - zrušenie |

Funkčné plochy obcí v záujmovom území

- | Závazná časť stav | Smerná časť návrh | Smerná časť výhľad | popis |
|-------------------|-------------------|--------------------|-----------------------------------|
| [Symbol] | [Symbol] | [Symbol] | bývanie a občianske vybavenie |
| [Symbol] | [Symbol] | [Symbol] | výroba a technická infraštruktúra |
| [Symbol] | [Symbol] | [Symbol] | zeleň |
| [Symbol] | [Symbol] | [Symbol] | vodná plocha, polder |

Cyklistické a pešie trasy

- | Závazná časť stav | Smerná časť návrh | Smerná časť výhľad | popis |
|-------------------|-------------------|--------------------|--|
| [Symbol] | [Symbol] | [Symbol] | pešia trasa |
| [Symbol] | [Symbol] | [Symbol] | Vážska cyklomagistrála - základ cykloopr. infraštruktúry v regióne |
| [Symbol] | [Symbol] | [Symbol] | sieť cyklistických dopravných prepojení |
| [Symbol] | [Symbol] | [Symbol] | sieť cyklistických prímestských prepojení |
| [Symbol] | [Symbol] | [Symbol] | sieť cyklistických rekreačných prepojení |
| [Symbol] | [Symbol] | [Symbol] | sieť cyklistických doplnkových trás |
| [Symbol] | [Symbol] | [Symbol] | mimoúrovňový prechod pre peších |
| [Symbol] | [Symbol] | [Symbol] | mimoúrovňový prechod pre peších a cyklistov |
| [Symbol] | [Symbol] | [Symbol] | mimoúrovňový prechod - zrušenie |


- heliport
- ochranné pásmo heliportu

Ochranné pásma letiska

- os vzletových a približovacích priestorov
- vzletová a pristávacia dráha
- pás vzletovej a pristávacej dráhy
- Prevádzkové plochy letiska
- smer priblíženia k vzletovej a pristávacej dráhe
- ochranné pásmo vodorovnej roviny
- OP prechodových plôch
- OP kuželovej plochy
- OP vzletových a približovacích priestorov
- OP proti nebezpečným a klamlivým svetlám
- OP proti laserovému žiareniu
- OP leteckých pozemných zariadení
- OP ornitologicke vnútorné
- OP ornitologicke vonkajšie
- OP s obmedzením stavieb vzdušných vedení VN a VVN
- prírodné prekážky
- prírodné prekážky vzlet 04
- prírodné prekážky vzlet 22

Ochranné pásma trávinatej plochy

- os vzletových a približovacích priestorov trávinatej plochy
- vzletová a pristávacia dráha trávinatej plochy
- pás vzletovej a pristávacej dráhy trávinatej plochy
- OP vzletových a približovacích priestorov trávinatej plochy
- smer priblíženia k vzletovej a pristávacej dráhe trávinatej plochy
- OP prechodových plôch trávinatej plochy



ÚPN mesta Trenčín - Zmeny a doplnky č.9

Návrh dopravného vybavenia

M 1 : 5 000

3

Hlavný riešiteľ: Ing. arch. Dušan Kostovský
Zodpovední riešitelia: Dr. Ing. Milan Skýva,
Ing. Fedor Zverko, DIC, spol. s r.o.
Obstarávateľ: Mesto Trenčín

Spracovateľ: AUREX, spol. s r.o., Bratislava, december 2023



