

Popis doterajšieho priebehu hranice

Mapované územie: časť obce Trenčín a Zamarovce
Okres: Trenčín
Obec: Trenčín a Zamarovce
Katastrálne územie: Orechové a Zamarovce

Mapovým podkladom k popisu priebehu doterajšej obecnej hranice medzi obcami Trenčín a Zamarovce, resp. hranice medzi katastrálnymi územiaми Orechové a Zamarovce bola vektorová katastrálna mapa číselná vychádzajúca zo ZMVM z r. 1991 spravovaná Okresným úradom Trenčín - Odbor katastrálny.





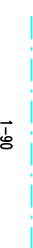
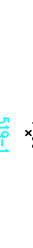
Predmetný úsek zmeny obecnej hranice začína na ceste II. triedy č. 507 bodom č. 1-90 a pokračuje smerom do ulice Hrabovská cesta hranicou medzi parc. č. 743/29 v k.ú. Orechové na LV 1679 a parc. č. 967/7 v k.ú. Zamarovce na LV č. 1 na lomový bod č. 2-169, ktorý je medzi parc. č. 743/30 v k.ú. Orechové bez LV a parc. č. 967/7 v k.ú. Zamarovce na LV č. 1. Následne ide na lomový bod č. 6-121, ktorý je medzi parc. č. 743/2 v k.ú. Orechové na LV č. 1 a parc. č. 967/1 v k.ú. Zamarovce na LV č. 1.

Medzi lomovými bodmi č. 1-90 a 2-169 prebieha hranica po bodoch č. 519-1, 519-2, 258-29 a 258-31, a to medzi parc. č. 967/7 v k.ú. Zamarovce a parcelami v k.ú. Orechové parc. č. 743/29, 743/32, 743/33, 743/26 a 743/30.

Medzi lomovými bodmi č. 2-169 a 6-121 prebieha hranica po bodoch č. 17-191, 514-1 a 514-2, a to medzi parc. č. 967/7, 967/8 a 967/1 v k.ú. Zamarovce a hranicami parcel v k.ú. Orechové parc. č. 743/30 a 743/2.

Táto hranica v teréne nie je vyznačená a jej lomové body sa nedajú zidentifikovať so žiadnym polohopisným prvkom zameraným v danej lokalite. Prebieha po asfaltovej ceste v mieste odbočenia z cesty II. triedy smerom na Hrabovskú cestu a potom prechádza do nespevnenej komunikácie.

V Trenčíne dňa 25.11.2024
Vyhotoval : Ing. Matej Forgáč

- LEGENDA**
-  KN stav
 -  hranica ZUOB
 -  obecná hranica
 -  tarchoy
 -  lomový bod obecnej hranice
 -  bod na rovnjej časti obecnej hranice



NALEŽITOSTAMI A PŘESNOSTIŮ ZODPOVEDÁ PŘEDPISOM

Výkonní Ing. Matej Forgáč Geodetická kancelária		Vypracoval: Ing. Matej Forgáč – geodetická kancelária	
Ponárske 273/21, 91101 Trenčín IČO: 46024620 mobil: 0903 285 723		Grafická príloha podľa zákona č. 162/1995 Z.z., § 58, ods. 5 písmeno a)	
zák.č.:	46024620-006-24	formát:	3xA4
datum:	25.11.2024	mierka:	1:500

