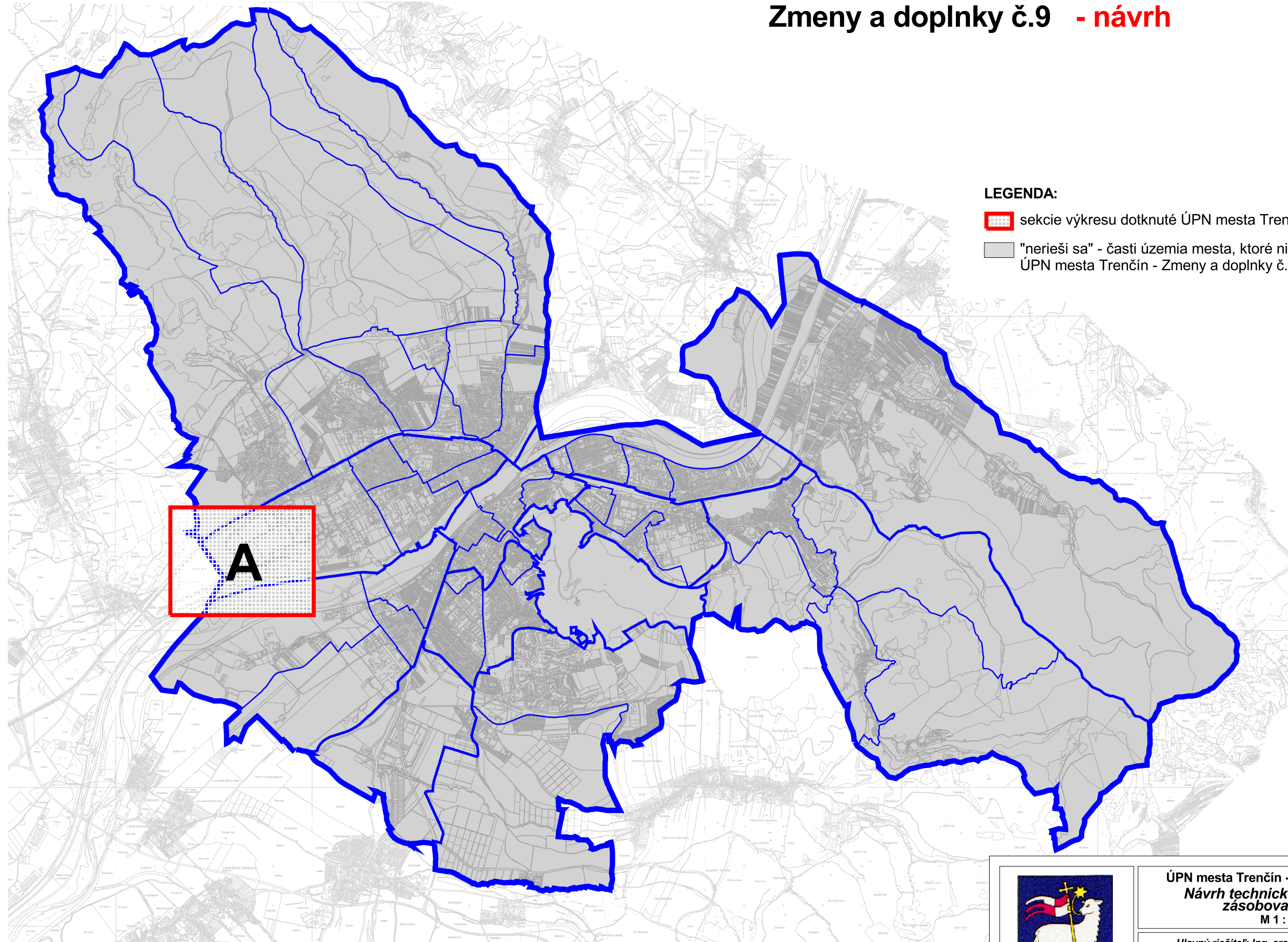





ÚZEMNÝ PLÁN MESTA TRENČÍN

Zmeny a doplnky č.9 - návrh



LEGENDA:

-  sekcie výkresu dotknuté ÚPN mesta Trenčín - Zmeny a doplnky č. 9
-  "nerieši sa" - časti územia mesta, ktoré nie sú ÚPN mesta Trenčín - Zmeny a doplnky č. 9 dotknuté



ÚPN mesta Trenčín - Zmeny a doplnky č.9
Návrh technického vybavenia -
zásobovanie vodou
M 1 : 5 000

4a

Hlavný riešiteľ: Ing. arch. Petra Adamczaková
Zodpovedný riešiteľ: Ing. Vasil' Ded'o
v spolupráci s Ing. arch. M. Adamczakom

Obstarávateľ: Mesto Trenčín

apríl 2024

ÚZEMNÝ PLÁN MESTA TRENČÍN

Zmeny a doplnky č.9



LEGENDA:

Hranica

- riešeného územia
- mestskej časti
- urbanistického obvodu
- návrh úpravy admin. hranice mesta Trenčín
- zastavaného územia - stav
- zastavaného územia - návrh
- parcely
- mapového listu ZMVM 1:5 000

Funkčné plochy

- | stav | návrh | |
|------|-------|-------------------------------|
| | | bývanie a občianske vybavenie |
| | | výroba a technické vybavenie |
| | | zeleň |
| | | pešia zóna |
| | | vodná plocha, polder |
| | | úprava vodného toku |

Funkčné plochy obcí v záujmovom území

- | stav | návrh | výhľad | |
|------|-------|--------|-----------------------------------|
| | | | bývanie a občianske vybavenie |
| | | | výroba a technická infraštruktúra |
| | | | zeleň |
| | | | vodná plocha, polder |

LEGENDA ZMIEN A DOPLNKOV:

- hranica zastavaného územia - návrh, na vypustenie z ÚPN

Ochrana vodohospodárskych záujmov

- chránená vodohospodárska oblasť
- ochranné pásmo prírodných liečivých zdrojov v Trenčianskych Tepliciach 2° a 3°

Pásмо hygienickej ochrany

- vodného zdroja 1°
- vodného zdroja 2° - vnútorné
- vodného zdroja 2° - vonkajšie

Potreba vody v mestských častiach pre rok 2030 (návrh)

MČ 11 Kubrá			
	Q_p [l/s]	Q_m [l/s]	Q_h [l/s]
Návrh	4,7	6,2	11,9

Zariadenia pre zásobovanie vodou

- zdroj vody
- čerpacia stanica
- armatúrna šachta
- armatúrna šachta - návrh
- armatúrna šachta - výhľad
- vodojem
- vodojem - návrh
- vodojem - výhľad
- vodná elektrárň
- automatická tlaková stanica
- automatická tlaková stanica - návrh
- prerušovacia komora
- prírodné potrubie, hlavný rozvod
- prírodné potrubie, hlavný rozvod - návrh
- prírodné potrubie, hlavný rozvod - výhľad
- zásobné a rozvodné potrubie, tlakové pásmo 1,0
- zásobné a rozvodné potrubie, tlakové pásmo 1,0 - návrh
- zásobné a rozvodné potrubie, tlakové pásmo 1,0 - výhľad
- zásobné a rozvodné potrubie, tlakové pásmo 1,5
- zásobné a rozvodné potrubie, tlakové pásmo 1,5 - návrh
- zásobné a rozvodné potrubie, tlakové pásmo 2,0
- zásobné a rozvodné potrubie, tlakové pásmo 2,5
- trasa kolektoru - návrh

Funkčné plochy vo výkrese sa menia podľa ich zobrazenia vo výkrese č.7

	ÚPN mesta Trenčín - Zmeny a doplnky č.9 Návrh technického vybavenia - zásobovanie vodou M 1 : 5 000	4a
	<p style="text-align: center;"><i>Hlavný riešiteľ: Ing. arch. Petra Adamczaková</i> <i>Zodpovedný riešiteľ: Ing. Vasil' Ded'o</i> <i>v spolupráci s Ing. arch. M. Adamczakom</i></p> <hr/> <p style="text-align: center;">Obstarávateľ: Mesto Trenčín</p>	

apríl 2024

ÚZEMNÝ PLÁN MESTA TREŇČÍN

v znení zmien a doplnkov č. 1 - 8



LEGENDA:

Hranica

- riešeného územia
- mestskej časti
- urbanistického obvodu
- návrh úpravy admin. hranice mesta Trenčín
- zastavaného územia - stav
- zastavaného územia - návrh
- parcely
- mapového listu ZMVM 1:5 000

Funkčné plochy

- | stav | návrh | |
|------|-------|-------------------------------|
| | | bývanie a občianske vybavenie |
| | | výroba a technické vybavenie |
| | | zeleň |
| | | pešia zóna |
| | | vodná plocha, polder |
| | | úprava vodného toku |

Funkčné plochy obcí v záujmovom území

- | stav | návrh | výhľad | |
|------|-------|--------|-----------------------------------|
| | | | bývanie a občianske vybavenie |
| | | | výroba a technická infraštruktúra |
| | | | zeleň |
| | | | vodná plocha, polder |

Ochrana vodohospodárskych záujmov

- chránená vodohospodárska oblasť
- ochranné pásmo prírodných liečivých zdrojov v Trenčianskych Tepličiach 2° a 3°

Pásмо hygienickej ochrany

- vodného zdroja 1°
- vodného zdroja 2° - vnútorné
- vodného zdroja 2° - vonkajšie

Potreba vody v mestských častiach pre rok 2030 (návrh)

MČ 11 Kubrá			
	Q _p [l/s]	Q _m [l/s]	Q _h [l/s]
Návrh	4,7	6,2	11,9

Zariadenia pre zásobovanie vodou

- zdroj vody
- čerpacia stanica
- armatúrna šachta
- armatúrna šachta - návrh
- armatúrna šachta - výhľad
- vodojem
- vodojem - návrh
- vodojem - výhľad
- vodná elektrárň
- automatická tlaková stanica
- automatická tlaková stanica - návrh
- prerušovacia komora
- prírodné potrubie, hlavný rozvod
- prírodné potrubie, hlavný rozvod - návrh
- prírodné potrubie, hlavný rozvod - výhľad
- zásobné a rozvodné potrubie, tlakové pásmo 1,0
- zásobné a rozvodné potrubie, tlakové pásmo 1,0 - návrh
- zásobné a rozvodné potrubie, tlakové pásmo 1,0 - výhľad
- zásobné a rozvodné potrubie, tlakové pásmo 1,5
- zásobné a rozvodné potrubie, tlakové pásmo 1,5 - návrh
- zásobné a rozvodné potrubie, tlakové pásmo 2,0
- zásobné a rozvodné potrubie, tlakové pásmo 2,5
- trasa kolektoru - návrh



ÚPN mesta Trenčín - Zmeny a doplnky č.9
Návrh technického vybavenia -
zásobovanie vodou
M 1 : 5 000

4a

Hlavný riešiteľ: Ing. arch. Dušan Kostovský
Zodpovedný riešiteľ: Ing. Ivan Bosý
Obstarávateľ: Mesto Trenčín
Spracovateľ: AUREX, spol. s r.o., Bratislava, december 2023





