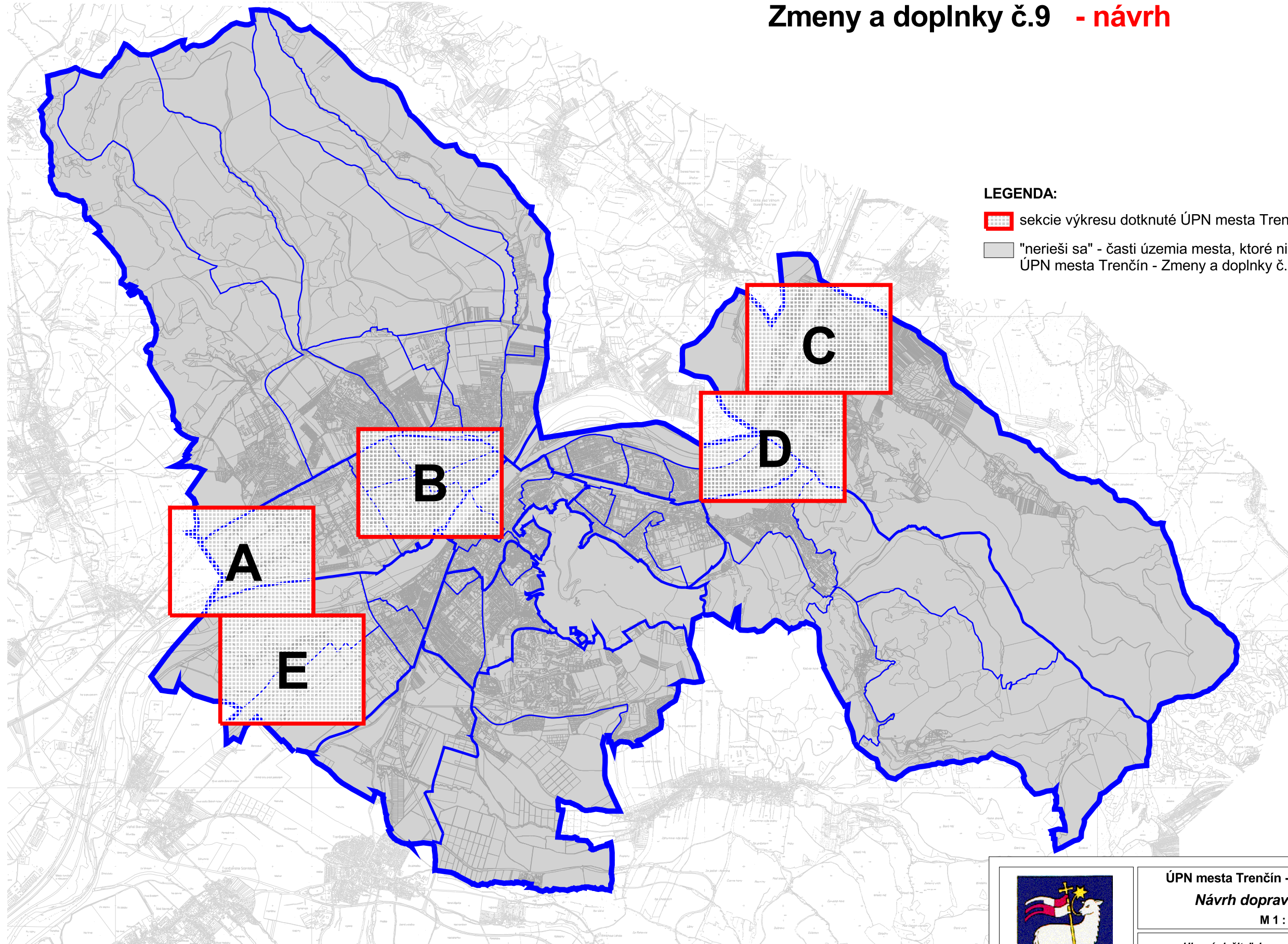




# ÚZEMNÝ PLÁN MESTA TREŇČÍN

## Zmeny a doplnky č.9 - návrh



### LEGENDA:

-  sekcie výkresu dotknuté ÚPN mesta Trenčín - Zmeny a doplnky č. 9
-  "nerieši sa" - časti územia mesta, ktoré nie sú ÚPN mesta Trenčín - Zmeny a doplnky č. 9 dotknuté



ÚPN mesta Trenčín - Zmeny a doplnky č.9

**Návrh dopravného vybavenia**

M 1 : 5 000

**3**

Hlavný riešiteľ: Ing. arch. Petra Adamczaková  
Zodpovedný riešiteľ: Ing. arch. Marek Adamczak

Obstarávateľ: Mesto Trenčín

apríl 2024

# ÚZEMNÝ PLÁN MESTA TRENČÍN

## Zmeny a doplnky č.9



### LEGENDA:

#### Hranica

- riešeného územia
- mestskej časti
- urbanistického obvodu
- návrh úpravy admin. hranice mesta Trenčín
- parcely
- mapového listu ZMVM 1:5 000

#### Závazná časť

- zastavaného územia - stav
- zastavaného územia - návrh

#### Dopravné plochy

- | Závazná časť stav | Smerná časť návrh | výhľad   | popis   |
|-------------------|-------------------|----------|---|
| [Symbol]          | [Symbol]          | [Symbol] | zariadenia MHD/SAD  |
| [Symbol]          | [Symbol]          | [Symbol] | plochy a zariadenia cestnej dopravy - ostatné   |
| [Symbol]          | [Symbol]          | [Symbol] | plochy, zariadenia a trate železničnej dopravy  |
| [Symbol]          | [Symbol]          | [Symbol] | plochy a zariadenia leteckej dopravy  |
| [Symbol]          | [Symbol]          | [Symbol] | plochy a zariadenia špeciálnej dopravy  |
| [Symbol]          | [Symbol]          | [Symbol] | pešia zóna  |
| [Symbol]          | [Symbol]          | [Symbol] | polyfunkčná zóna: občianske a dopravné vybavenie  |
| [Symbol]          | [Symbol]          | [Symbol] | osobný prístav  |
| [Symbol]          | [Symbol]          | [Symbol] | prístav   |
| [Symbol]          | [Symbol]          | [Symbol] | ostatné pešie plochy  |
| [Symbol]          | [Symbol]          | [Symbol] | špeciálny regulatív dopravných stavieb  |
| [Symbol]          | [Symbol]          | [Symbol] | existujúca komunikácia podmienčne určená na transformáciu v zmysle špeciálneho regulatívu U76 |

#### Závazná časť stav

- | Závazná časť stav | Smerná časť návrh | popis  |
|-------------------|-------------------|--|
| [Symbol]          | [Symbol]          | plochy a zariadenia cestnej dopravy - hromadné garáže a parkoviská         |
| [Symbol]          | [Symbol]          | <b>HG 100</b> počet parkovacích a odstavňových miest v hromadných garážach |
| [Symbol]          | [Symbol]          | možné dopravné napojenie územia  |
| [Symbol]          | [Symbol]          | dopravné napojenie odporúčané na zrušenie                                  |
| [Symbol]          | [Symbol]          | existujúce dopravné napojenie  |

#### Ostatné funkčné plochy

- | Závazná časť stav | Smerná časť návrh | popis                         |
|-------------------|-------------------|-------------------------------|
| [Symbol]          | [Symbol]          | bývanie a občianske vybavenie |
| [Symbol]          | [Symbol]          | výroba a technické vybavenie  |
| [Symbol]          | [Symbol]          | zeleň                         |
| [Symbol]          | [Symbol]          | vodná plocha, polder          |
| [Symbol]          | [Symbol]          | úprava vodného toku           |

#### Dopravné stavby

- | Závazná časť stav | Smerná časť návrh | Smerná časť výhľad | popis                                     |
|-------------------|-------------------|--------------------|---|
| [Symbol]          | [Symbol]          | [Symbol]           | cestný nadjazd, most                      |
| [Symbol]          | [Symbol]          | [Symbol]           | cestný podjazd, tunel                     |
| [Symbol]          | [Symbol]          | [Symbol]           | cestný podjazd - zrušenie                 |
| [Symbol]          | [Symbol]          | [Symbol]           | úrovňový prejazd cez železnicu - zrušenie |
| [Symbol]          | [Symbol]          | [Symbol]           | železničný nadjazd, most                  |
| [Symbol]          | [Symbol]          | [Symbol]           | lávka pre peších                          |

#### Komunikácie

- | Závazná časť stav | Smerná časť návrh | Smerná časť výhľad | popis  |
|-------------------|-------------------|--------------------|--|
| [Symbol]          | [Symbol]          | [Symbol]           | diaľnica   |
| [Symbol]          | [Symbol]          | [Symbol]           | diaľničný prívádzač                                    |
| [Symbol]          | [Symbol]          | [Symbol]           | rýchlostná cesta                                       |
| [Symbol]          | [Symbol]          | [Symbol]           | cesta I. triedy  |
| [Symbol]          | [Symbol]          | [Symbol]           | cesta II. triedy                                       |
| [Symbol]          | [Symbol]          | [Symbol]           | cesta III. triedy                                      |
| [Symbol]          | [Symbol]          | [Symbol]           | mestská komunikácia triedy B1                          |
| [Symbol]          | [Symbol]          | [Symbol]           | mestská komunikácia triedy B1 - tunel                  |
| [Symbol]          | [Symbol]          | [Symbol]           | mestská komunikácia triedy B2                          |
| [Symbol]          | [Symbol]          | [Symbol]           | mestská komunikácia triedy B3                          |
| [Symbol]          | [Symbol]          | [Symbol]           | mestská komunikácia triedy C1                          |
| [Symbol]          | [Symbol]          | [Symbol]           | mestská komunikácia triedy C1 - tunel                  |
| [Symbol]          | [Symbol]          | [Symbol]           | ostatné dôležité mestské komunikácie                   |
| [Symbol]          | [Symbol]          | [Symbol]           | ostatné dôležité mestské komunikácie - tunel / podjazd |
| [Symbol]          | [Symbol]          | [Symbol]           | komunikácie rôzne                                      |

#### Závazná časť stav

- | Závazná časť stav | Smerná časť návrh | Smerná časť výhľad | popis                                |
|-------------------|-------------------|--------------------|--------------------------------------|
| [Symbol]          | [Symbol]          | [Symbol]           | OP diaľnice a diaľničného prívádzača |
| [Symbol]          | [Symbol]          | [Symbol]           | OP rýchlostnej komunikácie           |
| [Symbol]          | [Symbol]          | [Symbol]           | OP cesty I. triedy                   |
| [Symbol]          | [Symbol]          | [Symbol]           | OP cesty II. triedy                  |
| [Symbol]          | [Symbol]          | [Symbol]           | OP cesty III. triedy                 |

#### Smerná časť stav

- | Smerná časť návrh | Smerná časť výhľad | popis  |
|-------------------|--------------------|--|
| [Symbol]          | [Symbol]           | OP diaľnice a diaľ. prívádzača - mimo riešeného územia |
| [Symbol]          | [Symbol]           | OP rýchlostnej komunikácie - mimo riešeného územia     |
| [Symbol]          | [Symbol]           | OP cesty I. triedy - mimo riešeného územia             |
| [Symbol]          | [Symbol]           | OP cesty II. triedy - mimo riešeného územia            |
| [Symbol]          | [Symbol]           | OP cesty III. triedy - mimo riešeného územia           |

#### Železnica

- | Závazná časť stav | Smerná časť návrh | Smerná časť výhľad | popis  |
|-------------------|-------------------|--------------------|--|
| [Symbol]          | [Symbol]          | [Symbol]           | železničná trať elektrifikovaná, dvojkolajná         |
| [Symbol]          | [Symbol]          | [Symbol]           | železničná trať elektrifikovaná, dvojkolajná - tunel |
| [Symbol]          | [Symbol]          | [Symbol]           | železničná trať elektrifikovaná, jednokolajná        |
| [Symbol]          | [Symbol]          | [Symbol]           | trať mestskej koľajovej dopravy - 1. etapa           |
| [Symbol]          | [Symbol]          | [Symbol]           | železničná vlečka                                    |
| [Symbol]          | [Symbol]          | [Symbol]           | ochranné pásmo železnice                             |
| [Symbol]          | [Symbol]          | [Symbol]           | ochranné pásmo vysokorychlostnej železničnej trate   |
| [Symbol]          | [Symbol]          | [Symbol]           | stanica lanovky                                      |
| [Symbol]          | [Symbol]          | [Symbol]           | lanovka  |

#### vodná cesta Váh

- poloha pre kotvenie 1 hausbótu s verejne prístupnou vybavenosťou

#### Zastávky MHD

- | Závazná časť stav | Smerná časť návrh | Smerná časť výhľad | popis                           |
|-------------------|-------------------|--------------------|---------------------------------|
| [Symbol]          | [Symbol]          | [Symbol]           | zastávka MHD                    |
| [Symbol]          | [Symbol]          | [Symbol]           | zastávka MHD - zrušenie         |
| [Symbol]          | [Symbol]          | [Symbol]           | konečná zastávka MHD s obrátkom |
| [Symbol]          | [Symbol]          | [Symbol]           | dostupnosť zastávok MHD         |

#### Trasy MHD

- | Závazná časť stav | Smerná časť návrh | popis   |
|-------------------|-------------------|---|
| [Symbol]          | [Symbol]          | trasa MHD   |
| [Symbol]          | [Symbol]          | trasa MHD - návrh na zachovanie občianskej linky  |
| [Symbol]          | [Symbol]          | trasa MHD - zmena občianskej linky na pravidelnú  |
| [Symbol]          | [Symbol]          | trasa MHD - predĺženie alebo nová občianska linka |
| [Symbol]          | [Symbol]          | trasa MHD - smerová úprava                        |
| [Symbol]          | [Symbol]          | trasa MHD - zrušenie                              |

#### Funkčné plochy obcí v záujmovom území

- | Závazná časť stav | Smerná časť návrh | Smerná časť výhľad | popis                             |
|-------------------|-------------------|--------------------|-----------------------------------|
| [Symbol]          | [Symbol]          | [Symbol]           | bývanie a občianske vybavenie     |
| [Symbol]          | [Symbol]          | [Symbol]           | výroba a technická infraštruktúra |
| [Symbol]          | [Symbol]          | [Symbol]           | zeleň                             |
| [Symbol]          | [Symbol]          | [Symbol]           | vodná plocha, polder              |

#### Cyklistické a pešie trasy

- | Závazná časť stav | Smerná časť návrh | Smerná časť výhľad | popis  |
|-------------------|-------------------|--------------------|--|
| [Symbol]          | [Symbol]          | [Symbol]           | pešia trasa  |
| [Symbol]          | [Symbol]          | [Symbol]           | Vážska cyklomagistrála - základ cykloopr. infraštruktúry v regióne |
| [Symbol]          | [Symbol]          | [Symbol]           | sieť cyklistických dopravných prepojení                            |
| [Symbol]          | [Symbol]          | [Symbol]           | sieť cyklistických prímestských prepojení                          |
| [Symbol]          | [Symbol]          | [Symbol]           | sieť cyklistických rekreačných prepojení                           |
| [Symbol]          | [Symbol]          | [Symbol]           | sieť cyklistických doplnkových trás                                |
| [Symbol]          | [Symbol]          | [Symbol]           | mimoúrovňový prechod pre peších                                    |
| [Symbol]          | [Symbol]          | [Symbol]           | mimoúrovňový prechod pre peších a cyklistov                        |
| [Symbol]          | [Symbol]          | [Symbol]           | mimoúrovňový prechod - zrušenie                                    |

- heliport
- ochranné pásmo heliportu

#### Ochranné pásma letiska

- os vzletových a približovacích priestorov
- vzletová a pristávacia dráha
- pás vzletovej a pristávacej dráhy
- Prevádzkové plochy letiska
- smer približenia k vzletovej a pristávacej dráhe
- ochranné pásmo vodorovnej roviny
- OP prechodových plôch
- OP kužeľovej plochy
- OP vzletových a približovacích priestorov
- OP proti nebezpečným a klamlivým svetlám
- OP proti laserovému žiareniu
- OP leteckých pozemných zariadení
- OP ornitologicke vnútorné
- OP ornitologicke vonkajšie
- OP s obmedzením stavieb vzdušných vedení VN a VVN
- prírodné prekážky
- prírodné prekážky vzlet 04
- prírodné prekážky vzlet 22

#### Ochranné pásma trávinatej plochy

- os vzletových a približovacích priestorov trávinatej plochy
- vzletová a pristávacia dráha trávinatej plochy
- pás vzletovej a pristávacej dráhy trávinatej plochy
- OP vzletových a približovacích priestorov trávinatej plochy
- smer približenia k vzletovej a pristávacej dráhe trávinatej plochy
- OP prechodových plôch trávinatej plochy

### LEGENDA ZMIEN A DOPLNKOV:

- hranica zastavaného územia - návrh, na vypustenie z ÚPN
- cyklotrasa na vypustenie z ÚPN



ÚPN mesta Trenčín - Zmeny a doplnky č.9

Návrh dopravného vybavenia

M 1 : 5 000

3

Hlavný riešiteľ: Ing. arch. Petra Adamczaková  
Zodpovedný riešiteľ: Ing. arch. Marek Adamczak

Obstarávateľ: Mesto Trenčín

apríl 2024

# ÚZEMNÝ PLÁN MESTA TRENČÍN

v znení zmien a doplnkov č. 1 - 8



## LEGENDA:

### Hranica

- riešeného územia
- mestskej časti
- urbanistického obvodu
- návrh úpravy admin. hranice mesta Trenčín
- parcely
- mapového listu ZMVM 1:5 000

### Závazná časť

- zastavaného územia - stav
- zastavaného územia - návrh

### Dopravné plochy

- | Závazná časť stav | Smerná časť návrh | výhľad   | popis   |
|-------------------|-------------------|----------|---|
| [Symbol]          | [Symbol]          | [Symbol] | zariadenia MHD/SAD  |
| [Symbol]          | [Symbol]          | [Symbol] | plochy a zariadenia cestnej dopravy - ostatné   |
| [Symbol]          | [Symbol]          | [Symbol] | plochy, zariadenia a trate železničnej dopravy  |
| [Symbol]          | [Symbol]          | [Symbol] | plochy a zariadenia leteckej dopravy  |
| [Symbol]          | [Symbol]          | [Symbol] | plochy a zariadenia špeciálnej dopravy  |
| [Symbol]          | [Symbol]          | [Symbol] | pešia zóna  |
| [Symbol]          | [Symbol]          | [Symbol] | polyfunkčná zóna: občianske a dopravné vybavenie  |
| [Symbol]          | [Symbol]          | [Symbol] | osobný prístav  |
| [Symbol]          | [Symbol]          | [Symbol] | prístav   |
| [Symbol]          | [Symbol]          | [Symbol] | ostatné pešie plochy  |
| [Symbol]          | [Symbol]          | [Symbol] | špeciálny regulatív dopravných stavieb  |
| [Symbol]          | [Symbol]          | [Symbol] | existujúca komunikácia podmienčne určená na transformáciu v zmysle špeciálneho regulatívu U76 |

### Závazná časť stav

- | Závazná časť stav | Smerná časť návrh | popis  |
|-------------------|-------------------|--|
| [Symbol]          | [Symbol]          | plochy a zariadenia cestnej dopravy - hromadné garáže a parkoviská       |
| [Symbol]          | [Symbol]          | <b>HG 100</b> počet parkovacích a odstavňích miest v hromadných garážach |
| [Symbol]          | [Symbol]          | možné dopravné napojenie územia  |
| [Symbol]          | [Symbol]          | dopravné napojenie odporúčané na zrušenie                                |
| [Symbol]          | [Symbol]          | existujúce dopravné napojenie  |

### Ostatné funkčné plochy

- | Závazná časť stav | Smerná časť návrh | popis                         |
|-------------------|-------------------|-------------------------------|
| [Symbol]          | [Symbol]          | bývanie a občianske vybavenie |
| [Symbol]          | [Symbol]          | výroba a technické vybavenie  |
| [Symbol]          | [Symbol]          | zeleň                         |
| [Symbol]          | [Symbol]          | vodná plocha, polder          |
| [Symbol]          | [Symbol]          | úprava vodného toku           |

### Dopravné stavby

- | Závazná časť stav | Smerná časť návrh | Smerná časť výhľad | popis                                     |
|-------------------|-------------------|--------------------|---|
| [Symbol]          | [Symbol]          | [Symbol]           | cestný nadjazd, most                      |
| [Symbol]          | [Symbol]          | [Symbol]           | cestný podjazd, tunel                     |
| [Symbol]          | [Symbol]          | [Symbol]           | cestný podjazd - zrušenie                 |
| [Symbol]          | [Symbol]          | [Symbol]           | úrovňový prejazd cez železnicu - zrušenie |
| [Symbol]          | [Symbol]          | [Symbol]           | železničný nadjazd, most                  |
| [Symbol]          | [Symbol]          | [Symbol]           | lávka pre peších                          |

### Komunikácie

- | Závazná časť stav | Smerná časť návrh | Smerná časť výhľad | popis  |
|-------------------|-------------------|--------------------|--|
| [Symbol]          | [Symbol]          | [Symbol]           | diaľnica   |
| [Symbol]          | [Symbol]          | [Symbol]           | diaľničný prívádzač                                    |
| [Symbol]          | [Symbol]          | [Symbol]           | rýchlostná cesta                                       |
| [Symbol]          | [Symbol]          | [Symbol]           | cesta I. triedy  |
| [Symbol]          | [Symbol]          | [Symbol]           | cesta II. triedy                                       |
| [Symbol]          | [Symbol]          | [Symbol]           | cesta III. triedy                                      |
| [Symbol]          | [Symbol]          | [Symbol]           | mestská komunikácia triedy B1                          |
| [Symbol]          | [Symbol]          | [Symbol]           | mestská komunikácia triedy B1 - tunel                  |
| [Symbol]          | [Symbol]          | [Symbol]           | mestská komunikácia triedy B2                          |
| [Symbol]          | [Symbol]          | [Symbol]           | mestská komunikácia triedy B3                          |
| [Symbol]          | [Symbol]          | [Symbol]           | mestská komunikácia triedy C1                          |
| [Symbol]          | [Symbol]          | [Symbol]           | mestská komunikácia triedy C1 - tunel                  |
| [Symbol]          | [Symbol]          | [Symbol]           | ostatné dôležité mestské komunikácie                   |
| [Symbol]          | [Symbol]          | [Symbol]           | ostatné dôležité mestské komunikácie - tunel / podjazd |
| [Symbol]          | [Symbol]          | [Symbol]           | komunikácie rôzne                                      |

### Závazná časť stav

- | Závazná časť stav | Smerná časť návrh | Smerná časť výhľad | popis                                |
|-------------------|-------------------|--------------------|--------------------------------------|
| [Symbol]          | [Symbol]          | [Symbol]           | OP diaľnice a diaľničného prívádzača |
| [Symbol]          | [Symbol]          | [Symbol]           | OP rýchlostnej komunikácie           |
| [Symbol]          | [Symbol]          | [Symbol]           | OP cesty I. triedy                   |
| [Symbol]          | [Symbol]          | [Symbol]           | OP cesty II. triedy                  |
| [Symbol]          | [Symbol]          | [Symbol]           | OP cesty III. triedy                 |

### Smerná časť stav

- | Smerná časť návrh | Smerná časť výhľad | popis  |
|-------------------|--------------------|--|
| [Symbol]          | [Symbol]           | OP diaľnice a diaľ. prívádzača - mimo riešeného územia |
| [Symbol]          | [Symbol]           | OP rýchlostnej komunikácie - mimo riešeného územia     |
| [Symbol]          | [Symbol]           | OP cesty I. triedy - mimo riešeného územia             |
| [Symbol]          | [Symbol]           | OP cesty II. triedy - mimo riešeného územia            |
| [Symbol]          | [Symbol]           | OP cesty III. triedy - mimo riešeného územia           |

### Železnica

- | Závazná časť stav | Smerná časť návrh | Smerná časť výhľad | popis  |
|-------------------|-------------------|--------------------|--|
| [Symbol]          | [Symbol]          | [Symbol]           | železničná trať elektrifikovaná, dvojkolajná         |
| [Symbol]          | [Symbol]          | [Symbol]           | železničná trať elektrifikovaná, dvojkolajná - tunel |
| [Symbol]          | [Symbol]          | [Symbol]           | železničná trať elektrifikovaná, jednokolajná        |
| [Symbol]          | [Symbol]          | [Symbol]           | trať mestskej koľajovej dopravy - 1. etapa           |
| [Symbol]          | [Symbol]          | [Symbol]           | železničná vlečka                                    |
| [Symbol]          | [Symbol]          | [Symbol]           | ochranné pásmo železnice                             |
| [Symbol]          | [Symbol]          | [Symbol]           | ochranné pásmo vysokorychlostnej železničnej trate   |
| [Symbol]          | [Symbol]          | [Symbol]           | stanica lanovky                                      |
| [Symbol]          | [Symbol]          | [Symbol]           | lanovka  |

### vodná cesta Váh

- poloha pre kotvenie 1 hausbótu s verejne prístupnou vybavenosťou

### Zastávky MHD

- | Závazná časť stav | Smerná časť návrh | Smerná časť výhľad | popis                           |
|-------------------|-------------------|--------------------|---------------------------------|
| [Symbol]          | [Symbol]          | [Symbol]           | zastávka MHD                    |
| [Symbol]          | [Symbol]          | [Symbol]           | zastávka MHD - zrušenie         |
| [Symbol]          | [Symbol]          | [Symbol]           | konečná zastávka MHD s obrátkom |
| [Symbol]          | [Symbol]          | [Symbol]           | dostupnosť zastávok MHD         |

### Trasy MHD

- | Závazná časť stav | Smerná časť návrh | popis   |
|-------------------|-------------------|---|
| [Symbol]          | [Symbol]          | trasa MHD                                       |
| [Symbol]          | [Symbol]          | trasa MHD - návrh na zachovanie občasnej linky  |
| [Symbol]          | [Symbol]          | trasa MHD - zmena občasnej linky na pravidelnú  |
| [Symbol]          | [Symbol]          | trasa MHD - predĺženie alebo nová občasná linka |
| [Symbol]          | [Symbol]          | trasa MHD - smerová úprava                      |
| [Symbol]          | [Symbol]          | trasa MHD - zrušenie                            |

### Funkčné plochy obcí v záujmovom území

- | Závazná časť stav | Smerná časť návrh | Smerná časť výhľad | popis                             |
|-------------------|-------------------|--------------------|-----------------------------------|
| [Symbol]          | [Symbol]          | [Symbol]           | bývanie a občianske vybavenie     |
| [Symbol]          | [Symbol]          | [Symbol]           | výroba a technická infraštruktúra |
| [Symbol]          | [Symbol]          | [Symbol]           | zeleň                             |
| [Symbol]          | [Symbol]          | [Symbol]           | vodná plocha, polder              |

### Cyklistické a pešie trasy

- | Závazná časť stav | Smerná časť návrh | Smerná časť výhľad | popis  |
|-------------------|-------------------|--------------------|--|
| [Symbol]          | [Symbol]          | [Symbol]           | pešia trasa  |
| [Symbol]          | [Symbol]          | [Symbol]           | Vážska cyklomagistrála - základ cykloopr. infraštruktúry v regióne |
| [Symbol]          | [Symbol]          | [Symbol]           | sieť cyklistických dopravných prepojení                            |
| [Symbol]          | [Symbol]          | [Symbol]           | sieť cyklistických prímestských prepojení                          |
| [Symbol]          | [Symbol]          | [Symbol]           | sieť cyklistických rekreačných prepojení                           |
| [Symbol]          | [Symbol]          | [Symbol]           | sieť cyklistických doplnkových trás                                |
| [Symbol]          | [Symbol]          | [Symbol]           | mimoúrovňový prechod pre peších                                    |
| [Symbol]          | [Symbol]          | [Symbol]           | mimoúrovňový prechod pre peších a cyklistov                        |
| [Symbol]          | [Symbol]          | [Symbol]           | mimoúrovňový prechod - zrušenie                                    |


- heliport
- ochranné pásmo heliportu

### Ochranné pásma letiska

- os vzletových a približovacích priestorov
- vzletová a pristávacia dráha
- pás vzletovej a pristávacej dráhy
- Prevádzkové plochy letiska
- smer priblíženia k vzletovej a pristávacej dráhe
- ochranné pásmo vodorovnej roviny
- OP prechodových plôch
- OP kuželovej plochy
- OP vzletových a približovacích priestorov
- OP proti nebezpečným a klamlivým svetlám
- OP proti laserovému žiareniu
- OP leteckých pozemných zariadení
- OP ornitologicke vnútorné
- OP ornitologicke vonkajšie
- OP s obmedzením stavieb vzdušných vedení VN a VVN
- prírodné prekážky
- prírodné prekážky vzlet 04
- prírodné prekážky vzlet 22

### Ochranné pásma trávinatej plochy

- os vzletových a približovacích priestorov trávinatej plochy
- vzletová a pristávacia dráha trávinatej plochy
- pás vzletovej a pristávacej dráhy trávinatej plochy
- OP vzletových a približovacích priestorov trávinatej plochy
- smer priblíženia k vzletovej a pristávacej dráhe trávinatej plochy
- OP prechodových plôch trávinatej plochy



ÚPN mesta Trenčín - Zmeny a doplnky č.9

Návrh dopravného vybavenia

M 1 : 5 000

3

Hlavný riešiteľ: Ing. arch. Dušan Kostovský  
Zodpovední riešitelia: Dr. Ing. Milan Skýva,  
Ing. Fedor Zverko, DIC, spol. s r.o.  
Obstarávateľ: Mesto Trenčín

Spracovateľ: AUREX, spol. s r.o., Bratislava, december 2023



