

TRENČÍN - REVITALIZÁCIA PEŠEJ ZÓNY
Hviezdoslavova_Jaselská_Vajanského_Sládkovičova

Pojektová dokumentácia pre územné rozhodnutie

© ATELIER ART 09/2020



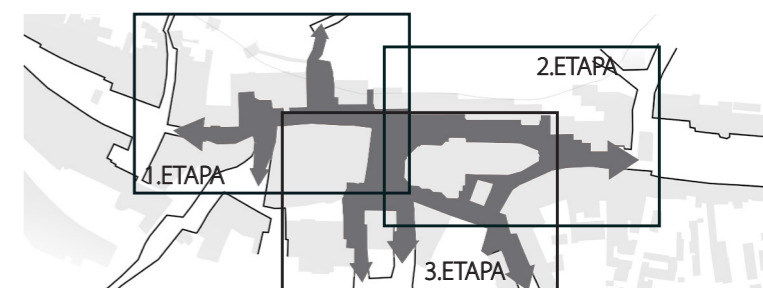


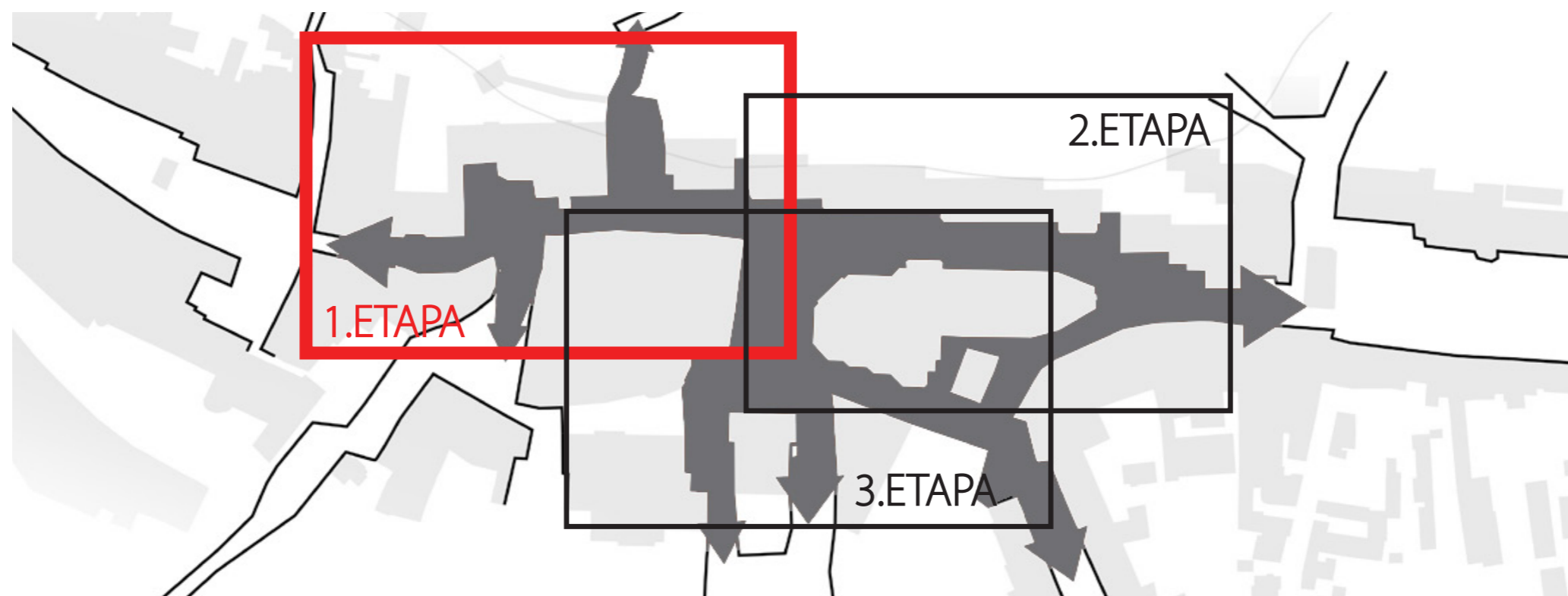
1 Terasa pred Okresným úradom 2 Detský park 3 Park pred Okruhovým domom armády 4 Predpolie Okruhového domu armády 5 Zastávka MHD VO Vegetačný ostrov

Koncepciu návrhu tvorí lineárna časť pešej zóny vymedzená na jednej strane mestskou bránou a na druhej zastávkou MHD na Braneckého ulici. Na túto časť pešej zóny sa napájajú vedľajšie, menšie a väčšie mikropriestory. Mikropriestor vymedzený budovami Okresného a Mestského úradu, ktorý je zvýšený oproti samotnej pešej zóne je prístupný novonavrňovanými schodmi a priamočiarou rampou pre imobilných. Priestor je navrhnutý ako kombinácia spevnených plôch zabezpečujúcich prístup do budov štátnej a komunálnej správy a zelených plôch s lavičkami a vlnokosťami. Exterierové schody lemujú dve strany fasády okresného úradu a spolu s mobilnou zeleňou vytvárajú možnosti nekonvenčného posedenia. Druhým mikropriestorom pešej zóny je priestor Detského ihriska, ktorý ponúka v tieni vzrastlých stromov aktivity pre rodiny s deťmi. Priestor je

vymedzený stavbou Okresného úradu, Gastrocentrom, pešou zónou a Hviezdoslavovou ulicou. V krajnej polohe Detského parku, v dotyku so stavbou OU je navrhnutá pešia komunikácia, ktorá sprístupňuje samotný park ale aj lesné komunikácie prírodného prostredia Brezina, ktoré sa budú realizovať v rámci samostatného projektu. V polohe divadla ODA sa pešia zóna rozširuje západným smerom až ku Vajanského ulici. Návrh toto územie rozdeľuje do dvoch rôzne využívaných funkčných priestorov – relaxačno oddychového priestoru novonavrňovaného parku a kultúrno spoločenského priestoru predpolia divadla ODA. Samotný park je navrhnutý z dvoch častí - priestoru s pravidelným rastrom stromov a prírodnou atmosférou a voľného priestoru parterovej trávy, ktorý bude viacúčelovo využívaný pre komorné koncerty, malé divadelné formy, exteriérových

výstav umenia až po voľné využívanie a odpočinok pre rodiny s deťmi. Predpriestor divadla ODA bude prioritne využívaný pre kultúrno-spoločenské aktivity vrátane exteriérových koncertov s pódium a hľadiskom v predpolí spevnených plôch ODA. V rámci vianočných a letných trhov budú v dotyku s parkom rozmiestnené predajné stánky. Mikropriestor okolo zastávky MHD ktorý je situovaný na samom začiatku pešej zóny je determinovaný prevažne dopravnými vzťahmi tvorenými dopravnou komunikáciou v telese Braneckého ulice, cyklistickými ťahmi do a z pešej zóny a tiež samotnou zastávkou MHD. Úpravou situovania zastávky sa návrh snaží eliminovať konfliktné situácie medzi chodcami, cyklistami a automobilovou dopravou v jej predpriestore. Navrhovaná dispozícia zastávky zároveň poskytuje vyšší štandard čakajúcim na MHD.









1 Terasa pred Okresným úradom


2 Detský park

3 Park pred Okruhovým domom armády

4 Predpolie Okruhového domu armády

5 Zastávka MHD


VO Vegetačný ostrov




Kamenná dlažba
Mozaika



Kamenná dlažba
Monochróm



Pobytové schody
Žulové bloky



Živicový povrch



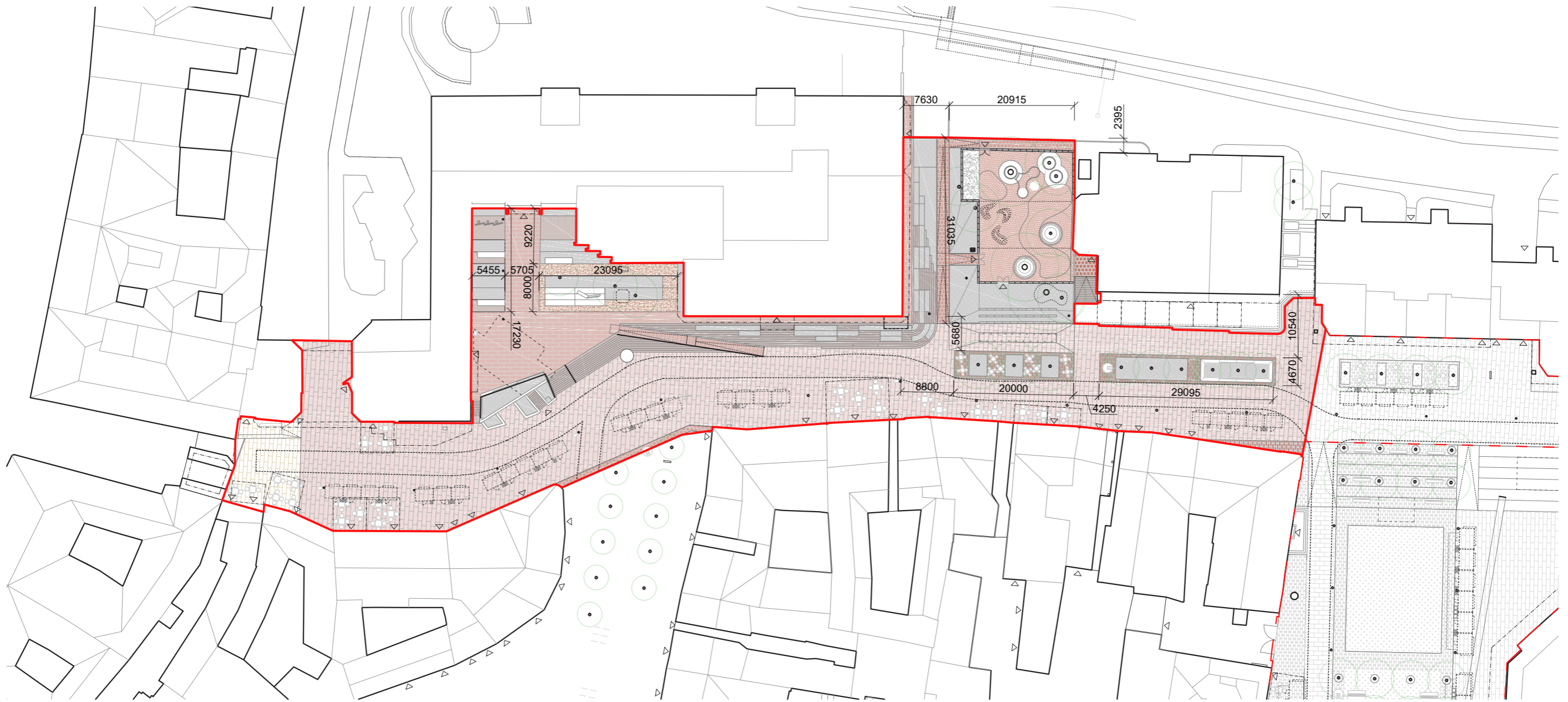
Mačacie hlavy


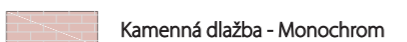
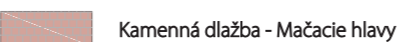
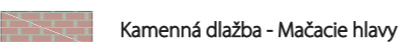

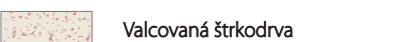

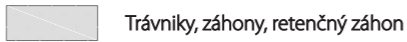






Mačacie hlavy
Prerastané



Štrkodrva valcovaná




- | | | | | | |
|--|--|---|---|--|---|
|  Kamenná dlažba - Mozaika |  Kamenná dlažba - Monochrom |  Kamenná dlažba - Mačacie hlavy |  Kamenná dlažba - Mačacie hlavy prerastané trávou |  Kameň - Žulové platne |  Valcovaná štrkodrva |
|  Živicový povrch |  Trávniky, záhony, retenčný záhon |  Cyklotrasy |  Dopravný korodór - Záchranné zložky, dopravná obsluha |  Vjazdové výsuvné stĺpiky |  Dlažba z Mierového námestia |




Kamenná dlažba
Mozaika



Kamenná dlažba
Monochróm



Pobytové schody
Žulové bloky



Živicový povrch



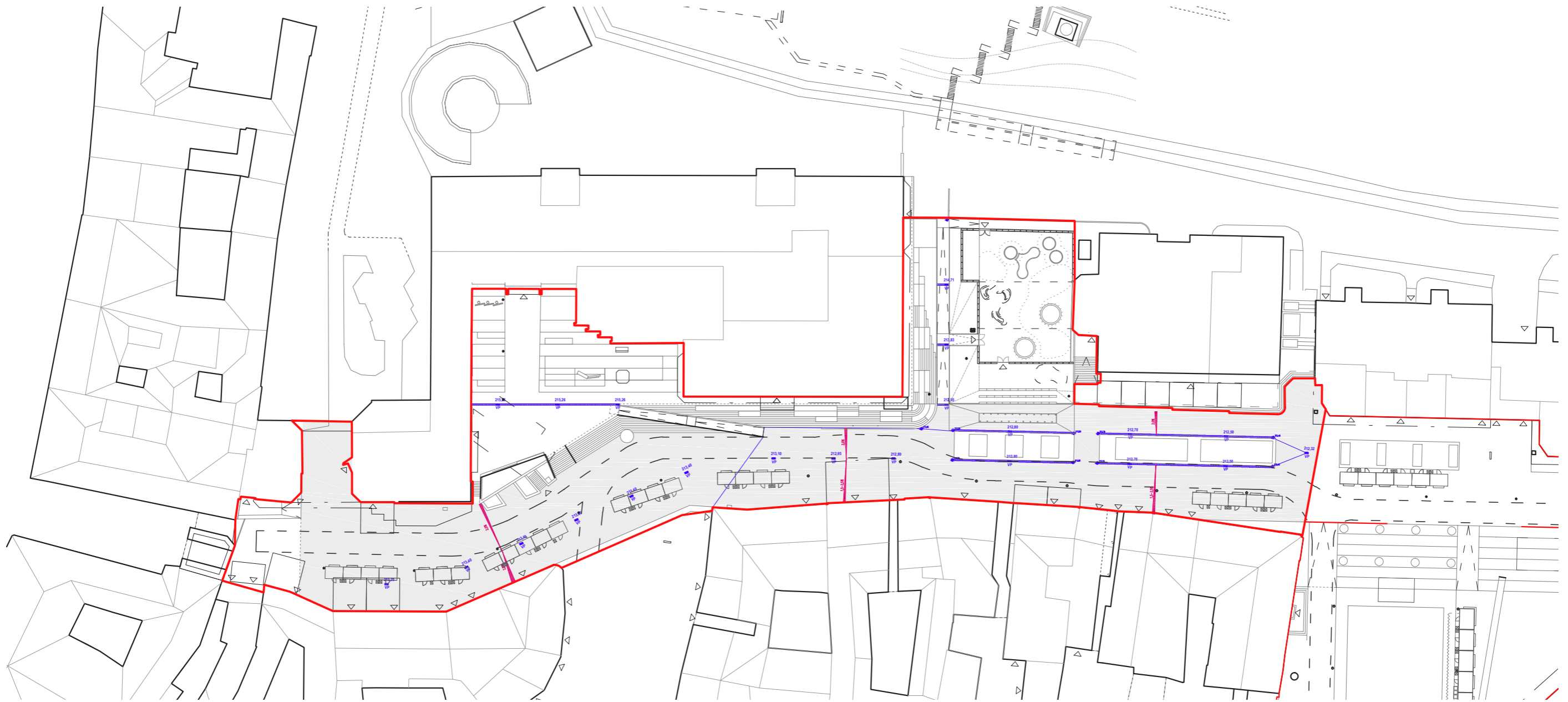
Mačacie hlavy



Mačacie hlavy
Prerastané




Štrkodrva valcovaná




 Dažďová kanálová vpusť

 Dažďový kanálový žľab

 Spádovanie spevnených plôch 2.0%



Uličná bodová kanálová vpusť



Dažďový žľab povrchový



Dažďový žľab



Dažďový štrbinový žľab



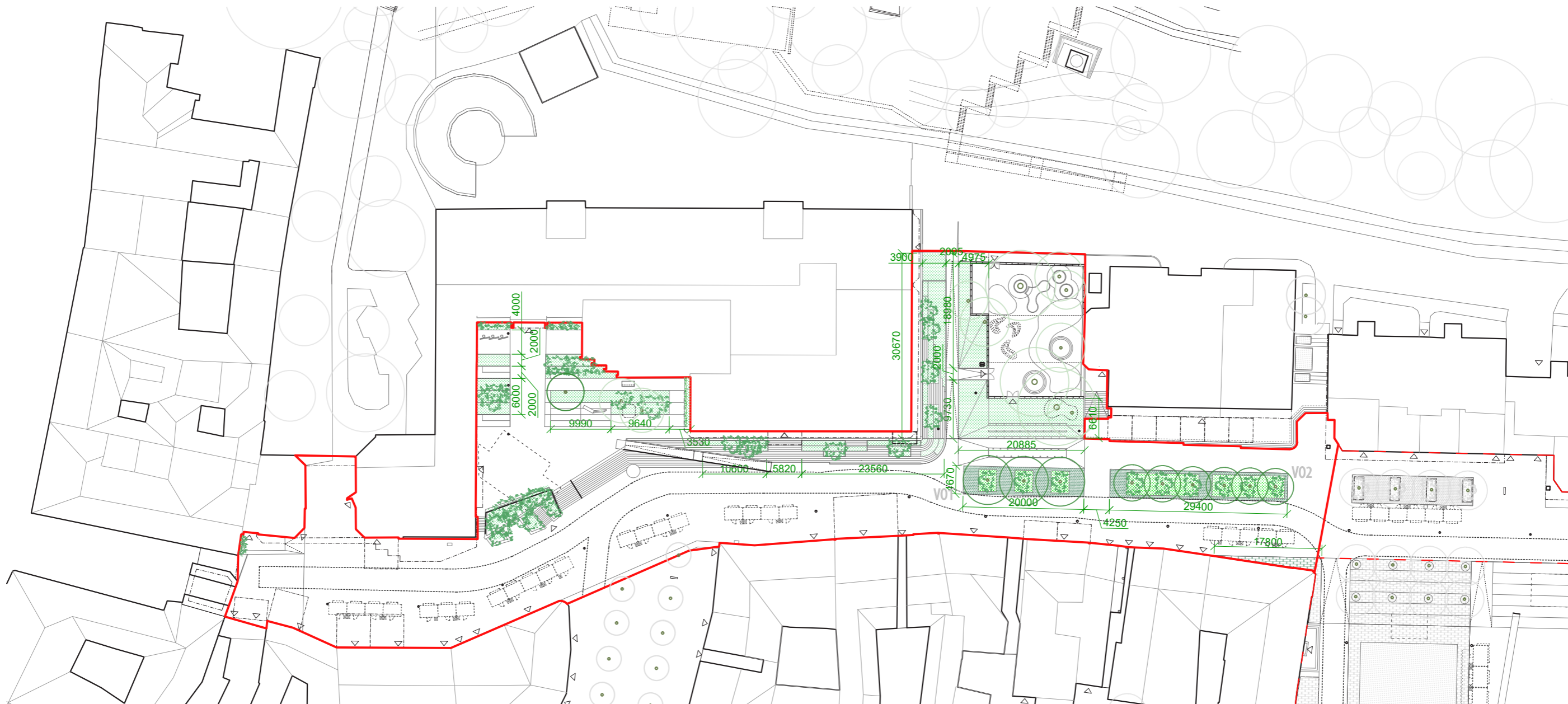
Kanalizačná čachta na dočasné napojenie






Šachta na dočasné pripojenie elektro



Poklop šachty



-  Kamenná dlažba prerastaná trávou
-  Trávniky a záhony
-  Retenčný záhon
-  Kroviny a nízke dreviny
-  Stromy - navrhované v území
-  Stromy - pôvodné v území
-  Stromy - navrhované mimo územia
-  Stromy - pôvodné mimo územia
-  Mobilné kvetináče
-  VO Vegetačný ostrov



Záhon - príklad




Ace campestre Elsrijk



Záhon - príklad



Ambrovník



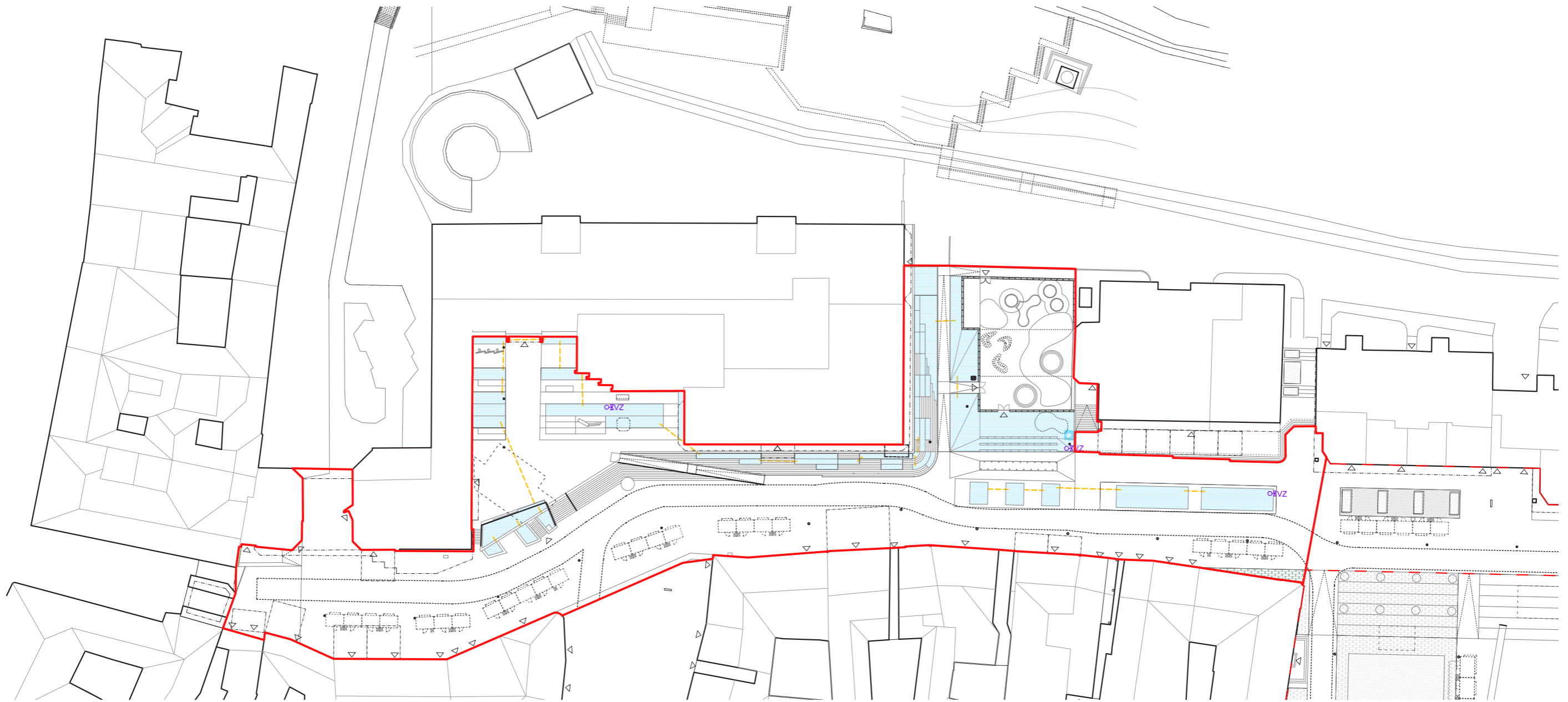
Trvalkový záhon










Cibuľoviny

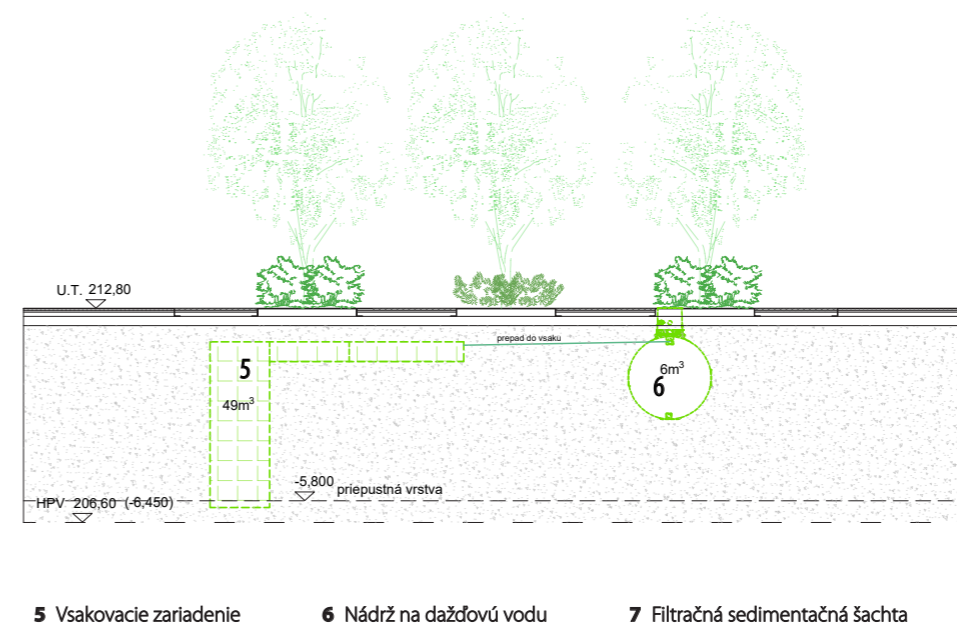
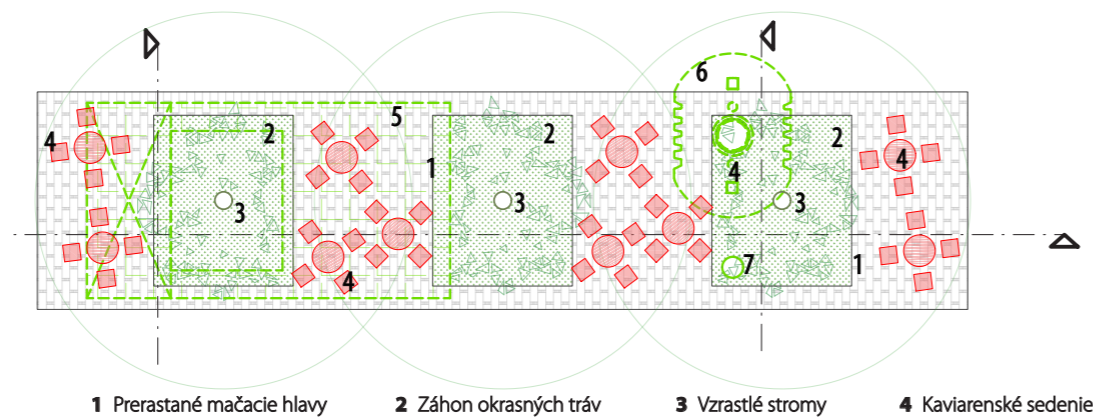


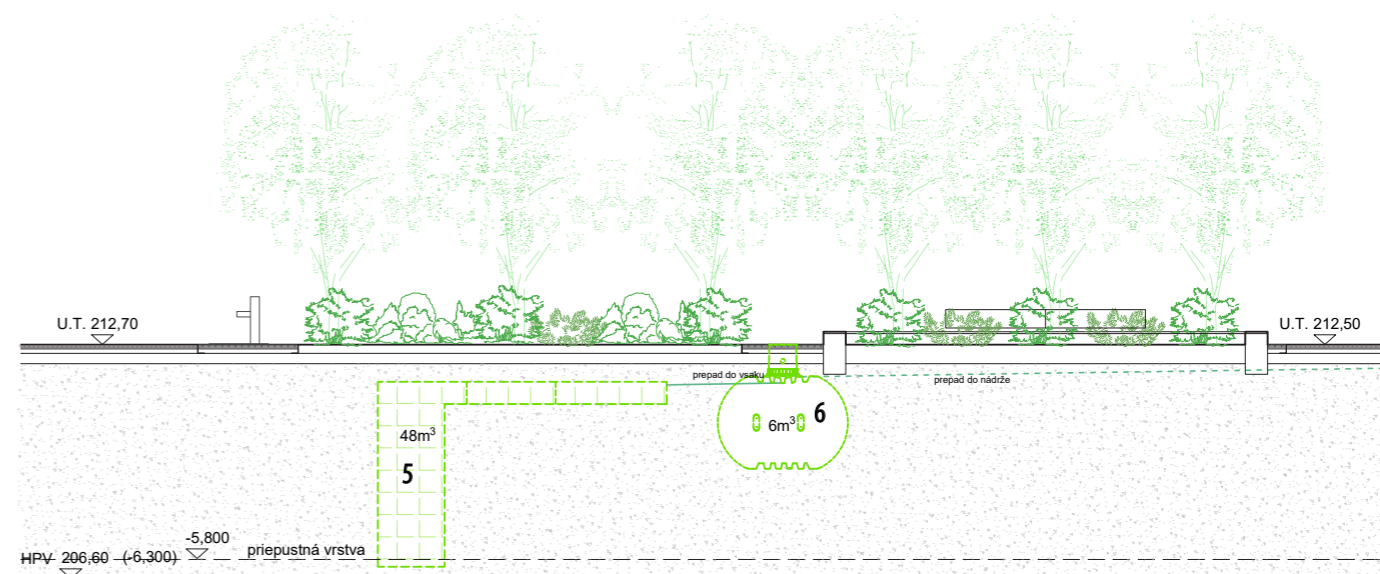
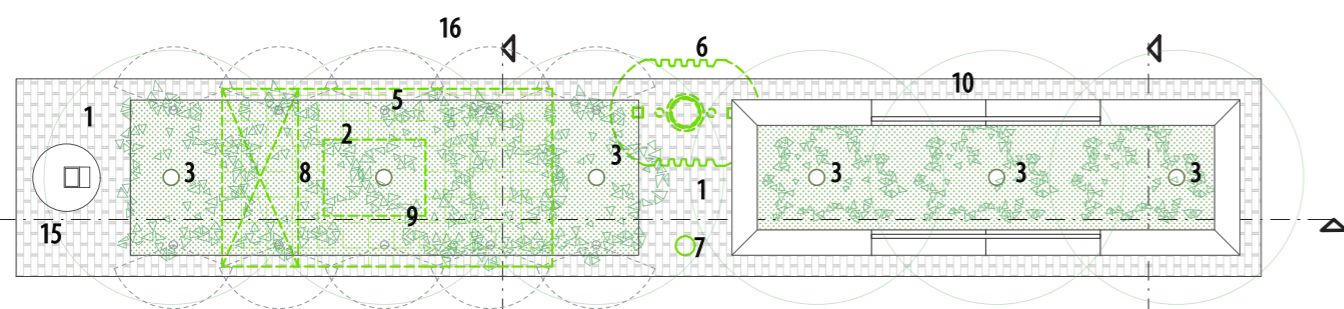
Ozdobnica čínska



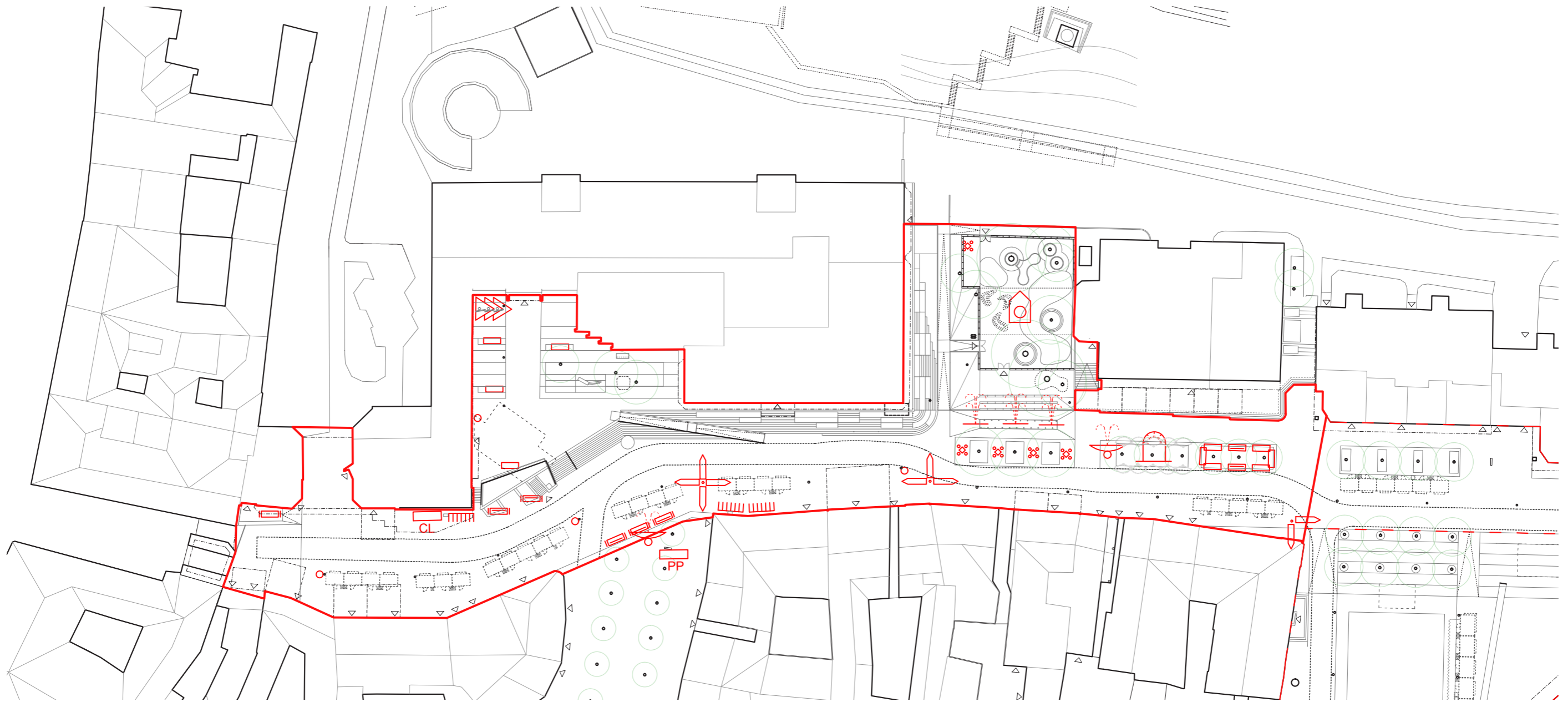
-  Body pripojenia k závlaha
-  Plnenie polievacieho auta
-  Napojenie úžitkovej vody zo studne
-  Rozvod úžitkovej vody na zavlažovanie
-  Chráničky pod spevnené plochy
-  Akumulačná nádrž
-  Zavlažované plochy








- 1 Prerastané mačacie hlavy 2 Záhon okrasných tráv 3 Vzrastlé stromy 4 Kaviarenské sedenie 5 Vsakovacie zariadenie 6 Nádrž na dažďovú vodu 7 Filtračná sedimentačná šachta 8 Záhon s kríkovou výsadbou 9 Existujúce stromy 10 Lavička s operadlom 15 Píca fontánka 16 Vodné clony



- | | | | | | | | |
|-------------------------|-------------------------|------------------------|------------------------------|------------------------|----------------------------|--------------|--------------|
| Lavičky - pevné | Lavičky s operadlom | Lavičky - bez operadla | Plochy pre politickú reklamu | Koše - komunálny odpad | Verejné stoličky - červené | Cyklostojany | Cykloboxy |
| Vlajkosláva | Informačný systém | Citylight | Detské ihrisko | Píacie fontánky | Vodné clony | Vodné trysky | Vodné plochy |
| Kruhové mobilné sedenie | Propagačné panely mesta | | | | | | |



príklad lavičky s operadlom



lavičky bez operadla



píacie fontánka



stojany na bicykle



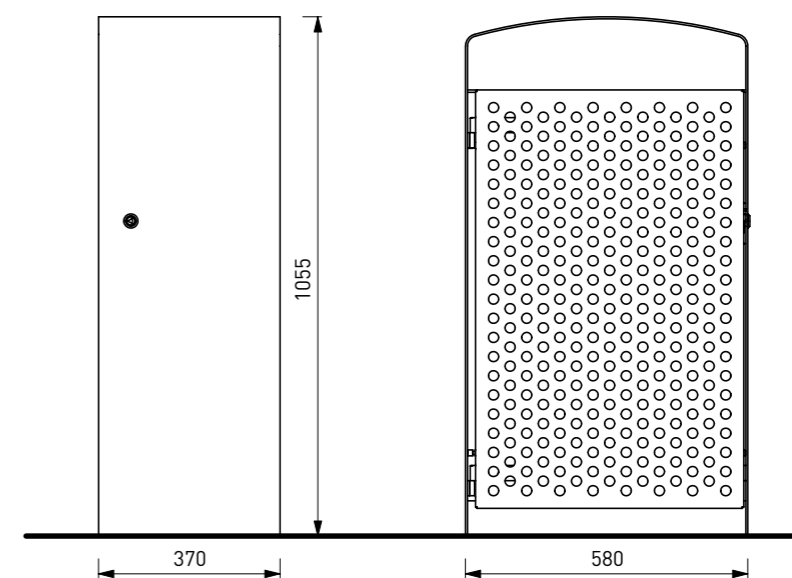
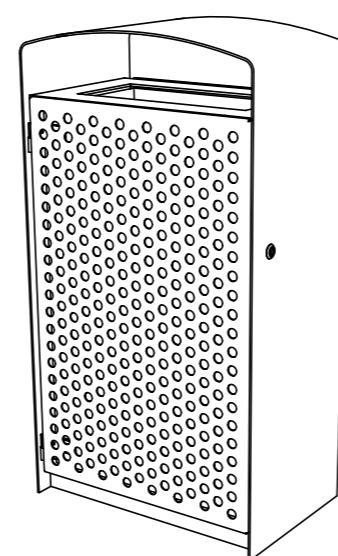
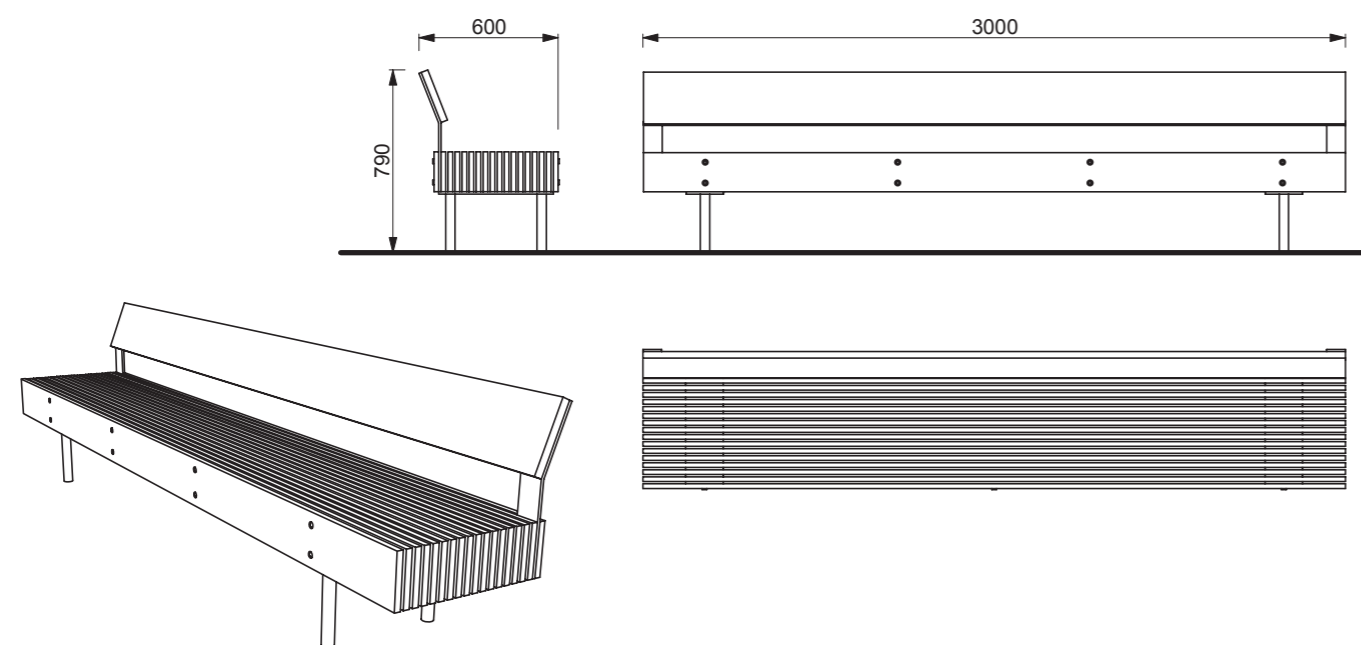
odpadkový kôš

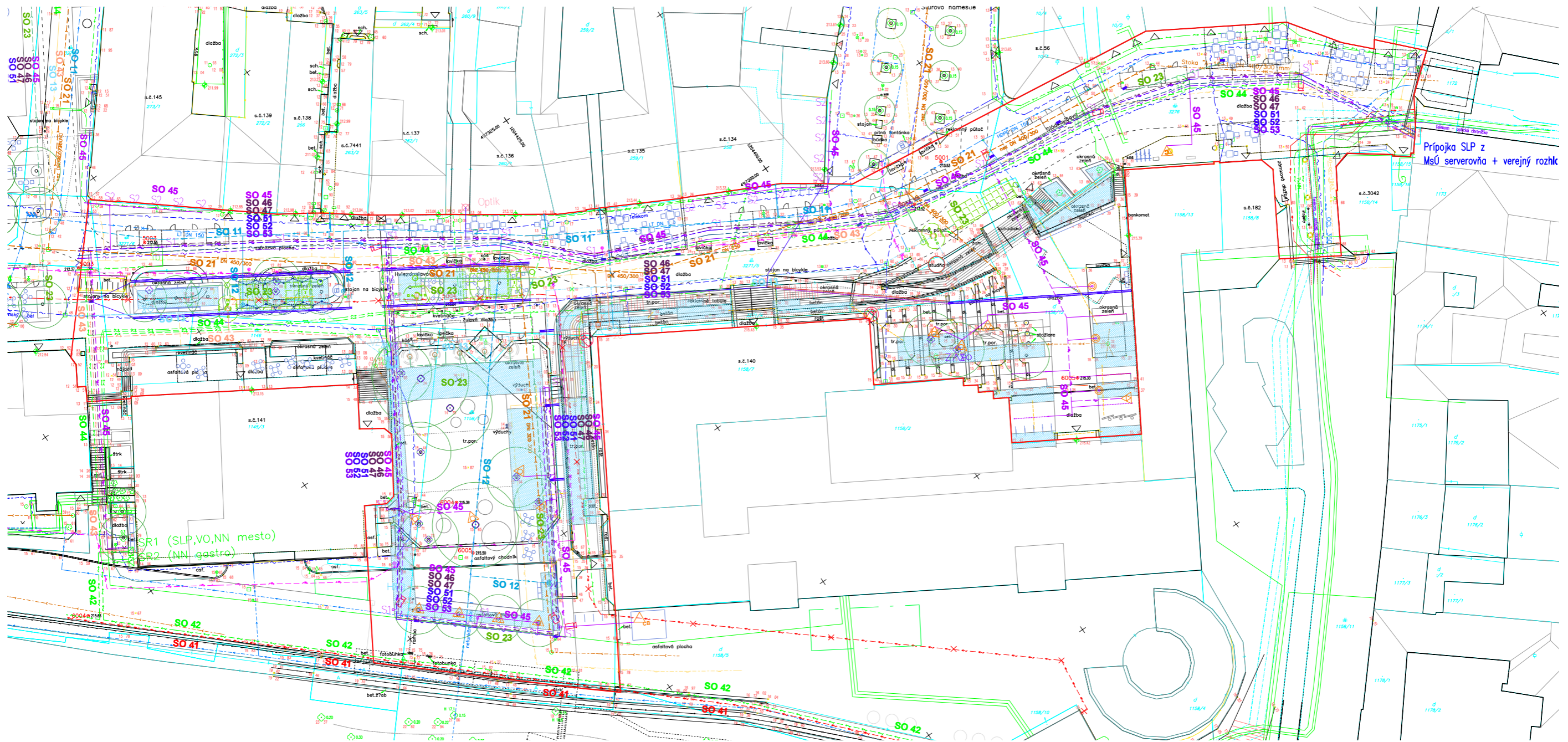


pevná lavička



prehľadný informačný systém





Koordináčna situácia IS je predmetom samostatnej PD (spracovateľ DeBond Trenčín), ktorá bude podkladom pre vydanie samostatného územného rozhodnutia pre IS.



Šachta na dočasné pripojenie elektro




Šachta na dočasné napojenie vody




Kanalizačná šachta na dočasné napojenie



picia fontánka



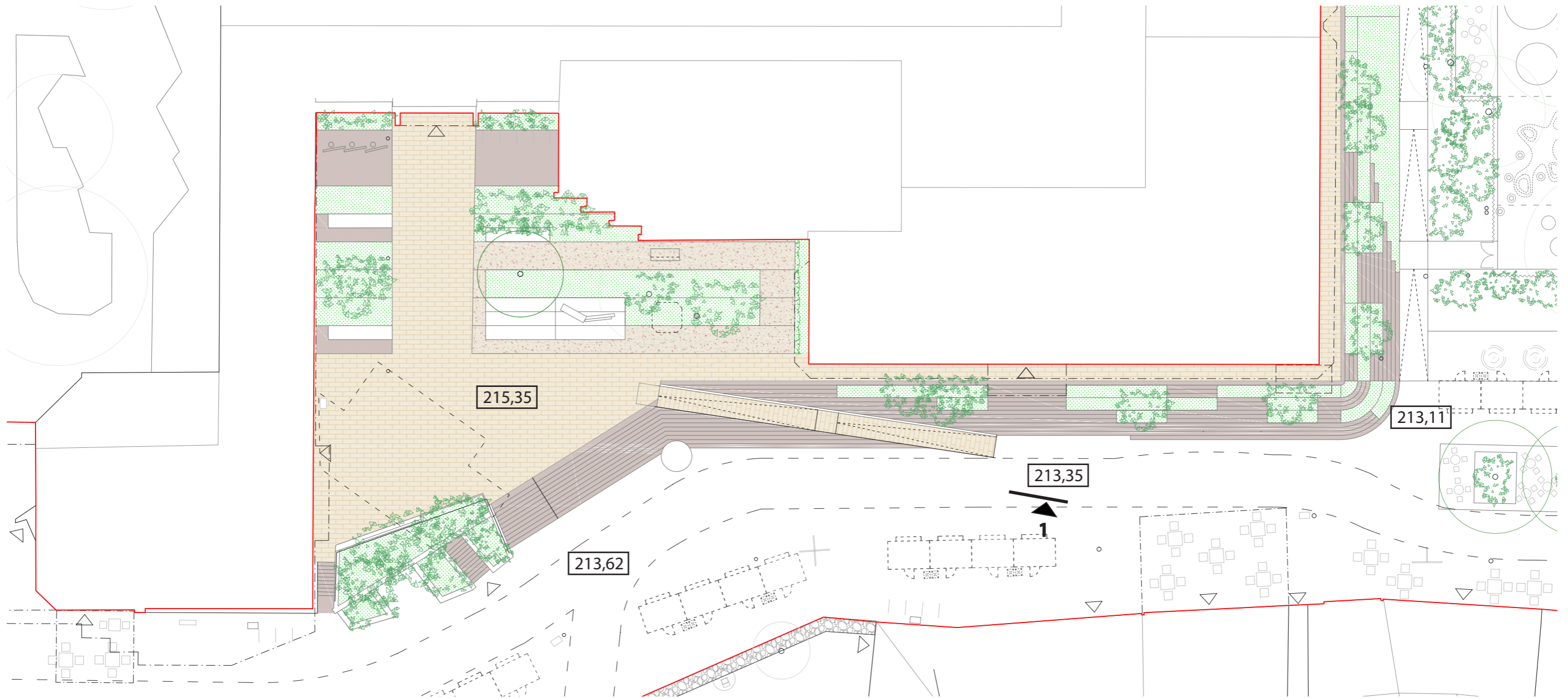
Pouličné osvetlenie



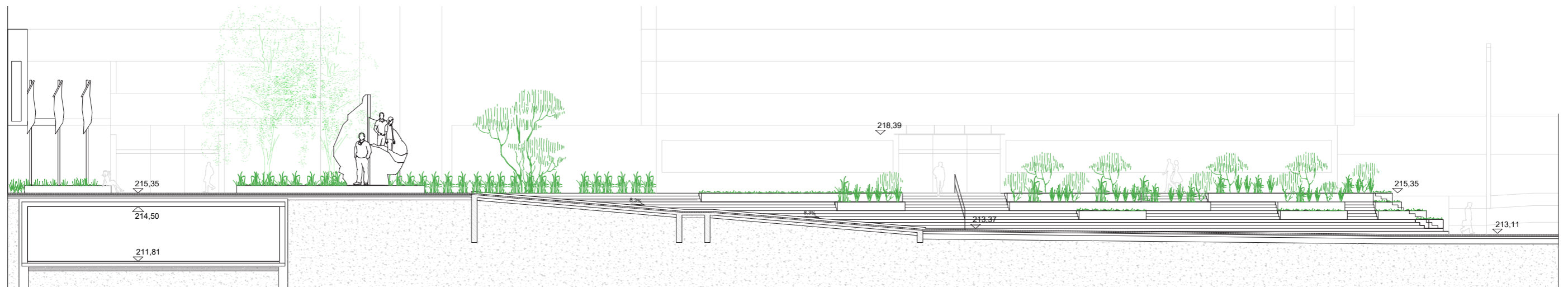
Nasvietenie fasády



Citylight

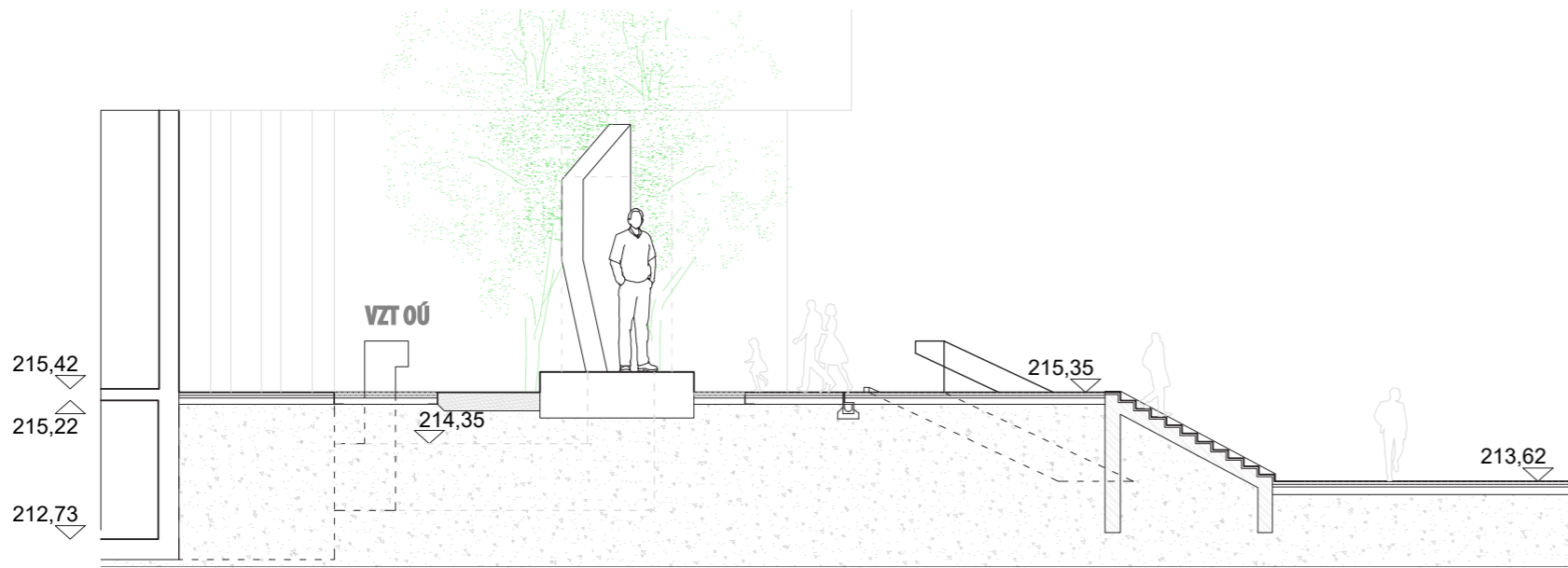


-  Kamenná dlažba - Monochrom
-  Kameň - Žulové platne
-  Zelené plochy
-  Valcovaná štrkodrva
-  Existujúca predelová dlažba
-  Vlajkosláva
-  Pamätník Štúrovcov
-  Jestvujúca studňa

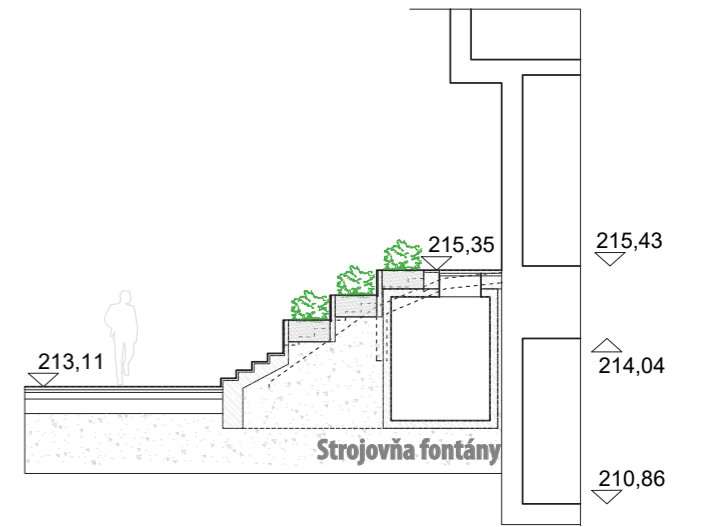


REZ 1

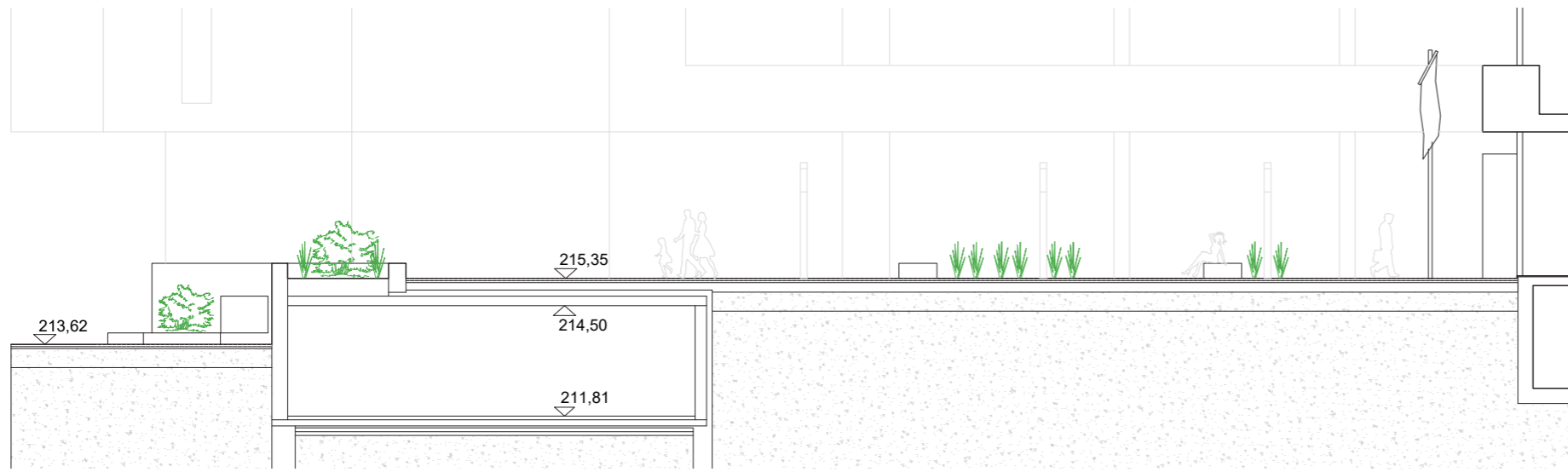
SO 04.1 DETAIL PREDPOLIA OKRESNÉHO ÚRADU_1. ETAPA



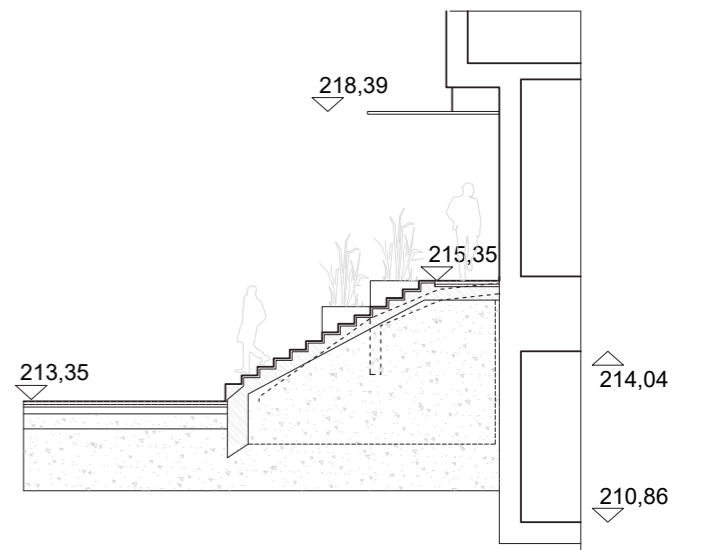
REZ 3



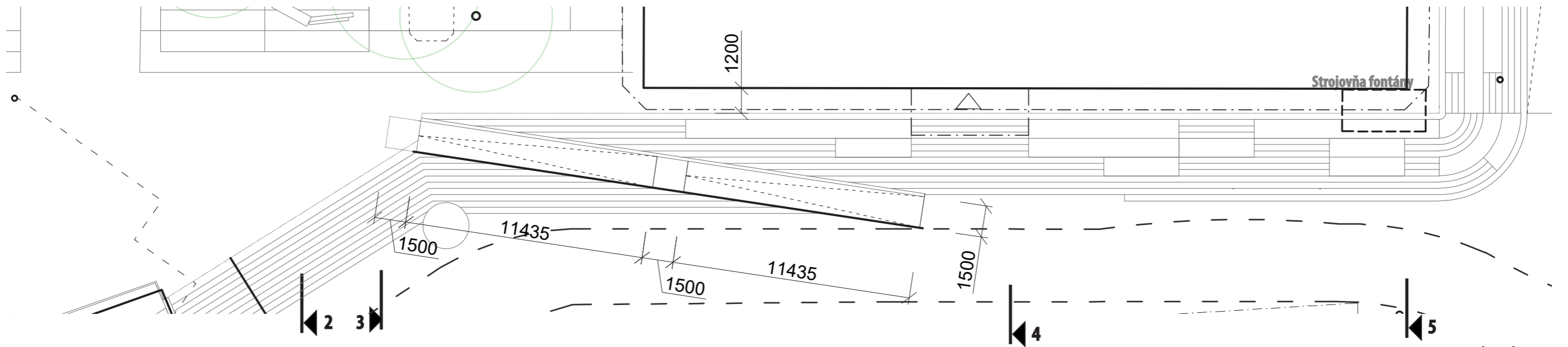
REZ 5

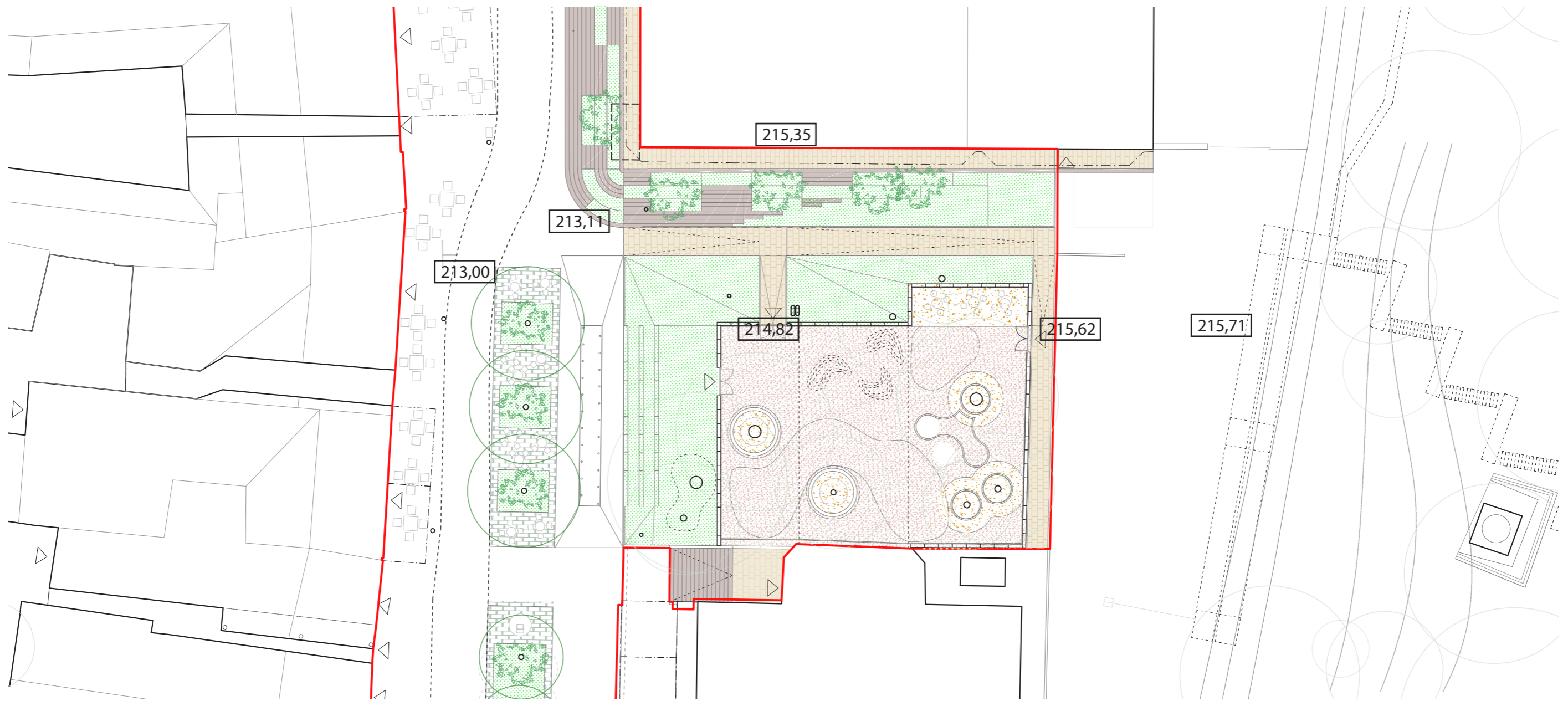


REZ 2

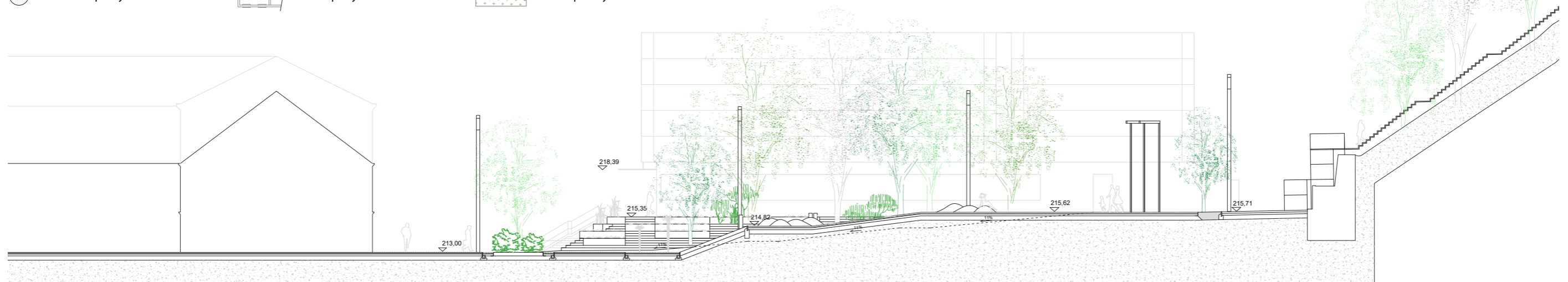


REZ 4



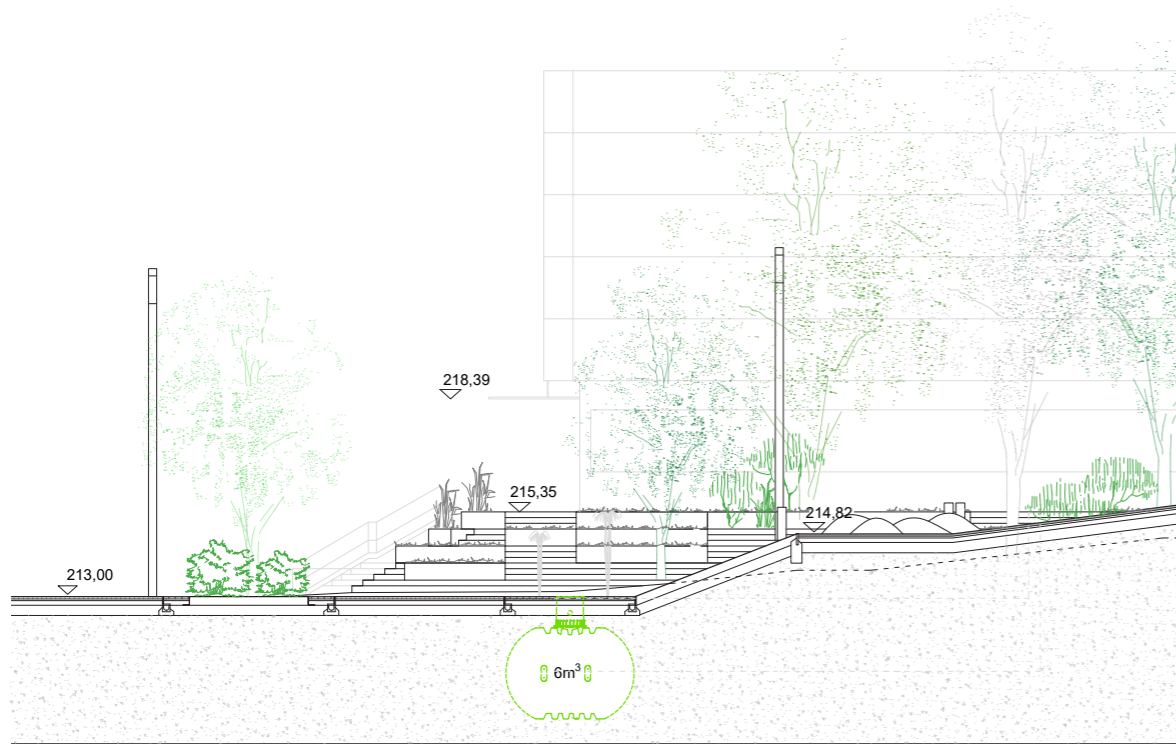


- | | | | | | | | | | | | |
|--|----------------------------|--|--------------------------------|--|--|--|-----------------------|--|-------------------------|--|-----------------|
| | Kamenná dlažba - Monochrom | | Kamenná dlažba - Mačacie hlavy | | Kamenná dlažba - Mačacie hlavy prerastané trávou | | Kameň - Žulové platne | | Živicový povrch ihriska | | Betónový povrch |
| | Trampolíny | | Herné prvky | | Zelené plochy | | | | | | |

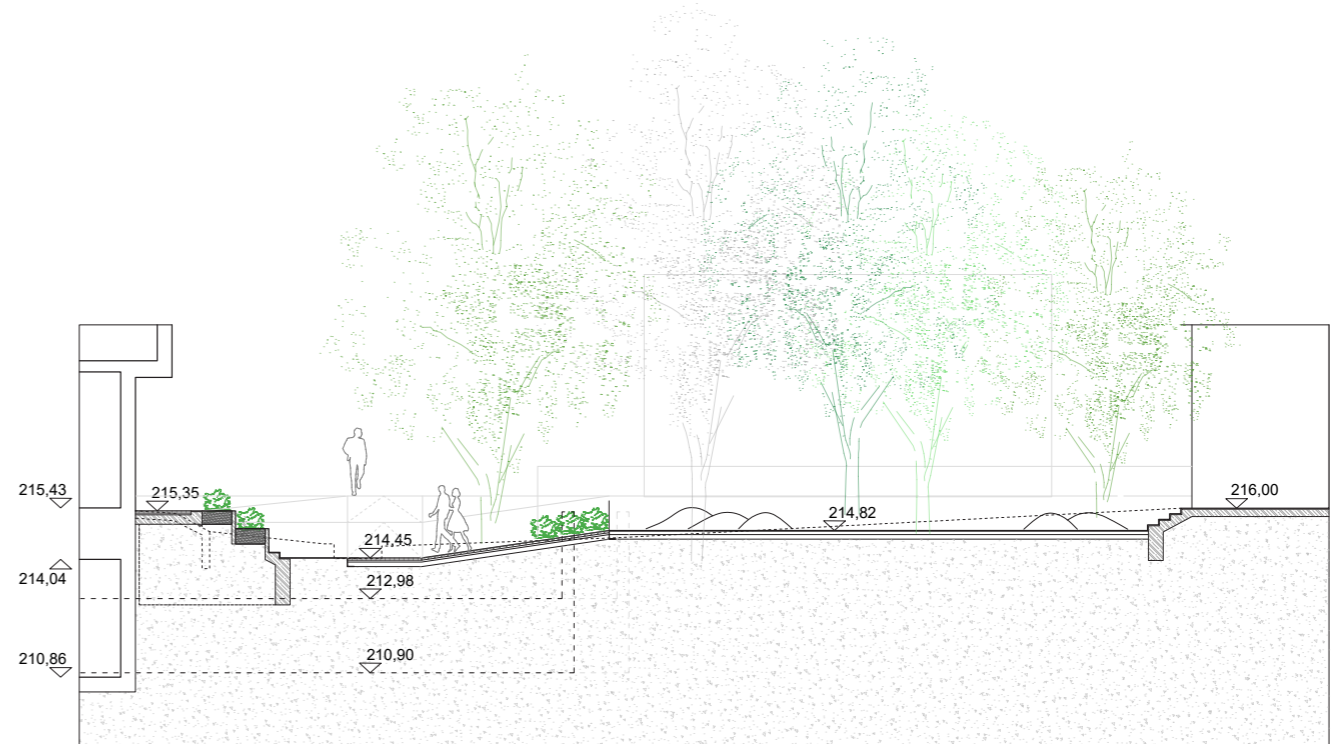


REZ 1

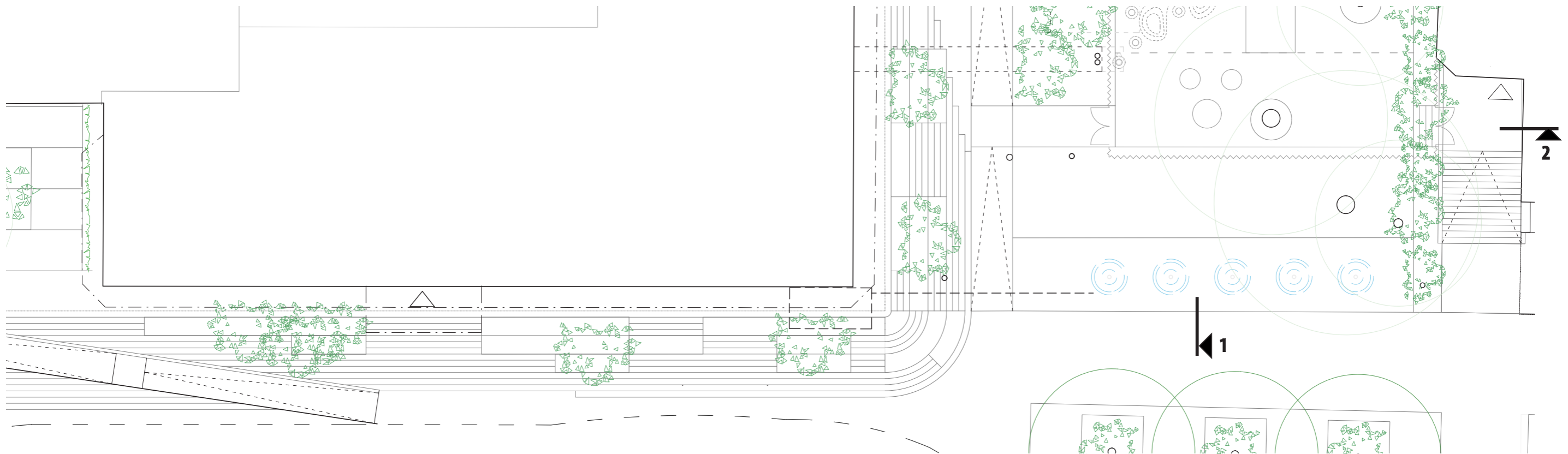
SO 05.1 DETAIL DETSKÉHO IHRISKA_1. ETAPA

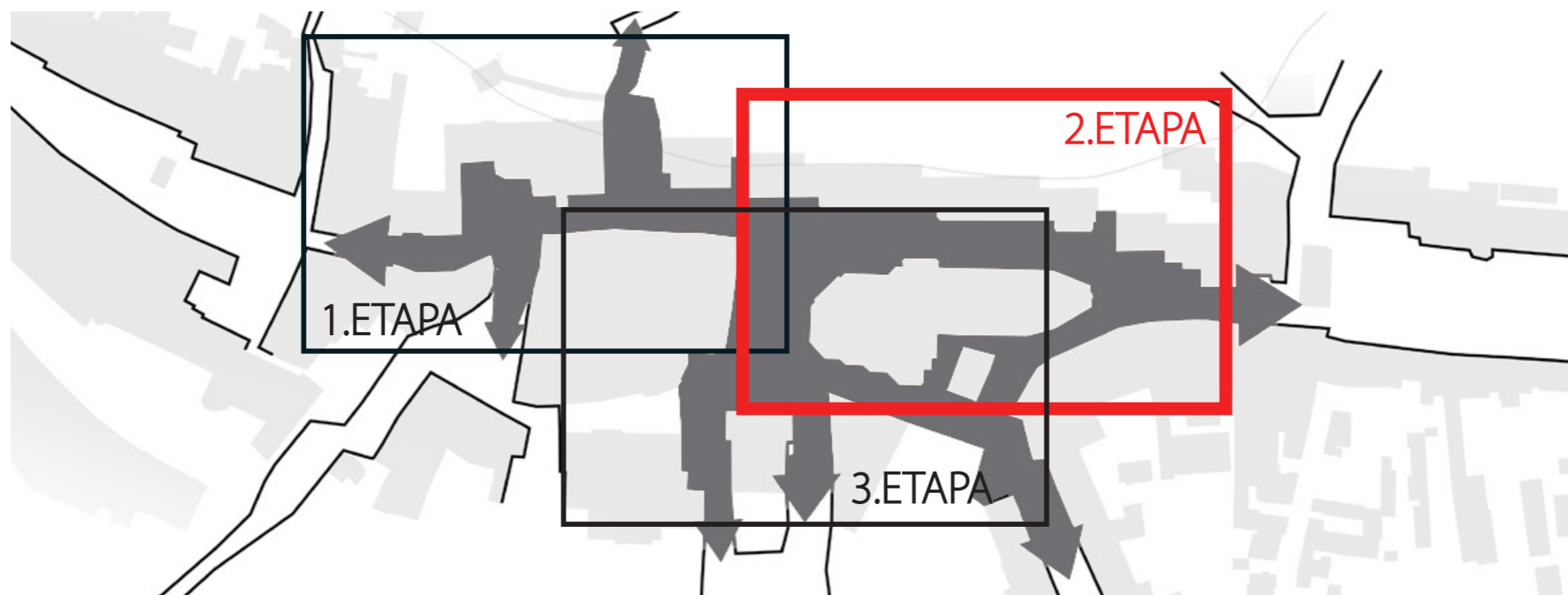


REZ 1

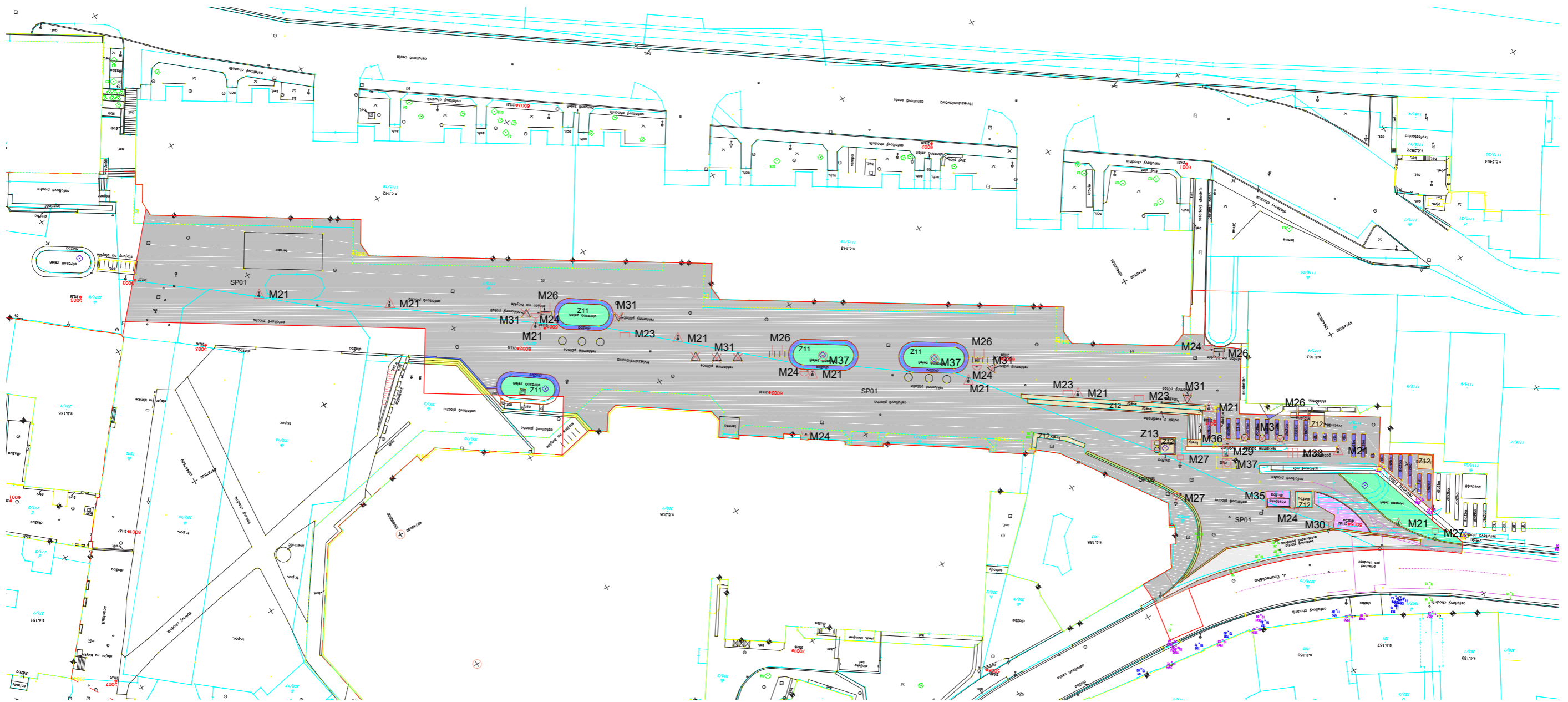


REZ 2









SP01	Asfalt	SP02	Betón	SP03	Lomový kameň	SP04	Zámková dlažba	SP05	Mačacie hlavy	SP06	Žulová dlažba	SP07	Kameninová dlažba	SP08	Obrubníky	SP09	Betón. konštrukcie	SP10	Betón. konštrukcie+obklad		
SP11	Nízka zeleň	SP12	Zabudované kvetináče	Z13	Kvetináče voľne stojace	M21	Osvetlenie	M22	Pícia fontánka	M23	Lavičky	M24	Odpadkové koše	M25	Pamätník J. Kuciak	M26	Cyklostojany	M27	Dopravné značky	M28	Vlajkosláva
				M29	Elektr. prístroje a zariadenia	M30	Hodiny	M31	Stojany a tabule	M32	Stĺpiky	M33	Zábradlia	M34	Socha	M35	Prístrešky	M36	Vetracie	M37	Stromy na výrub




Lomový kameň




Zámková dlažba



Mačacie hlavy



Žulová dlažba



Kameninová dlažba




Asfalt



Betón




- 1 Terasa pred Okresným úradom 2 Detský park 3 Park pred Okruhovým domom armády 4 Predpolie Okruhového domu armády 5 Zastávka MHD VO Vegetačný ostrov




Kamenná dlažba
Mozaika



Kamenná dlažba
Monochróm



Pobytové schody
Žulové bloky



Živicový povrch



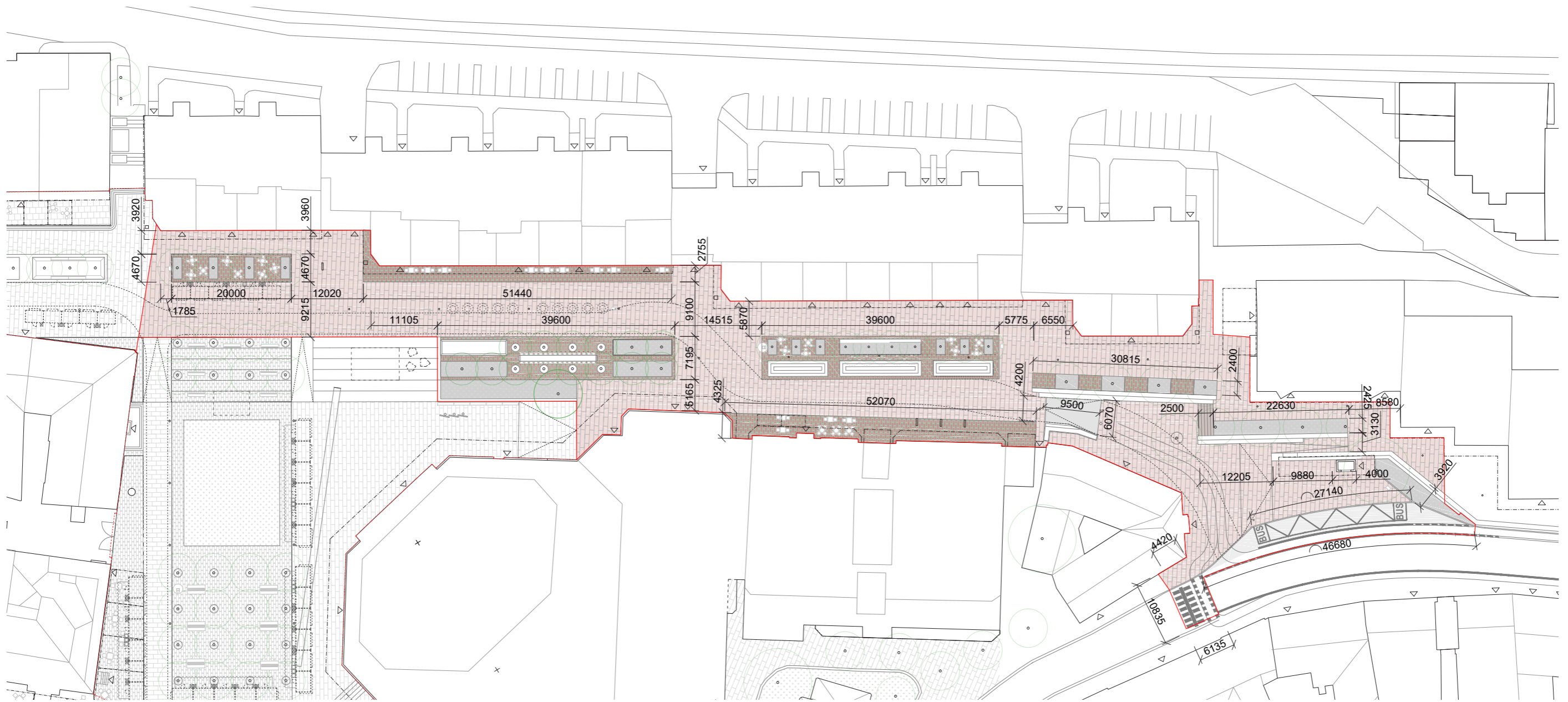
Mačacie hlavy
















Mačacie hlavy
Prerastané



Štrkodrva valcovaná




- | | | | | | |
|--|--|---|---|--|---|
|  Kamenná dlažba - Mozaika |  Kamenná dlažba - Monochrom |  Kamenná dlažba - Mačacie hlavy |  Kamenná dlažba - Mačacie hlavy prerastané trávou |  Kameň - Žulové platne |  Valcovaná štrkodrva |
|  Živicový povrch |  Trávniky, záhony, retenčný záhon |  Cyklotrasy |  Dopravný korodór - Záchranné zložky, dopravná obsluha |  Vjazdové výsuvné stĺpiky |  Betónová plocha |




Kamenná dlažba
Mozaika



Kamenná dlažba
Monochróm



Pobytové schody
Žulové bloky



Liaty betón



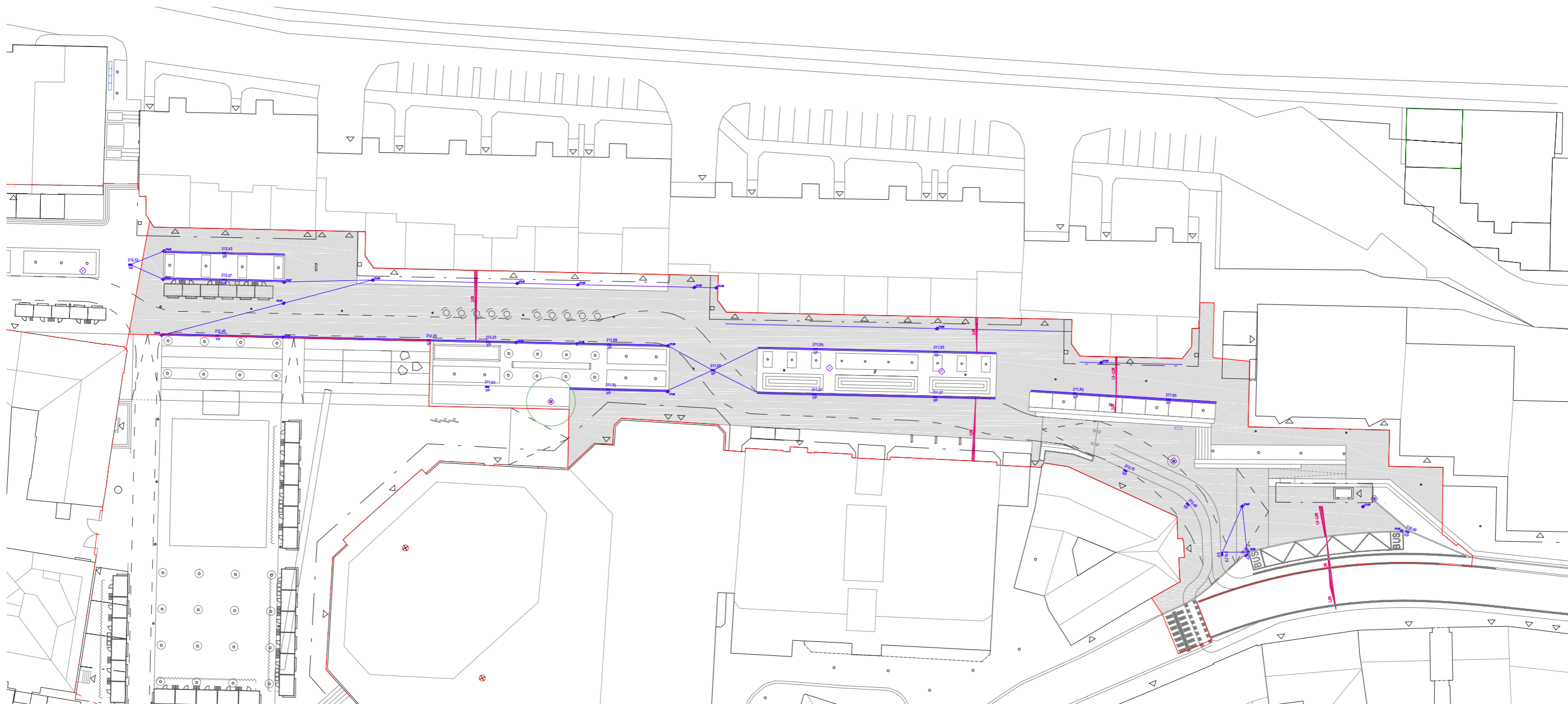
Mačacie hlavy



Mačacie hlavy
Prerastané




Štrkodrva valcovaná




 Dažďová kanálová vpusť

 Dažďový kanálový žľab


 2.0% Spádovanie spevnených plôch



Uličná bodová kanálová vpusť



Dažďový žľab povrchový



Dažďový žľab



Dažďový štrbinový žľab



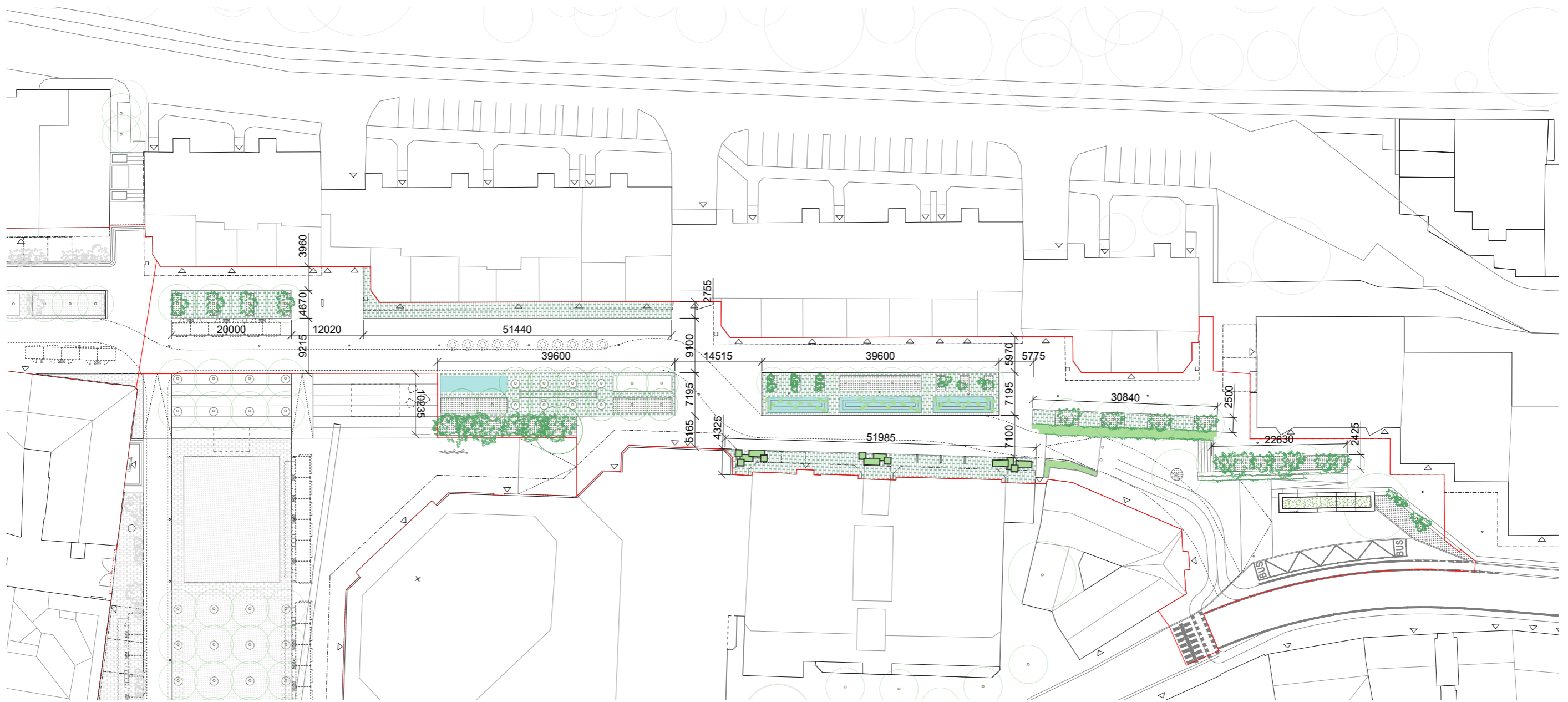
Kanalizačná čachta na dočasné napojenie



Šachta na dočasné pripojenie elektro



Poklop šachty



-  Kamenná dlažba prerastaná trávou
-  Trávniky a záhony
-  Retenčný záhon
-  Kroviny a nízke dreviny
-  Stromy - navrhované v území
-  Stromy - pôvodné v území
-  Stromy - navrhované mimo územia
-  Stromy - pôvodné mimo územia
-  Mobilné kvetináče
-  VO Vegetačný ostrov



Záhon - príklad



Ace campestre Elsrijk



Záhon - príklad



Ambrovník



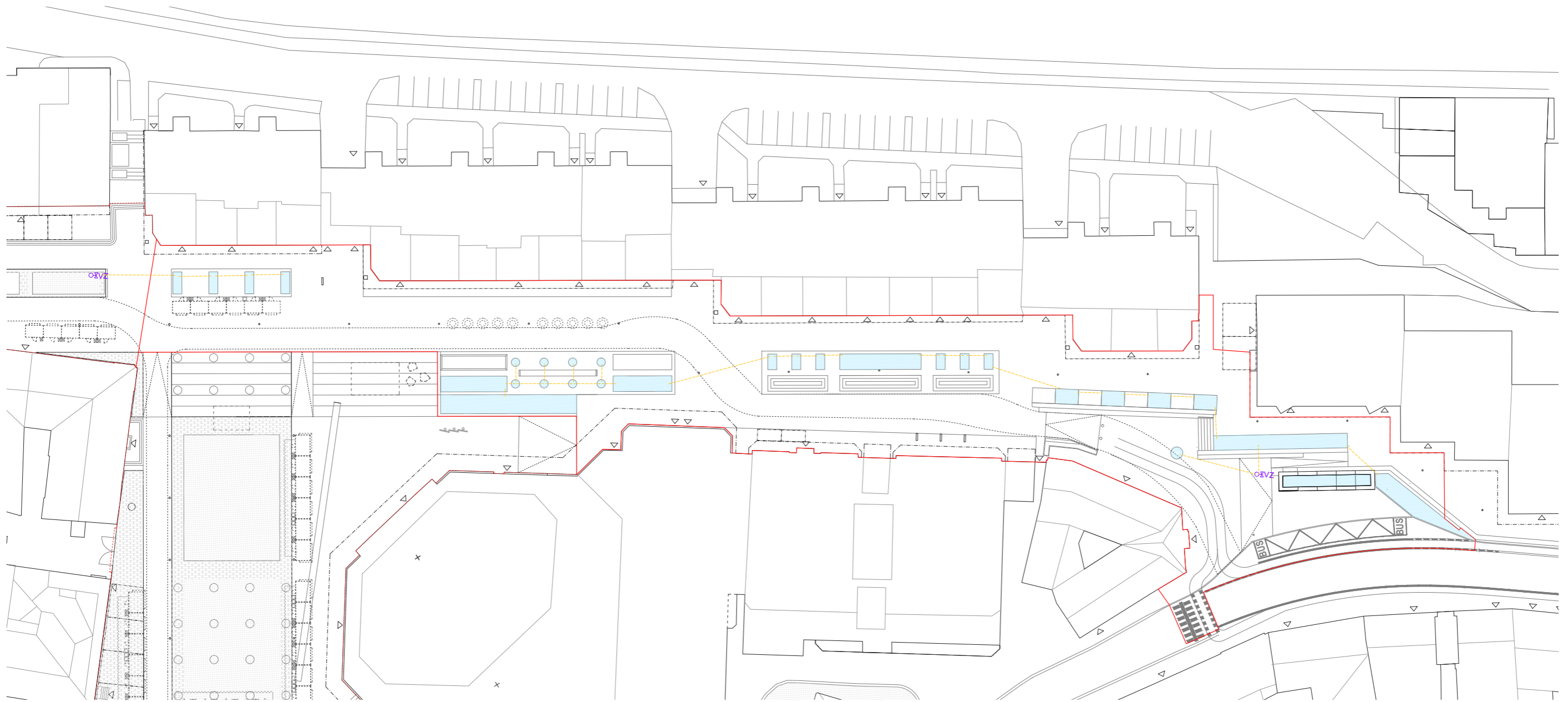
Trvalkový záhon



Cibuľoviny



Ozdobnica čínska



OXVZ Body pripojenia k závlahе

OXH Plnenie polievacieho auta



--- Napojenie úžitkovej vody zo studne

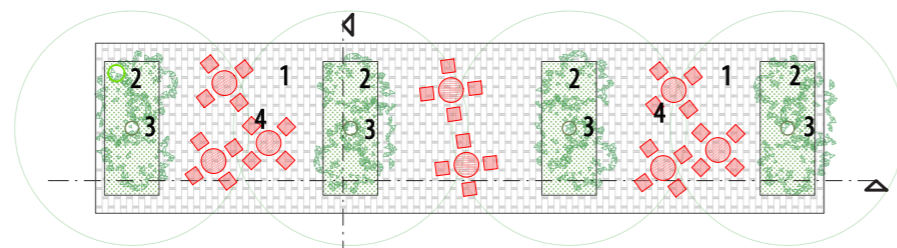
— Rozvod úžitkovej vody na závlahovanie

--- Chráničky pod spevnené plochy

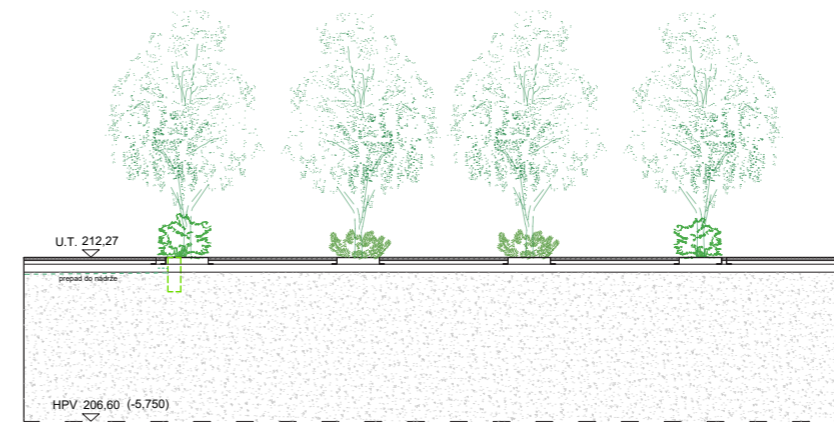
AK Akumulačná nádrž

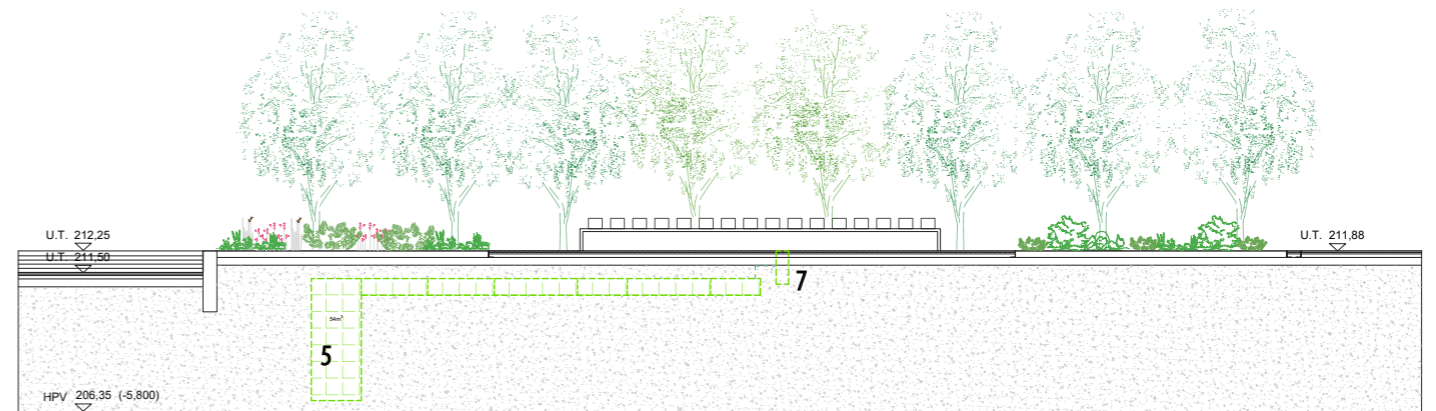
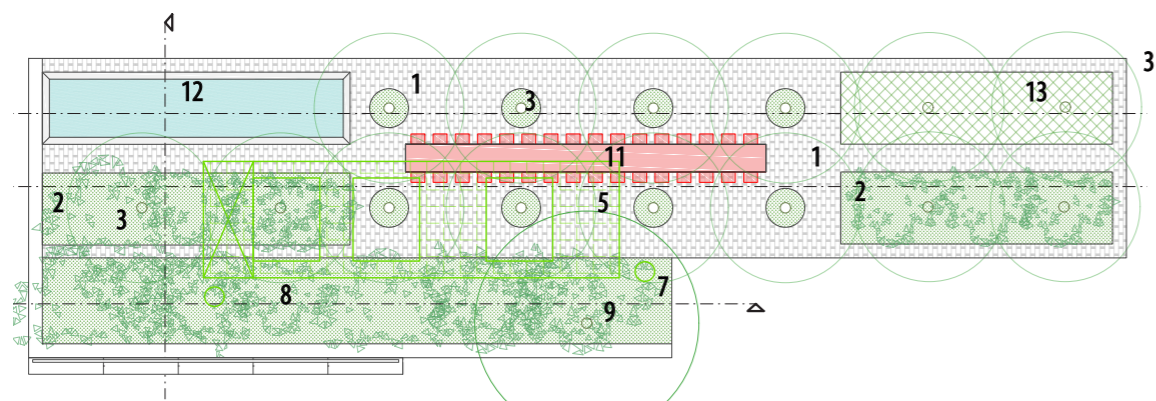
Zavlažované plochy



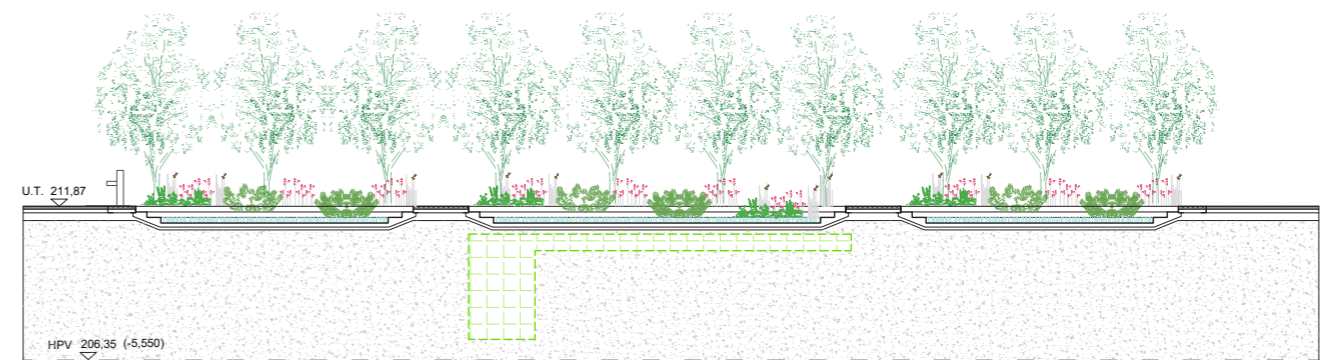
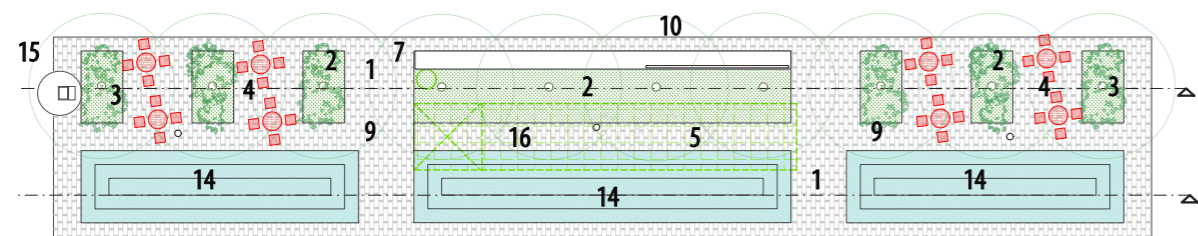


1 Prerastané mačacie hlavy 2 Záhon okrasných tráv 3 Vzrastlé stromy 4 Kaviarské sedenie

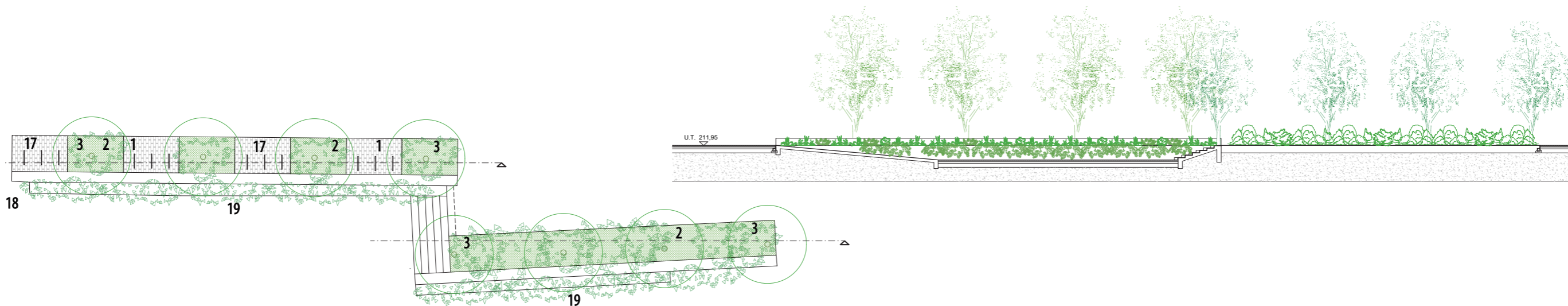




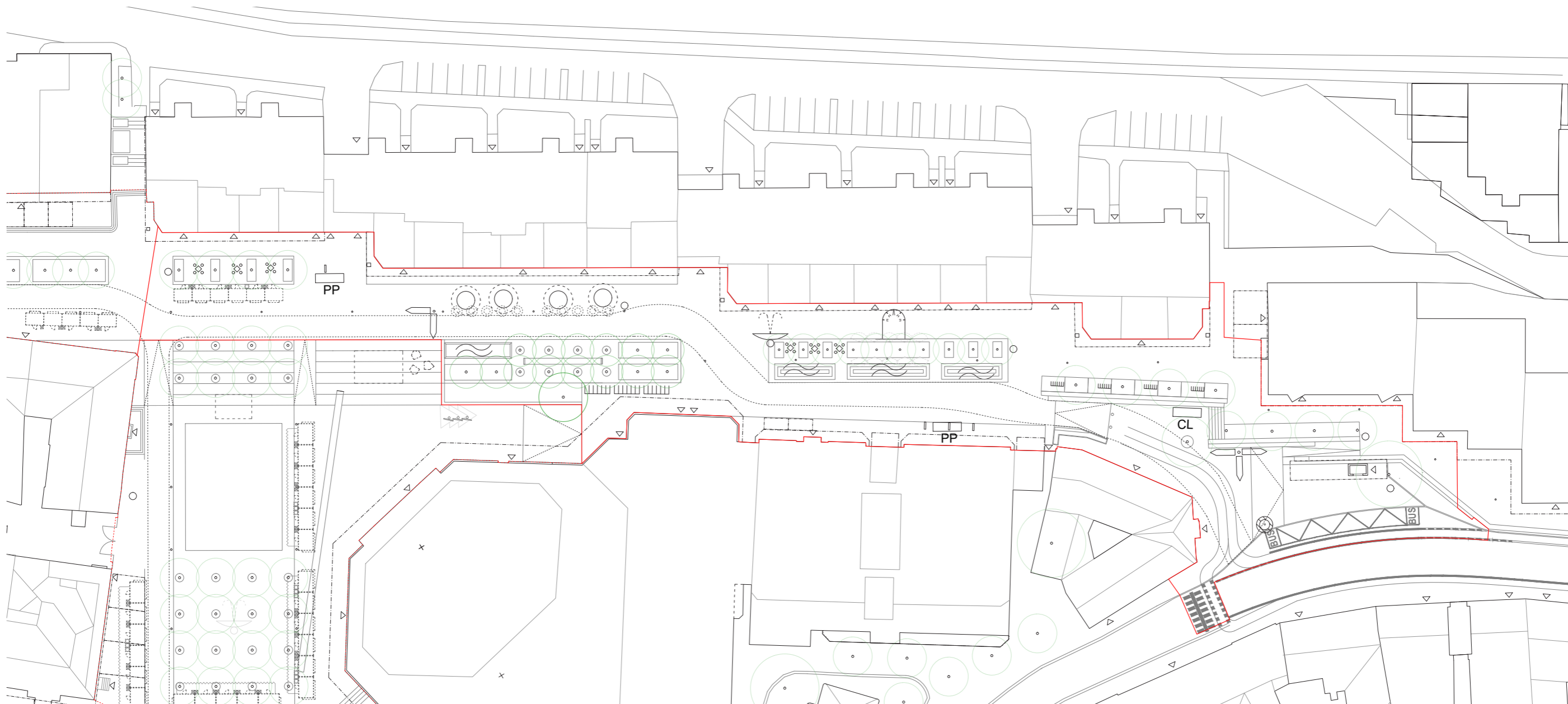
- 1 Prerastané mačacie hlavy
- 2 Záhon okrasných tráv
- 3 Vzrastlé stromy
- 5 Vsaťovacie zariadenie
- 7 Filtračná sedimentačná šachta
- 8 Záhon s kríkovou výsadbou
- 9 Existujúce stromy
- 11 Betónový stôl
- 12 Brodítka
- 13 Akustický prvok



- 1 Prerastané mačacie hlavy 2 Záhon okrasných tráv 3 Vzrastlé stromy 4 Kaviarské sedenie 5 Vsakovacie zariadenie 7 Filtročná sedimentačná šachta 9 Existujúce stromy 10 Lavička s operadlom 14 Retenčný záhon 15 Picia fontánka 16 Vodné clony




- 1 Prerastané mačacie hlavy
- 2 Záhon okrasných tráv
- 3 Vzrastlé stromy
- 17 Cyklostojany
- 18 rekonštruovaný oporný múr
- 19 Ťahavé stálozelené rastliny



- | | | | | | | | |
|-------------------------|-------------------------|------------------------|------------------------------|------------------------|----------------------------|--------------|--------------|
| Lavičky - pevné | Lavičky s operadlom | Lavičky - bez operadla | Plochy pre politickú reklamu | Koše - komunálny odpad | Verejné stoličky - červené | Cyklostojany | Cykloboxy |
| Vlajkosláva | Informačný systém | Citylight | Detské ihrisko | Píacie fontánky | Vodné clony | Vodné trysky | Vodné plochy |
| Kruhové mobilné sedenie | Propagačné panely mesta | | | | | | |



príklad lavičky s operadlom



lavičky bez operadla



píacia fontánka



stojany na bicykle



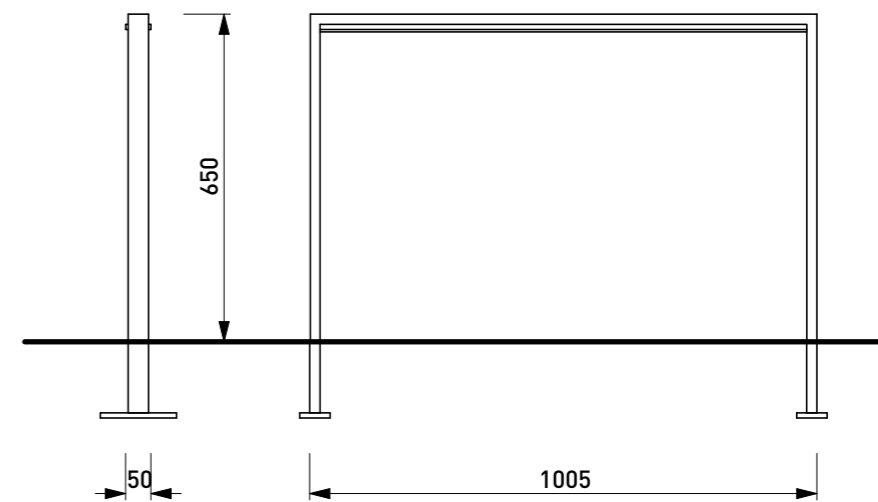

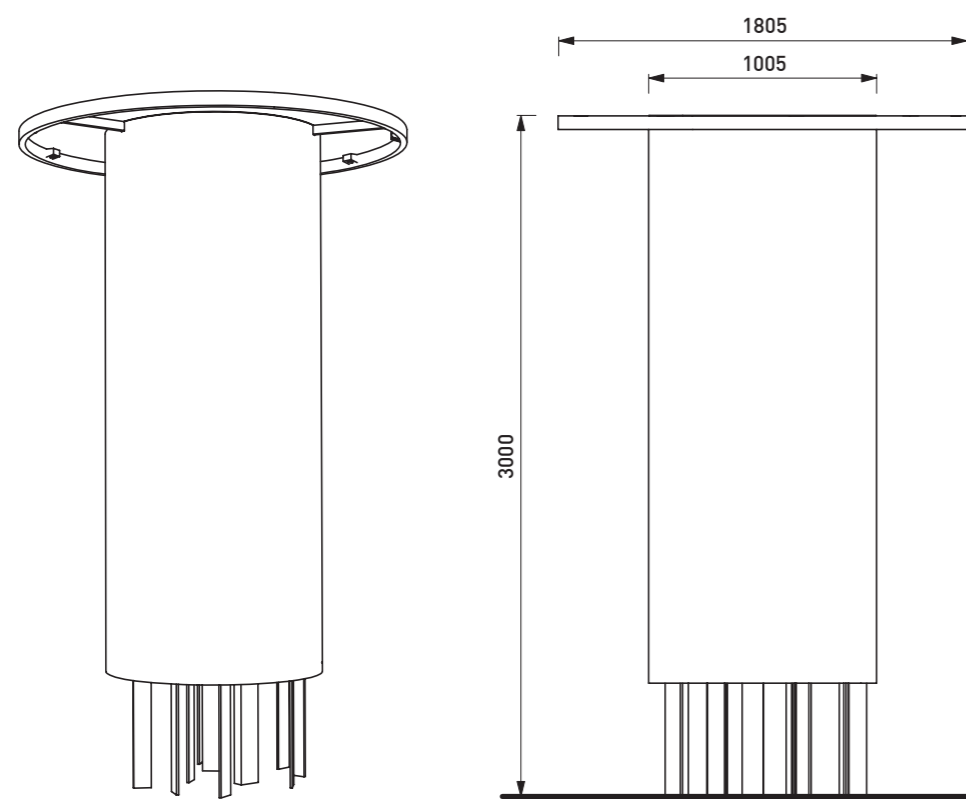
odpadkový kôš

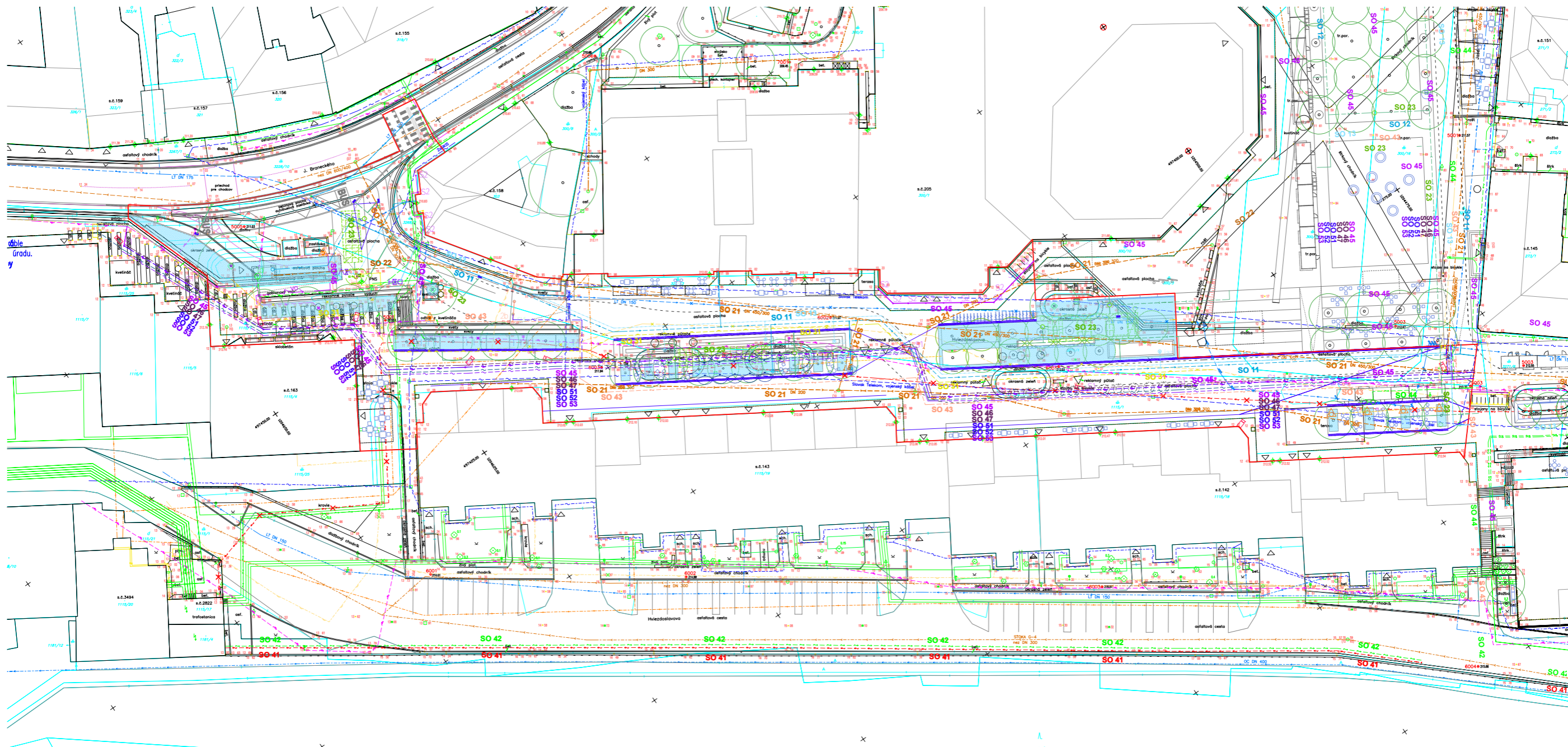


pevná lavička



prehľadný informačný systém






Koordináčna situácia IS je predmetom samostatnej PD (spracovateľ DeBond Trenčín), ktorá bude podkladom pre vydanie samostatného územného rozhodnutia pre IS.



Šachta na dočasné pripojenie elektro



Šachta na dočasné napojenie vody




Kanalizačná šachta na dočasné napojenie



picia fontánka



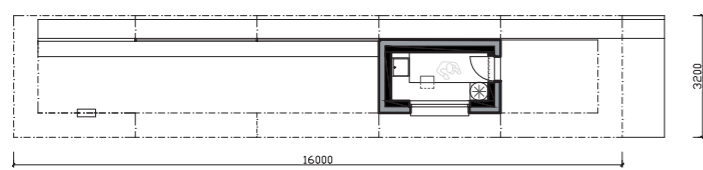
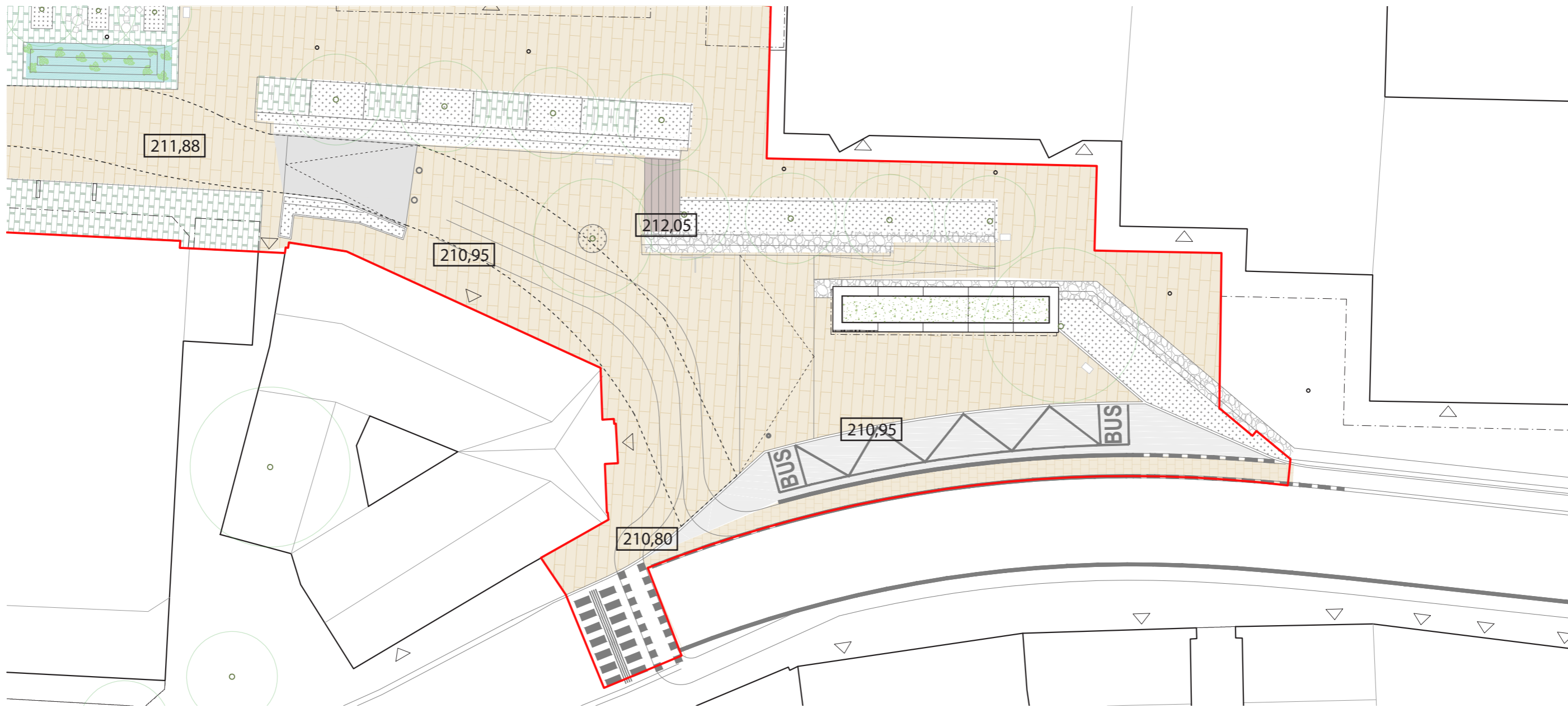
Pouličné osvetlenie



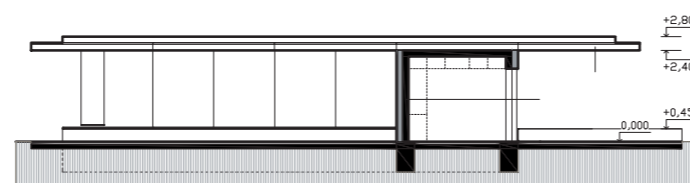
Nasvietenie fasády



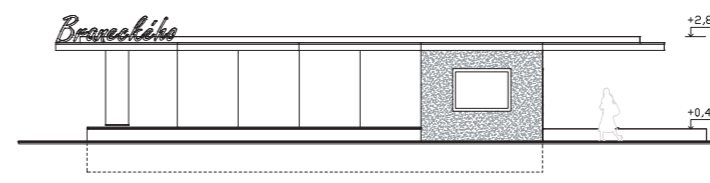
Citylight



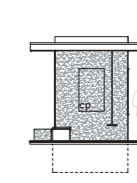
Pôdorys zastávky



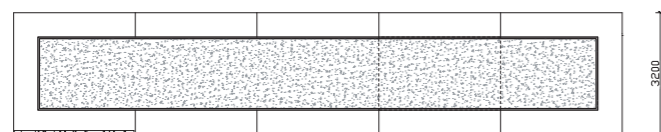
Pozdĺžny rez zastávkou



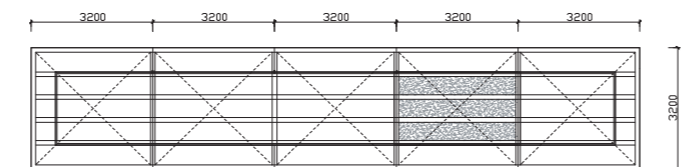
Pohľad čelný



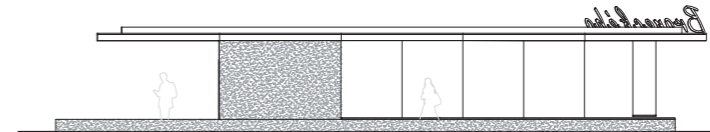
Pohľad bočný



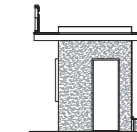
Pôdorys zelenej extenzívnej strechy



Pôdorys ocelevej roštovej konštrukcie strechy



Pohľad zadný



Pohľad bočný

 Kamenná dlažba - Mozaika

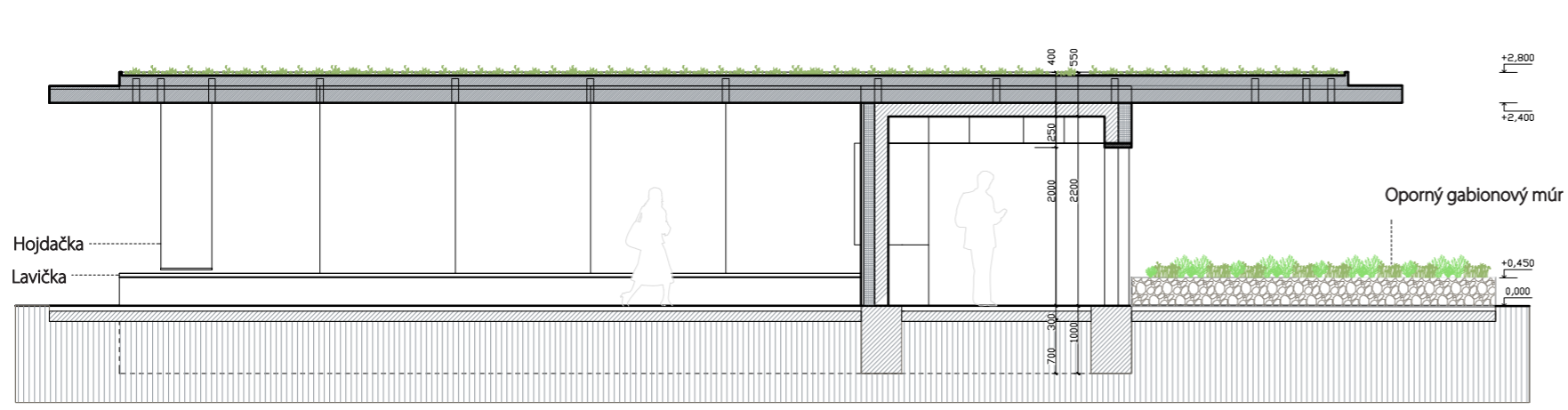
 Kamenná dlažba - Mačacie hlavy prerastané trávou

 Kameň - Žulové platne

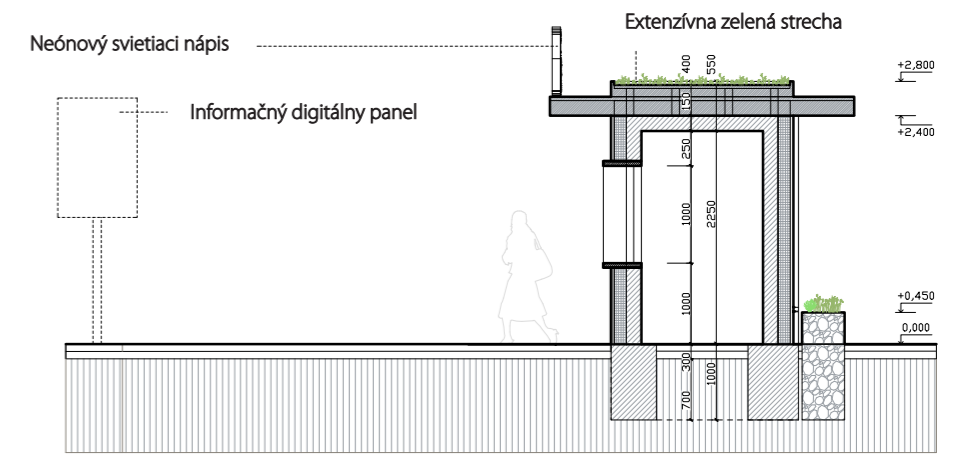
 Zelené plochy

 Betónový povrch

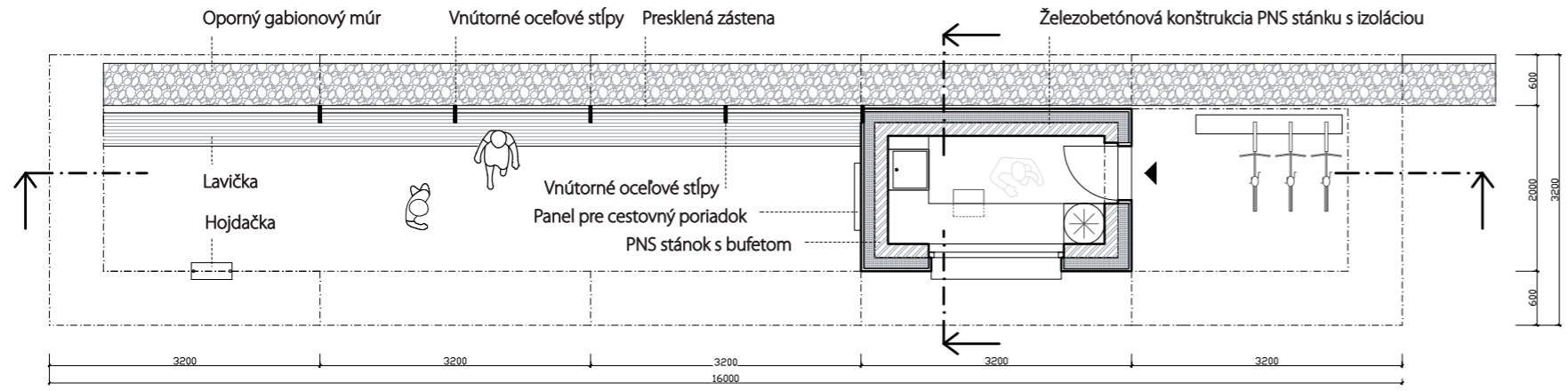
 Zastávka MHD



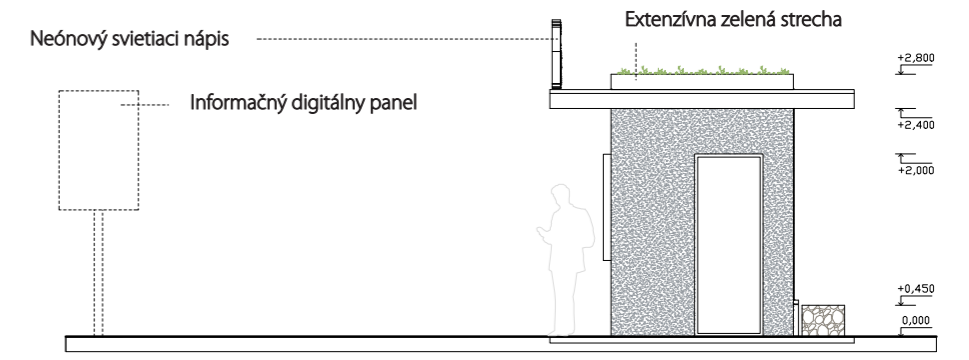
Pozdĺžny rez zastávkou - zakladanie objektu na základových pásoch



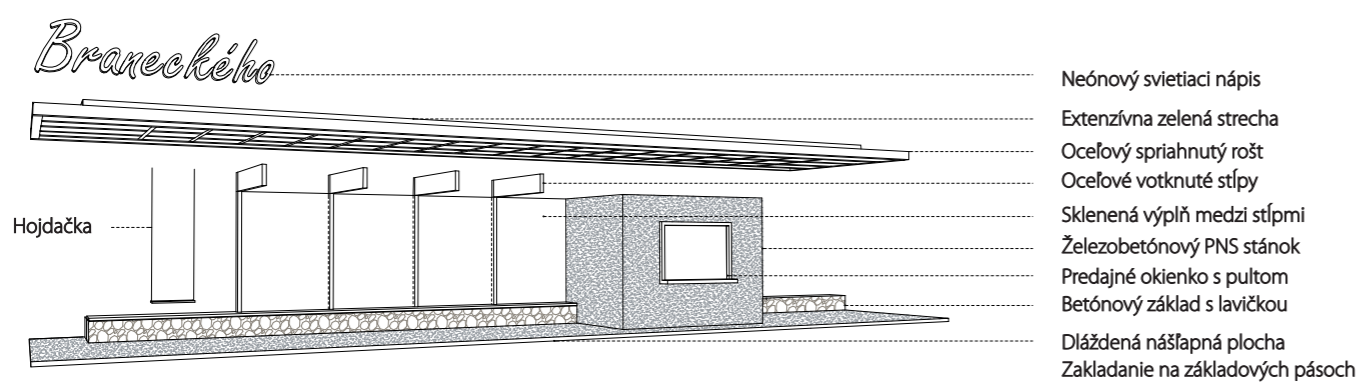
Priečny rez zastávkou



Pôdorys zastávky s integrovaným PNS stánkom a bufetom



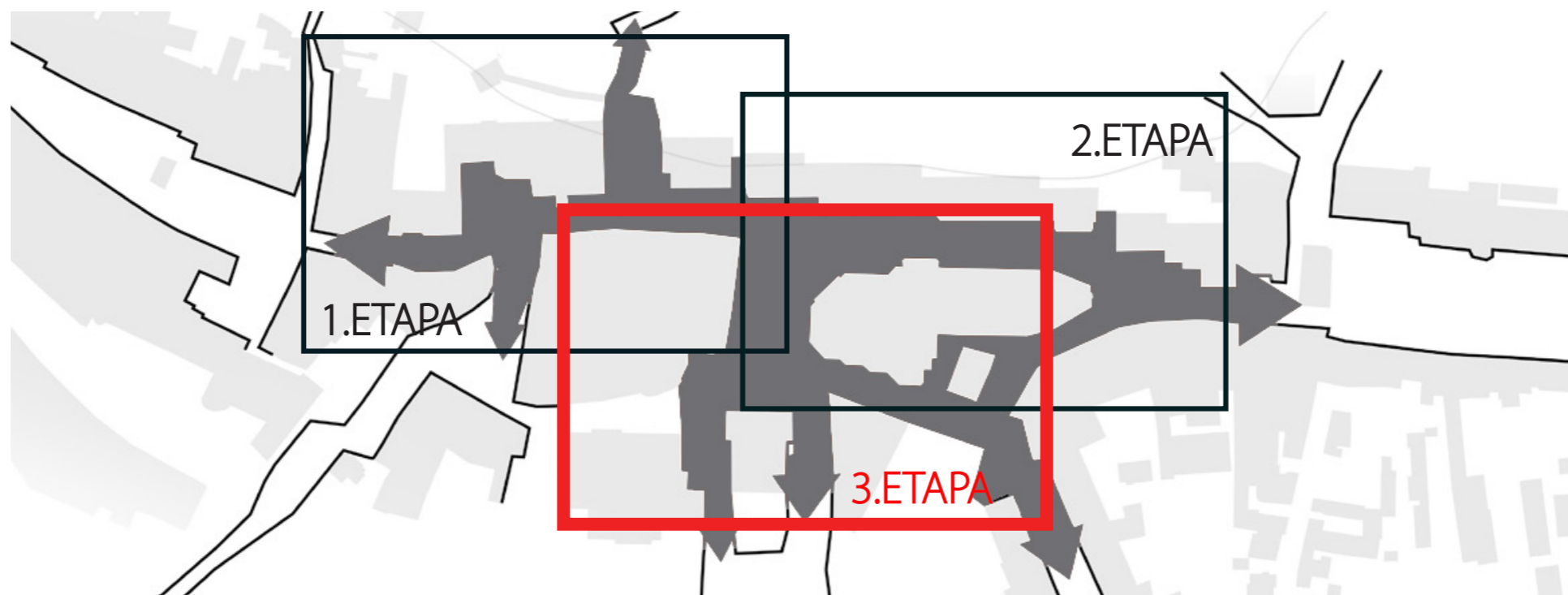
Pohľad bočný



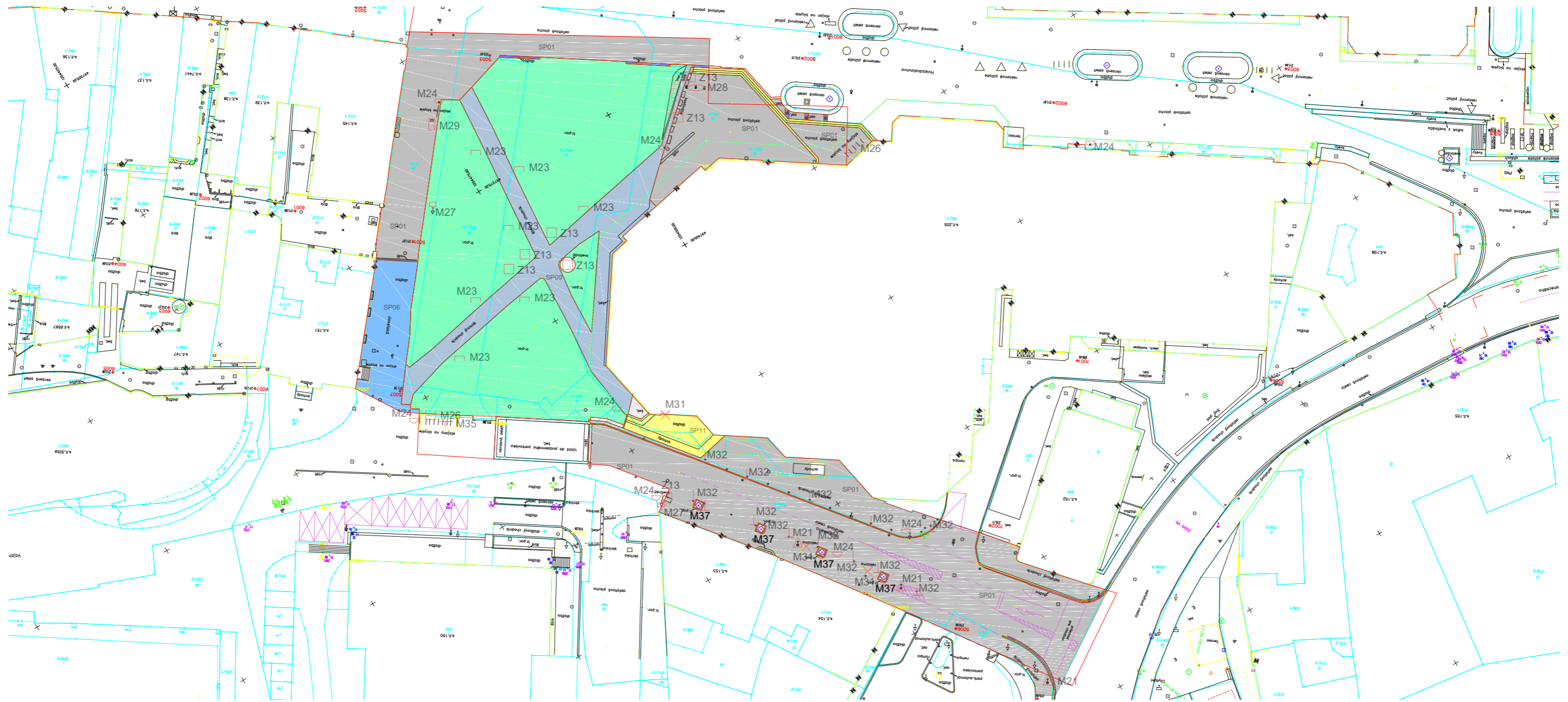
Priestorová schéma zastávky MHD



Vizualizácia návrhu zastávky mhd na ulici Braneckého








SP01	Asfalt	SP02	Betón	SP03	Lomový kameň	SP04	Zámková dlažba	SP05	Mačacie hlavy	SP06	Žulová dlažba	SP07	Kameninová dlažba	SP08	Obrubníky	SP09	Betón. konštrukcie	SP10	Betón. konštrukcie+obklad
SP11	Nízka zeleň	SP12	Zabudované kvetináče																

Z13	Kvetináče voľne stojace	M21	Osvetlenie	M22	Pícia fontánka	M23	Lavičky	M24	Odpadkové koše	M25	Pamätník J. Kuciak	M26	Cyklostojany	M27	Dopravné značky	M28	Vlajkosláva
M29	Elektr. prístroje a zariadenia	M30	Hodiny	M31	Stojany a tabule	M32	Stĺpiky	M33	Zábradlia	M34	Socha	M35	Prístrešky	M36	Vetracie	M37	Stromy na výrub




Lomový kameň




Zámková dlažba




Mačacie hlavy



Žulová dlažba



Kameninová dlažba



Asfalt



Betón



1 Terasa pred Okresným úradom


2 Detský park

3 Park pred Okruhovým domom armády

4 Predpolie Okruhového domu armády

5 Zastávka MHD


VO Vegetačný ostrov




Kamenná dlažba
Mozaika



Kamenná dlažba
Monochróm



Pobytové schody
Žulové bloky



Živicový povrch



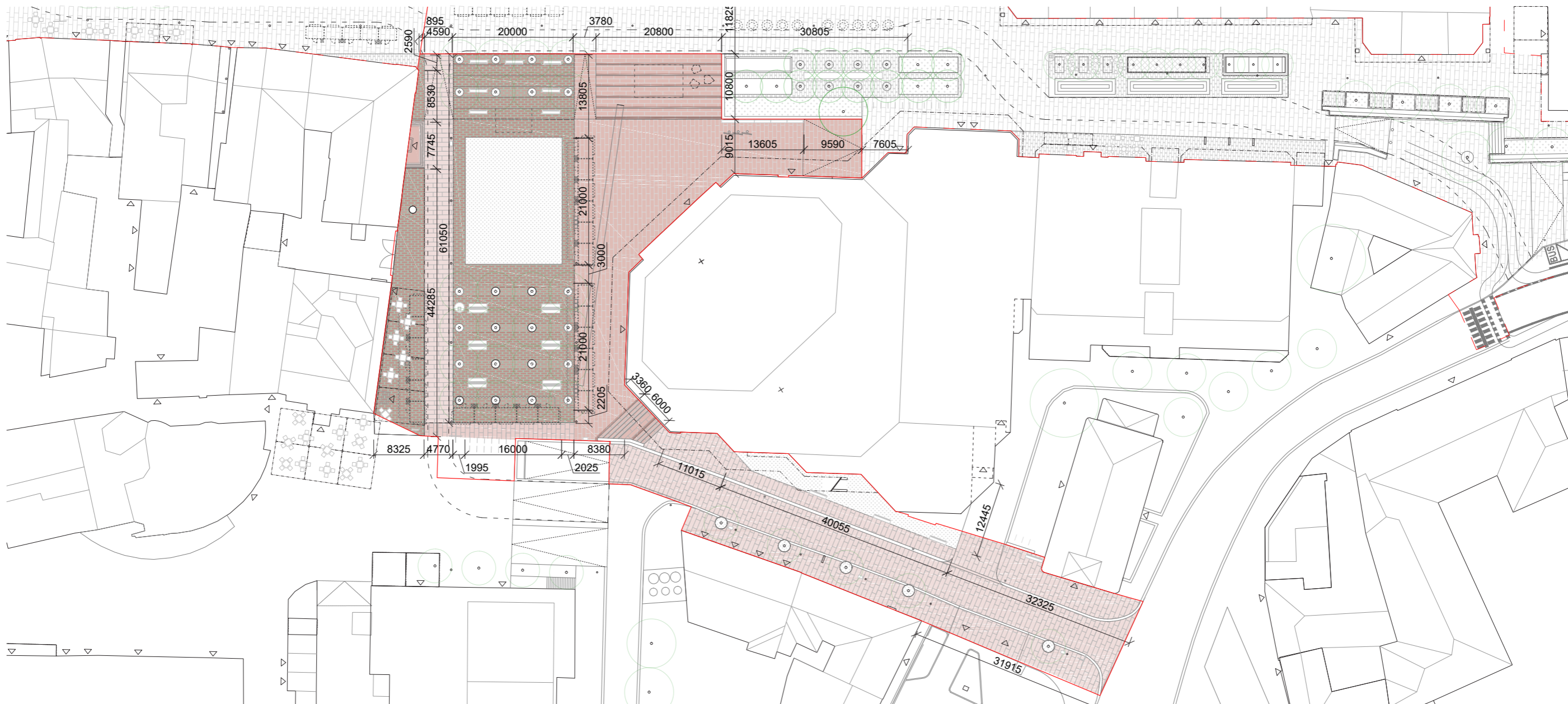
Mačacie hlavy





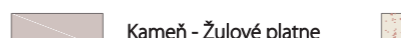


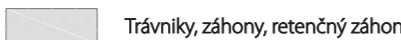







Mačacie hlavy
Prerastané



Štrkodrva valcovaná




- | | | | | | |
|--|--|---|---|--|---|
|  Kamenná dlažba - Mozaika |  Kamenná dlažba - Monochrom |  Kamenná dlažba - Mačacie hlavy |  Kamenná dlažba - Mačacie hlavy prerastané trávou |  Kameň - Žulové platne |  Valcovaná štrkodrva |
|  Živicový povrch |  Trávniky, záhony, retenčný záhon |  Cyklotrasy |  Dopravný korodór - Záchranné zložky, dopravná obsluha |  Vjazdové výsuvné stĺpiky |  Dlažba z Mierového námestia |




Kamenná dlažba
Mozaika



Kamenná dlažba
Monochróm




Pobytové schody
Žulové bloky



Živicový povrch



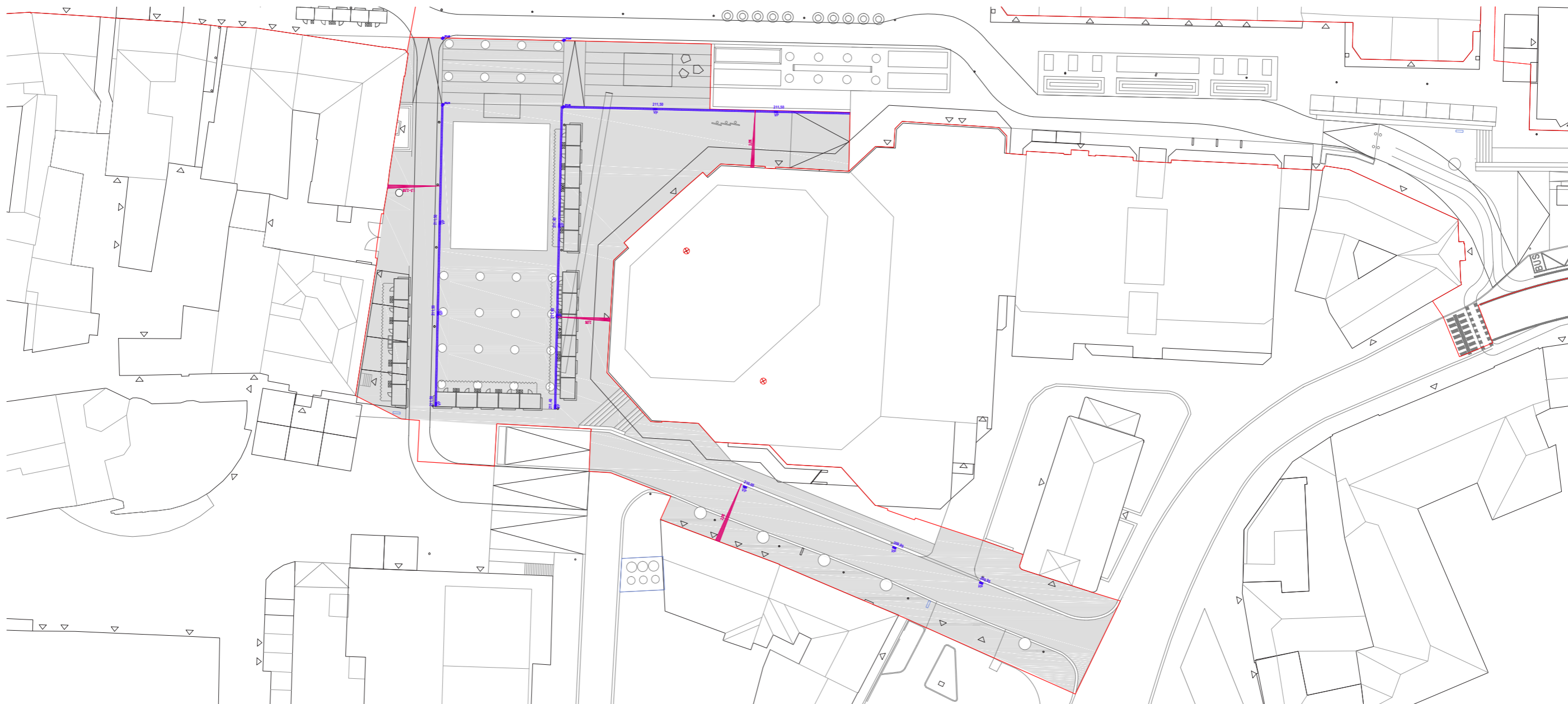
Mačacie hlavy



Mačacie hlavy
Prerastané




Štrkodrva valcovaná




 Dažďová kanálová vstup

 Dažďový kanálový žľab


 2.0% Spádovanie spevnených plôch



Uličná bodová kanálová vstup



Dažďový žľab povrchový



Dažďový žľab



Dažďový štrbinový žľab



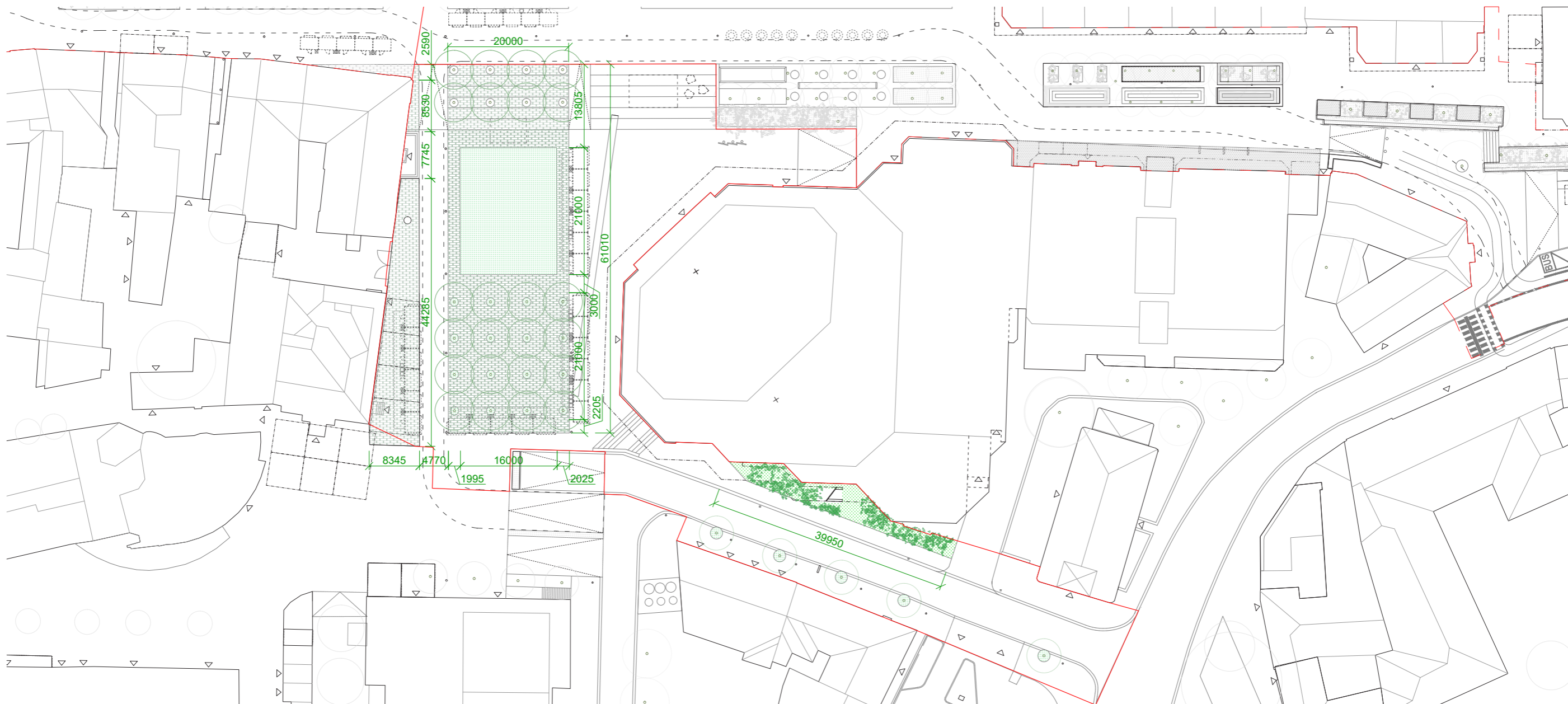
Kanalizačná čachta na dočasné napojenie



Šachta na dočasné pripojenie elektro



Poklop šachty



-  Kamenná dlažba prerastaná trávou
-  Trávniky a záhony
-  Retenčný záhon
-  Kroviny a nízke dreviny
-  Stromy - navrhované v území
-  Stromy - pôvodné v území
-  Stromy - navrhované mimo územia
-  Stromy - pôvodné mimo územia
-  Mobilné kvetináče



Záhon - príklad



Ace campestre Elsrijk



Záhon - príklad



Ambrovník



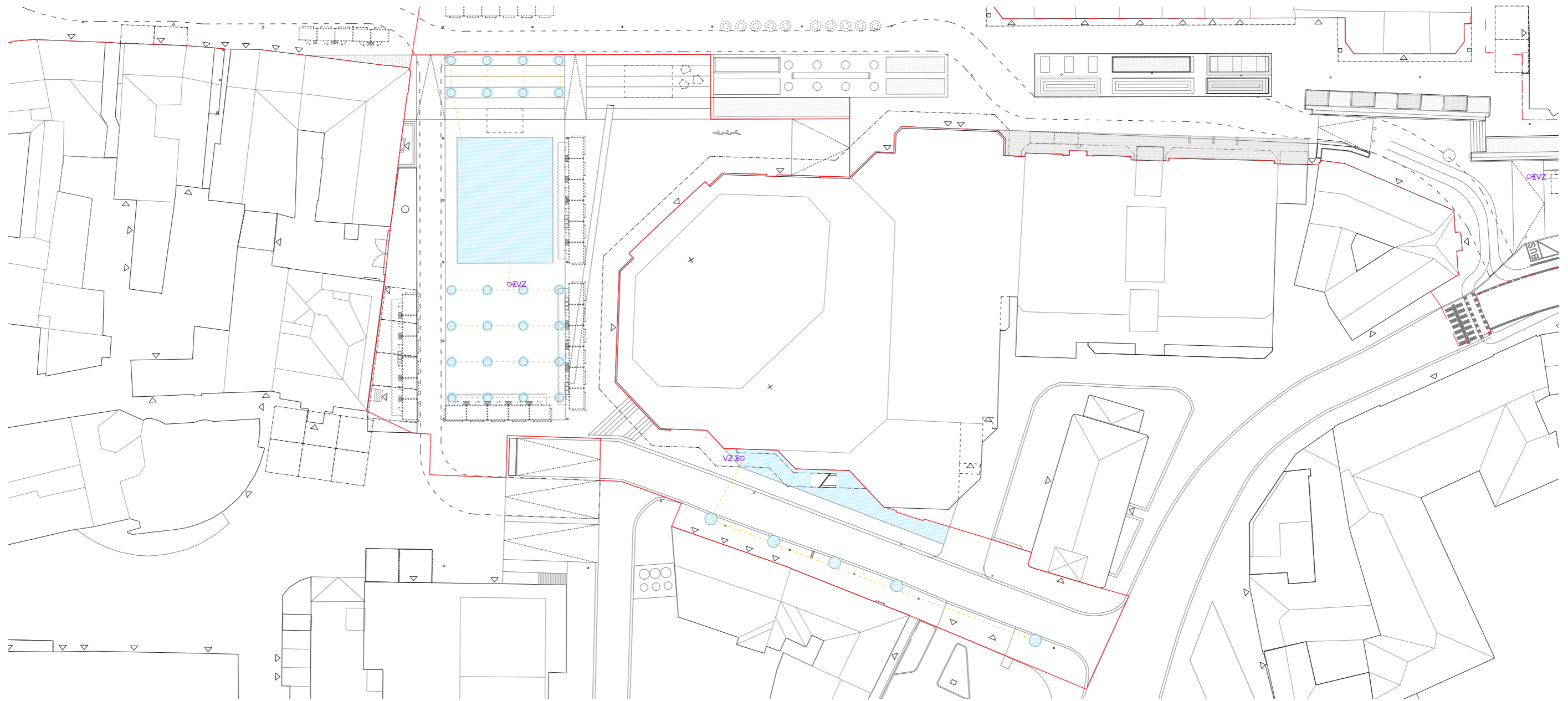
Trvalkový záhon



Cibuľoviny



Ozdobnica čínska



○XVZ Body pripojenia k závlaha

□XH Plnenie polievacieho auta



--- Napojenie úžitkovej vody zo studne

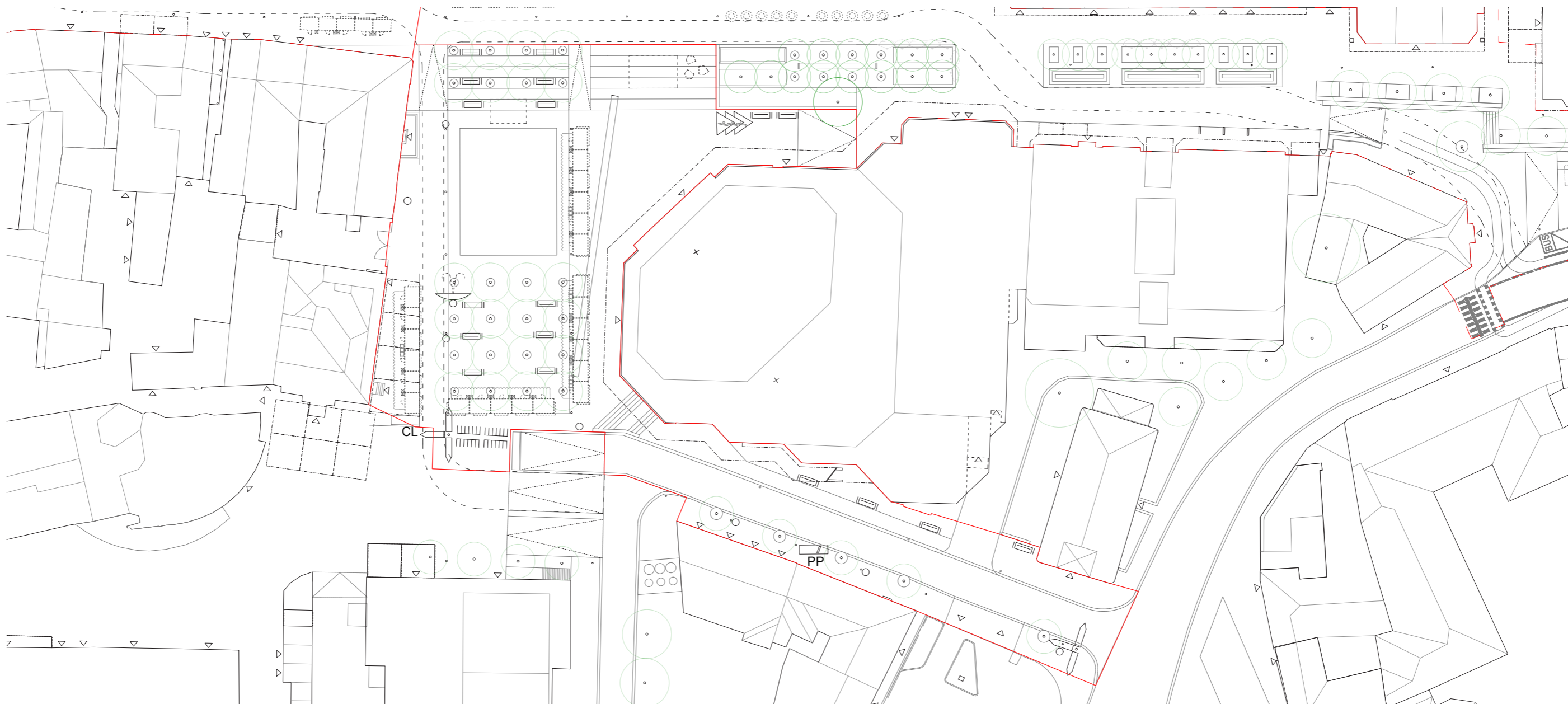
— Rozvod úžitkovej vody na závlahovanie

--- Chráničky pod spevnené plochy

○ Akumulačná nádrž

■ Zavlažované plochy






- | | | | | | | | |
|-------------------------|-------------------------|------------------------|------------------------------|------------------------|----------------------------|--------------|--------------|
| Lavičky - pevné | Lavičky s operadlom | Lavičky - bez operadla | Plochy pre politickú reklamu | Koše - komunálny odpad | Verejné stoličky - červené | Cyklostojany | Cykloboxy |
| Vlajkosláva | Informačný systém | Citylight | Detské ihrisko | Píacie fontánky | Vodné clony | Vodné trysky | Vodné plochy |
| Kruhové mobilné sedenie | Propagačné panely mesta | | | | | | |




príklad lavičky s operadlom



lavičky bez operadla



píacie fontánka



stojany na bicykle



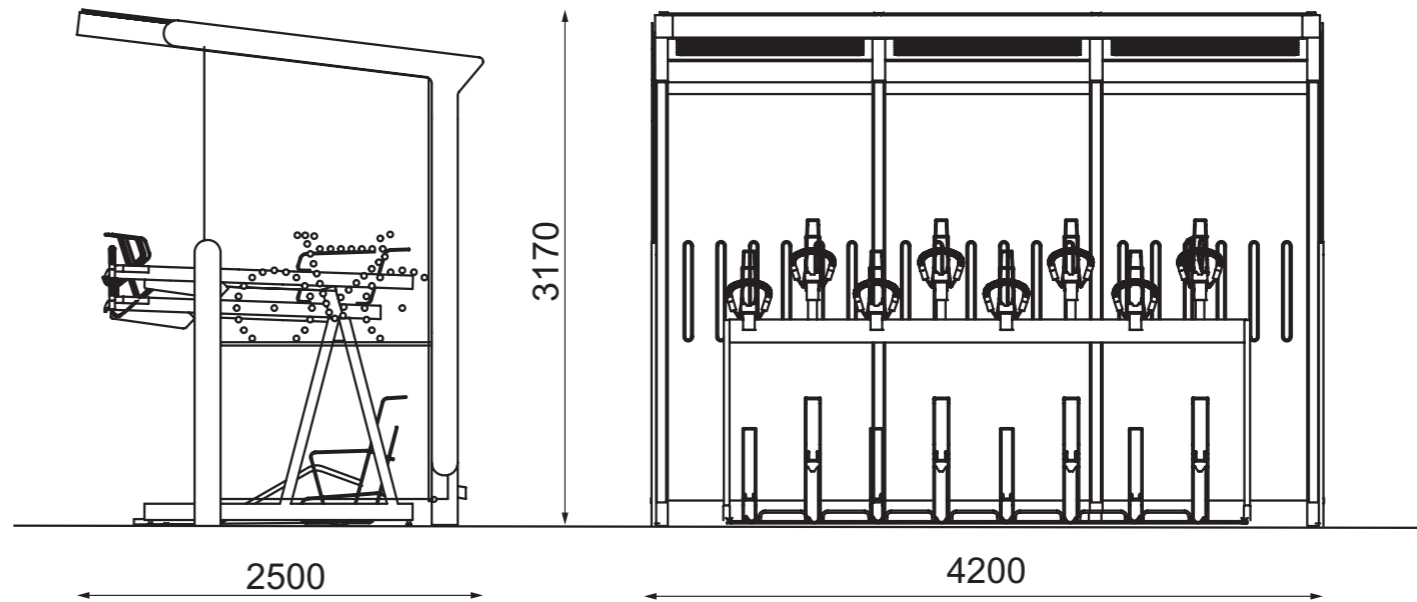
odpadkový kôš

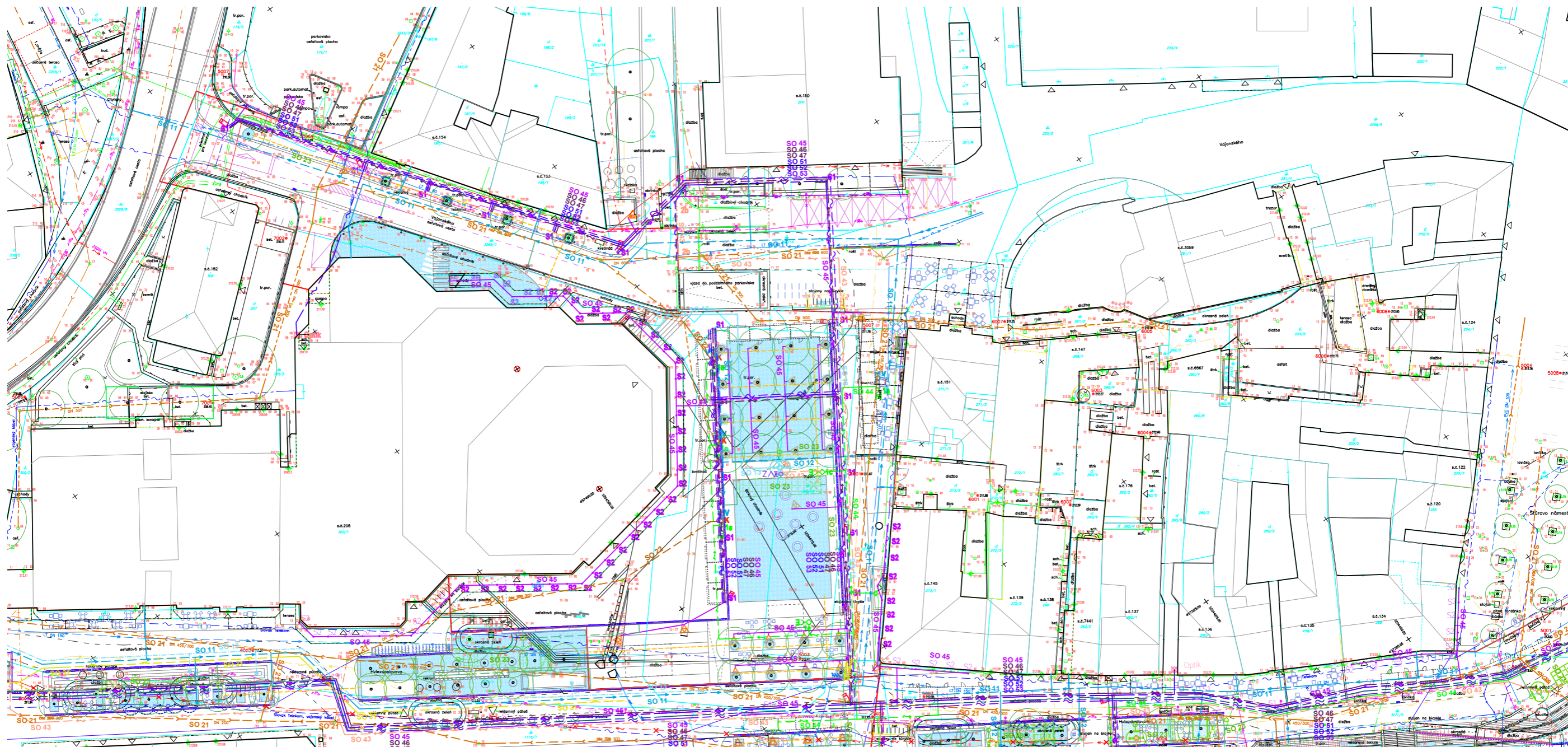


pevná lavička



prehľadný informačný systém






Koordináčn situcia IS je predmetom samostatnej PD (spracovate DeBond Trenin), ktor bude podkladom pre vydanie samostatnho zemnho rozhodnutia pre IS.



achta na doasne pripojenie elektro



achta na doasne napojenie vody




Kanalizan achta na doasne napojenie



picia fontnka



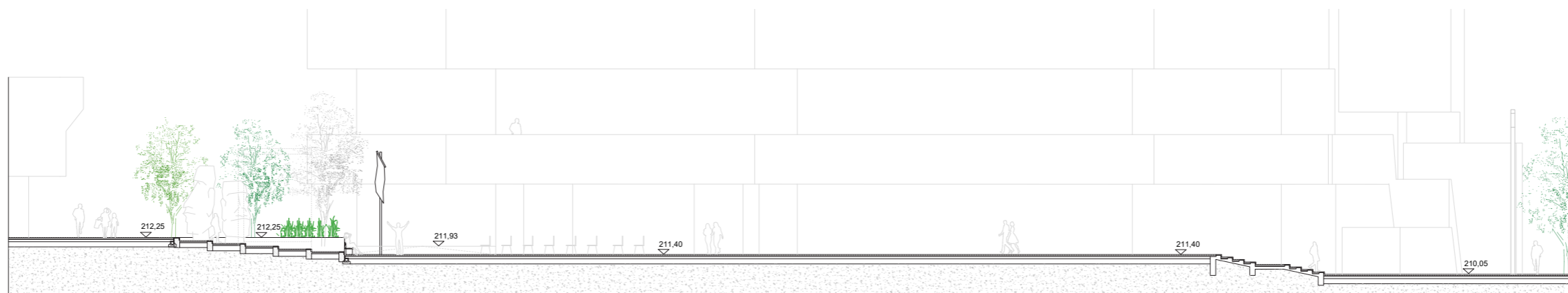
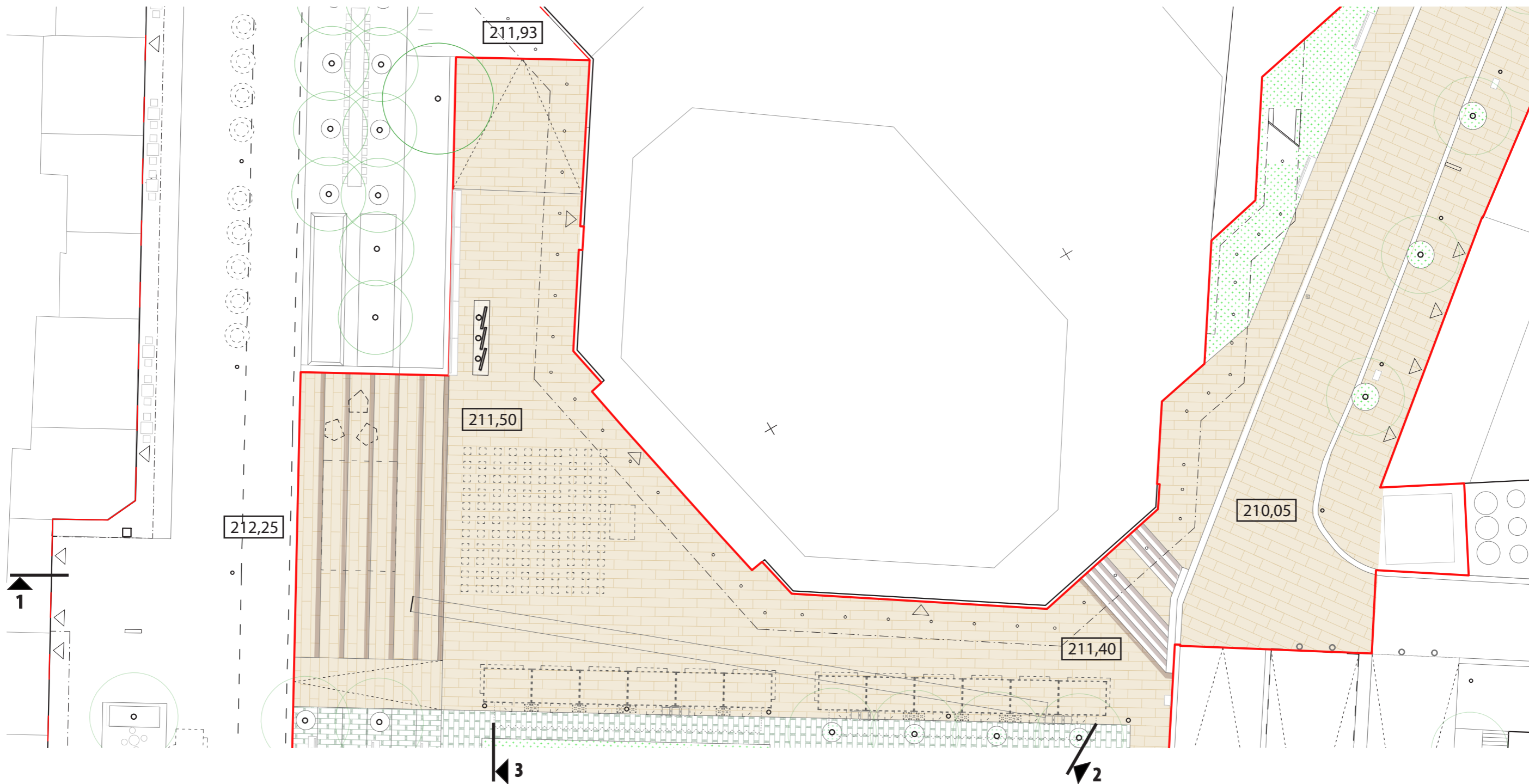
Pouicne osvetlenie



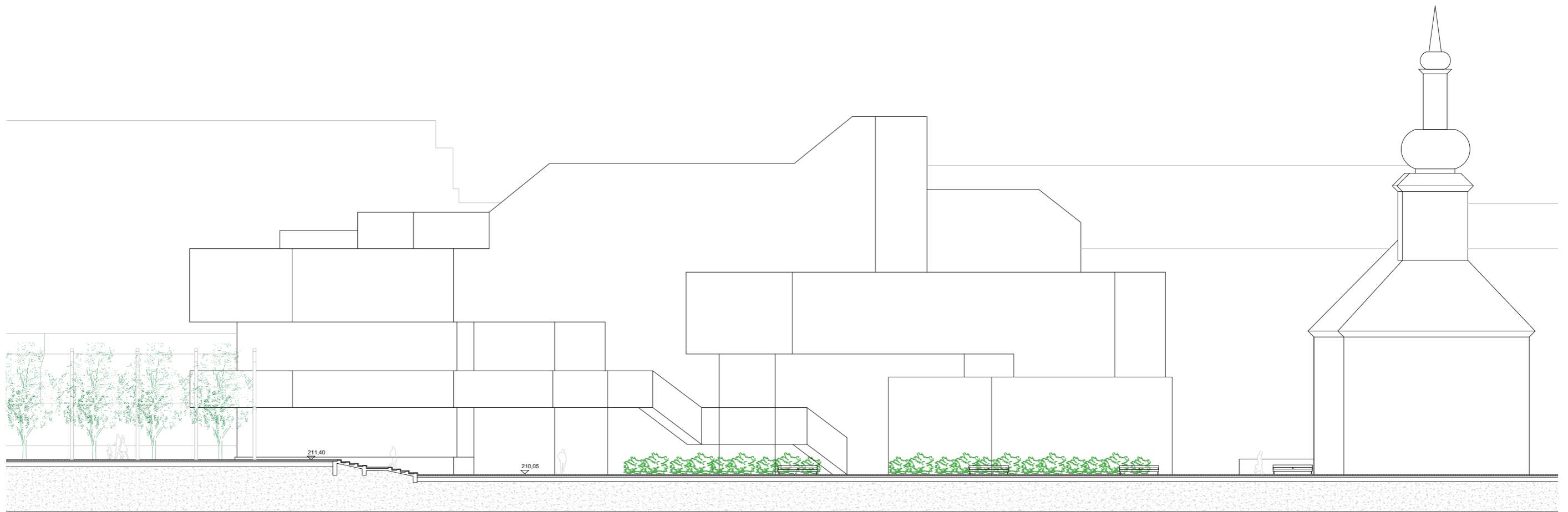
Nasvietenie fasdy



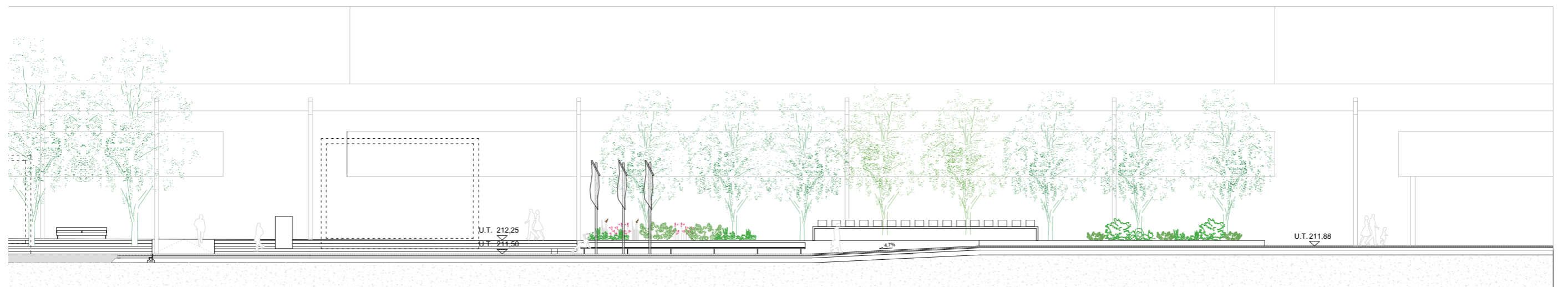
Citylight



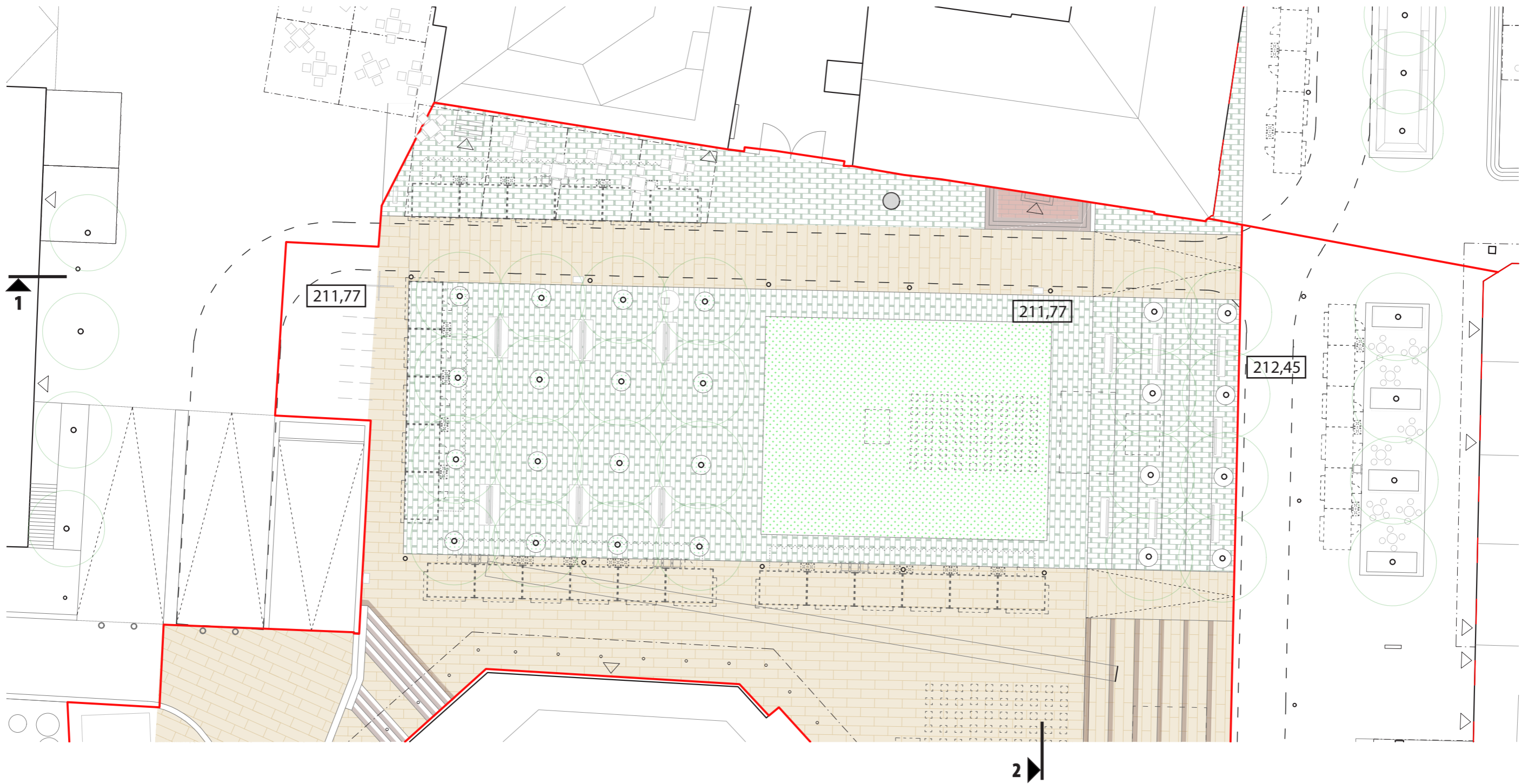
REZ 1



REZ 2



REZ 3



REZ 1

SO 05.3 PARK PRI BUDOVE ODA_3. ETAPA

© ATELIER ART 09/2020



REZ 2



REZ 1











