






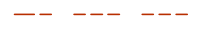

















LEGENDA STOJISKÁ POLOPODZEMNÝCH KONTAJNEROV

-  stojisko polopodzemných kontajnerov - zámková dlažba
-  búrané konštrukcie
-  polopodzemný kontajner na zmesový odpad - 5 m³
-  polopodzemný kontajner na plasty - 5 m³
-  polopodzemný kontajner na papier - 5 m³
-  polopodzemný kontajner na sklo - 3 m³



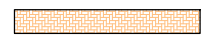






PRIESKUM SIETÍ

-  vodovod - vytýčený priebeh
-  kanalizácia - vytýčený priebeh
-  STL plynovod - vytýčený priebeh
-  teplovod
-  verejné osvetlenie - vytýčený priebeh
-  elektrovedenie NN - vytýčený priebeh
-  oznamovacie vedenie Telekom metalika - vytýčený priebeh
-  oznamovacie vedenie Telekom optika - vytýčený priebeh
-  oznamovacie vedenie Orange - digitálny zakres správcu
-  oznamovacie vedenie UPC - digitálny zakres správcu

VŠEBECNE

-  stavba
-  kataster nehnuteľností
-  podrobný bod
-  šachta
-  strom
-  ker
-  dopravná značka

REKONŠTRUKCIA ULICE MATEJA BELA V TREŇČINE - SKUTOČNÉ VYHOTOVENIE STAVBY

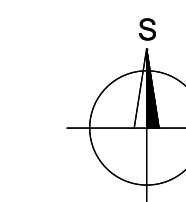
-  cestný obrubník
-  parkový obrubník
-  plocha chodníkov
-  plocha asfaltu - M. Bela - cesta
-  plocha asfaltu - M. Bela - parkoviská
-  plocha asfaltu - M. Bela / Východná
-  plocha asfaltu - ku bytovke
-  plocha asfaltu - BUS zastávka
-  plocha asfaltu - chodník pri bytovke

VÝPIS STOJÍSK

Stojisko		výpis polopodzemných kontajnerov na odpad					
označenie	lokality	typ kont.	zmesový		plasty+kovy+VKM	papier	sklo
			5 m ³	3 m ³	5 m ³	5 m ³	3 m ³
Stojisko S7	Západná 16	okružle	2	-	1	1	1
Stojisko S8	M. Bela 29	okružle	1	1	1	1	1

POZNÁMKA

- PODKLAD PRE TÚTO DOKUMENTÁCIU TVORÍ POLOHOPISNÉ A VÝŠKOPISNÉ ZAMERANIE PREMETNÝCH ÚZEMÍ, PRIESKUM INŽINIERSKÝCH SIETÍ A ZAMERANIE SKUTOČNÉHO VYHOTOVENIA STAVBY - REKONŠTRUKCIA ULICE MATEJA BELA V TREŇČINE
- PRED ZAHÁJENÍM ZEMNÝCH PRÁČ JE POTREBNÉ ZREALIZOVAŤ VYTÝČENIE VŠETKÝCH PODZEMNÝCH INŽINIERSKÝCH SIETÍ, A TO AJ NEZISTENÝCH Z POSKYTNUTÝCH PODKLADOV
- VÝKOPOVÉ PRÁČE V OCHRANNOM PÁSME INŽINIERSKÝCH SIETÍ BUDÚ VYKONÁVANÉ RUČNE
- ODHADOVANÁ TRIEDA ŤAŽITELNOSTI ZEMINY PODLA STN 73 3050: 3. TRIEDA



PEČIATKA A PODPIS PARÉ Č.

PROJEKT pre stavebné povolenie a realizáciu stavieb

HIP Ing. R. Kováčik	ZODP. PROJEKTANT Ing. R. Kováčik	VYPRACOVAL Ing. R. Kováčik		
MÚ: Trenčín	OKRES: Trenčín	FORMÁT:	4xA4	
INVESTOR: Mesto Trenčín, Mierové námestie 2, 911 64 Trenčín		DÁTUM:	07/2022	
Stojiská polopodzemných kontajnerov na komunálny odpad v meste Trenčín		ÚČEL:	Projekt S.P.+R.S.	
		PROFESIA:	Stavebná	
Situácia stojísk		Č. ZÁKAZKY:	04/22 PaTN	
		MIERKA	Č. VÝKRESU	
		1 : 500	C.2.	