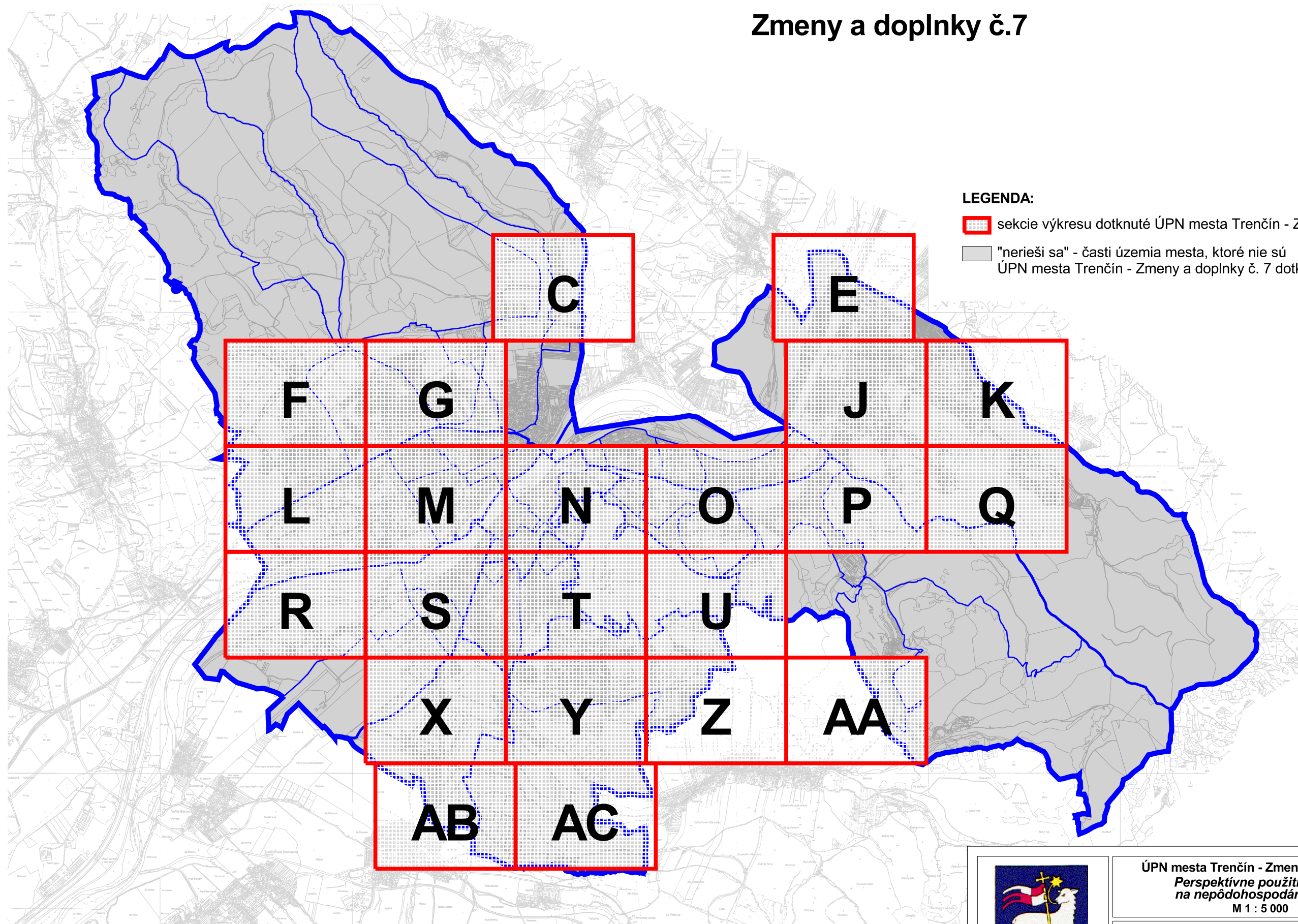




ÚZEMNÝ PLÁN MESTA TREŇČÍN

Zmeny a doplnky č.7



LEGENDA:

-  sekcie výkresu dotknuté ÚPN mesta Trenčín - Zmeny a doplnky č. 7
-  "nerieši sa" - časti územia mesta, ktoré nie sú ÚPN mesta Trenčín - Zmeny a doplnky č. 7 dotknuté



ÚPN mesta Trenčín - Zmeny a doplnky č.7
Perspektívne použitie PP a LP
na nepôdohospodárske účely
M 1 : 5 000

8

Hlavný riešiteľ: Ing. arch. Ľubomír Klaučo
Zodpovedný riešiteľ: Ing. arch. Marek Adamczak
Obstarávateľ: Mesto Trenčín
Spracovateľ: AUREX, spol. s r.o., Bratislava, jún 2022



ÚZEMNÝ PLÁN MESTA TRENČÍN

Zmeny a doplnky č.7



LEGENDA:

Hranice

- hranica riešeného územia
- hranica katastrálneho územia
- hranica mestskej časti
- hranica zastavaného územia
- hranica parcely

Návrh odňatia PP a LP

- lokalita navrhovaného záberu
- Z01/1** číslo lokality
- lokalita s navrhovanou zmenou funkčného využitia
- F01/1** číslo lokality

Odsúhlasené zábery

- územie, pre ktoré bol udelený súhlas s budúcim možným použitím poľnohospodárskej a lesnej pôdy na stavebné zámery a iné zámery pri spracovaní ÚPN mesta Trenčín, 2012
- 1** číslo záberu funkčnej plochy
- K1** číslo záberu komunikácie

Odsúhlasené zábery do roku 2009

- hranica odsúhlaseného záberu, 1999
- I-10** číslo záberu funkčnej plochy, 1999
- hranica odsúhlaseného záberu, 2004
- A** číslo záberu funkčnej plochy, 2004
- hranica odsúhlaseného záberu, 2005
- 1** číslo záberu funkčnej plochy, 2005
- hranica odsúhlaseného záberu, 2007
- 608/4** číslo záberu funkčnej plochy, 2007

0207003/3 kód bonitovanej pôdno-ekologickej jednotky/skupina BPEJ

- hranica bonitovanej pôdno-ekologickej jednotky
- chránená poľnohospodárska pôda


- melioračné zariadenia - odvodnenia
- melioračné zariadenia - závlahy
- melioračné zariadenia - závlahy - návrh

Poľnohospodárska pôda

- orná pôda
- chmeľnica
- vinica
- záhrada
- ovocný sad
- trvalý trávny porast

Nepoľnohospodárska pôda

- lesná pôda
- vodná plocha
- zastavaná plocha
- ostatná plocha



ÚPN mesta Trenčín - Zmeny a doplnky č.7
Perspektívne použitie PP a LP
na nepoľnohospodárske účely
M 1 : 5 000

8

Hlavný riešiteľ: Ing. arch. Ľubomír Klaučo
Zodpovedný riešiteľ: Ing. arch. Marek Adamczak
Obstarávateľ: Mesto Trenčín
Spracovateľ: AUREX, spol. s r.o., Bratislava, jún 2022



ÚZEMNÝ PLÁN MESTA TRENČÍN

v znení zmien a doplnkov č. 1 - 6



LEGENDA:

Hranice

- hranica riešeného územia
- hranica katastrálneho územia
- hranica mestskej časti
- hranica zastavaného územia
- hranica parcely

Návrh odňatia PP a LP

- lokalita navrhovaného záberu
- Z01/1** číslo lokality
- lokalita s navrhovanou zmenou funkčného využitia
- F01/1** číslo lokality

Odsúhlasené zábery

- územie, pre ktoré bol udelený súhlas s budúcim možným použitím poľnohospodárskej a lesnej pôdy na stavebné zámery a iné zámery pri spracovaní ÚPN mesta Trenčín, 2012
- 1** číslo záberu funkčnej plochy
- K1** číslo záberu komunikácie

Odsúhlasené zábery do roku 2009

- hranica odsúhlaseného záberu, 1999
- I-10** číslo záberu funkčnej plochy, 1999
- hranica odsúhlaseného záberu, 2004
- A** číslo záberu funkčnej plochy, 2004
- hranica odsúhlaseného záberu, 2005
- 1** číslo záberu funkčnej plochy, 2005
- hranica odsúhlaseného záberu, 2007
- 608/4** číslo záberu funkčnej plochy, 2007

0207003/3 kód bonitovanej pôdno-ekologickej jednotky/skupina BPEJ

- hranica bonitovanej pôdno-ekologickej jednotky
- chránená poľnohospodárska pôda

- melioračné zariadenia - odvodnenia
- melioračné zariadenia - závlahy
- melioračné zariadenia - závlahy - návrh

Poľnohospodárska pôda

- orná pôda
- chmeľnica
- vinica
- záhrada
- ovocný sad
- trvalý trávny porast

Nepoľnohospodárska pôda

- lesná pôda
- vodná plocha
- zastavaná plocha
- ostatná plocha

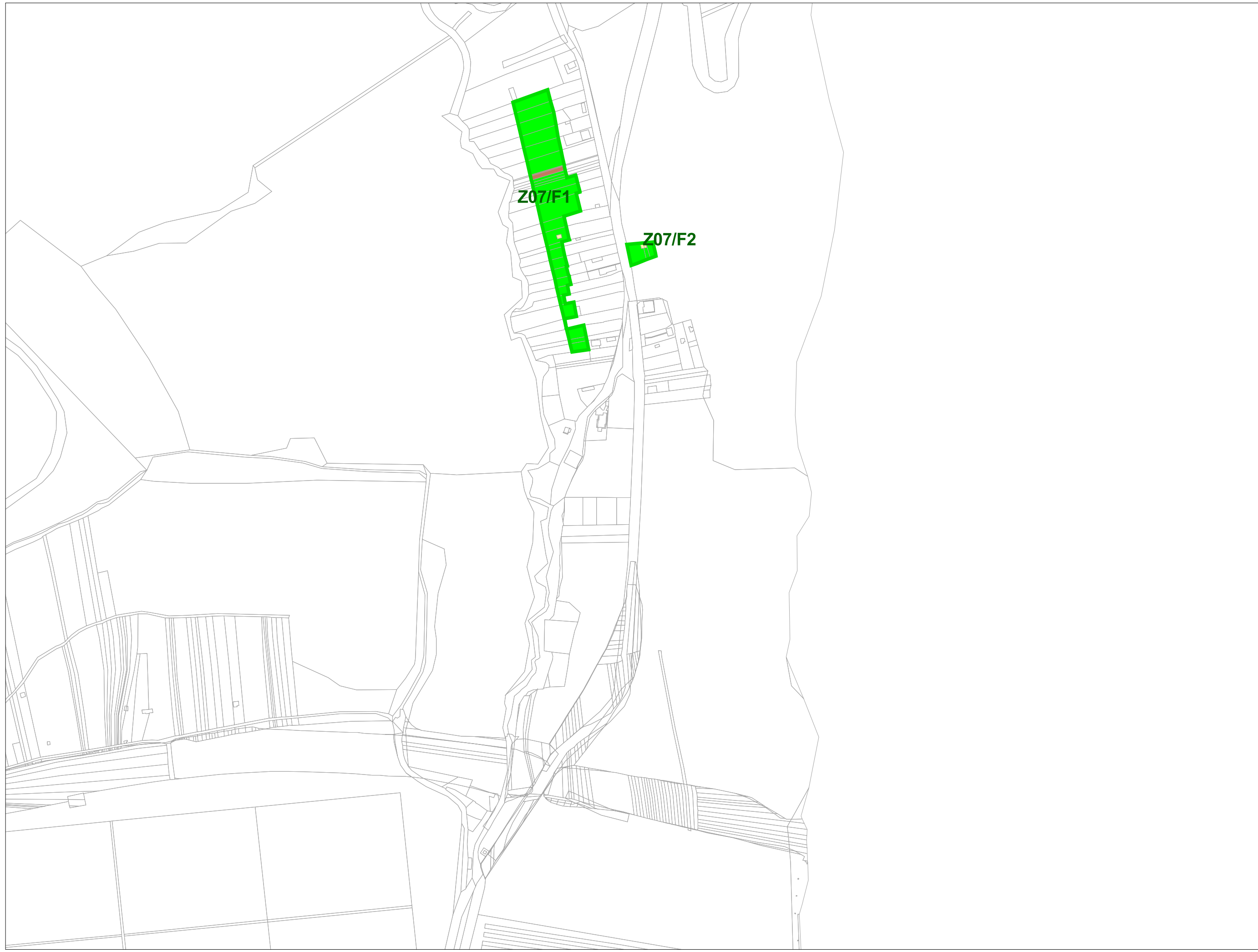


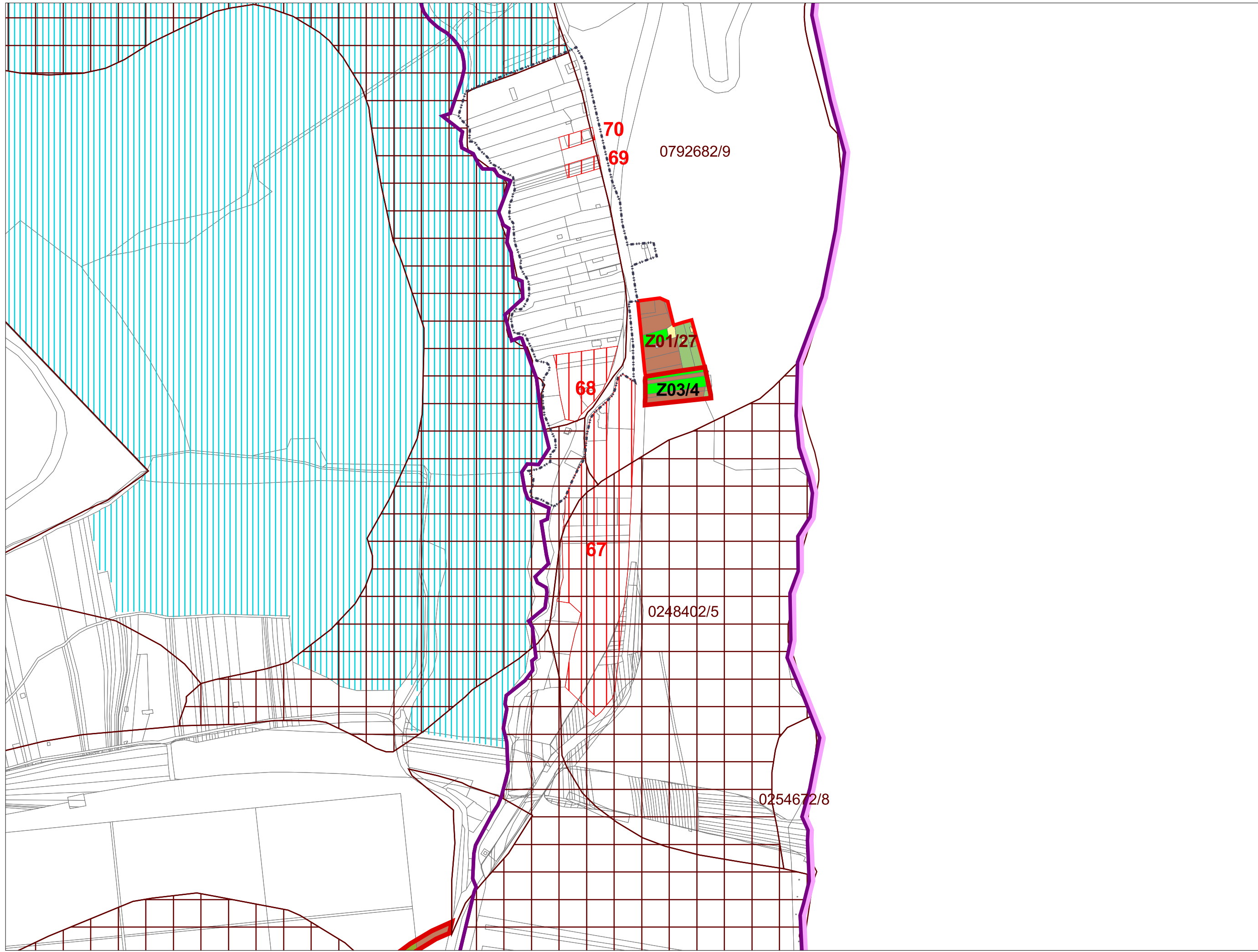
ÚPN mesta Trenčín - zmeny a doplnky č.7
Perspektívne použitie PP a LP
na nepoľnohospodárske účely
M 1 : 5 000


8

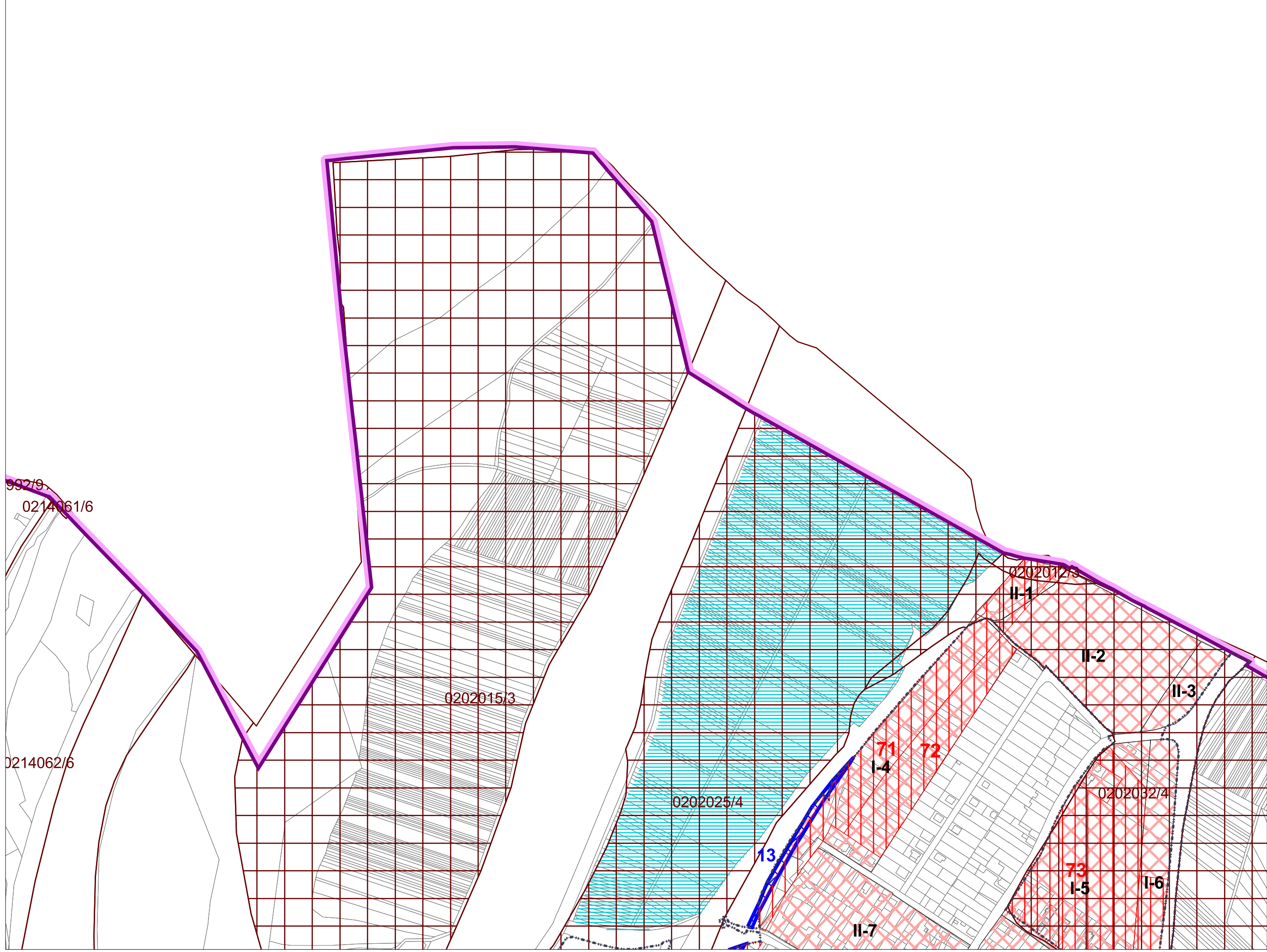
Hlavný riešiteľ : Ing. arch. Dušan Kostovský
Zodpovedný riešiteľ : Ing. Mária Mozdíková
Obstarávateľ : Mesto Trenčín
Spracovateľ : AUREX, spol. s r.o., Bratislava, apríl 2021

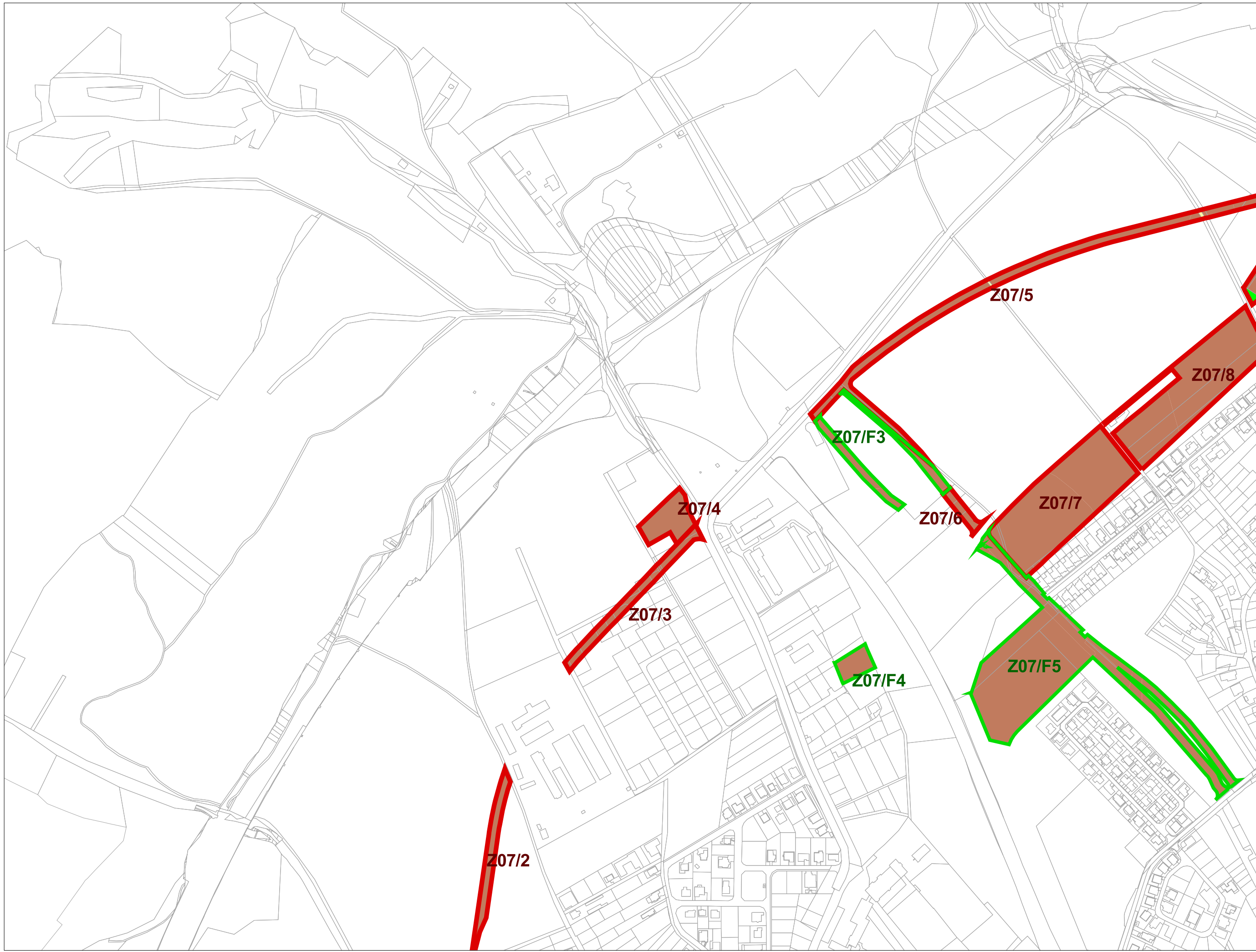


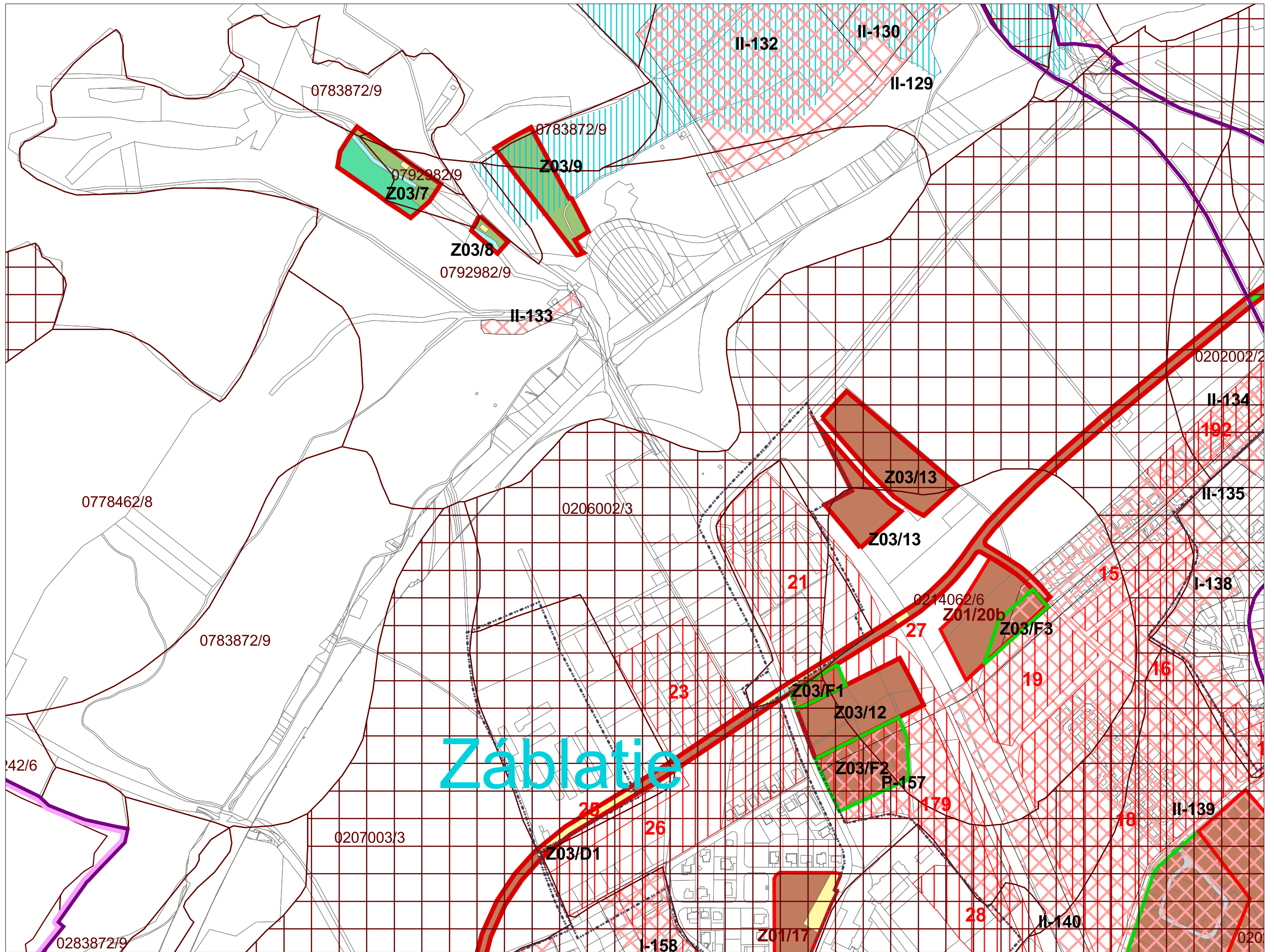




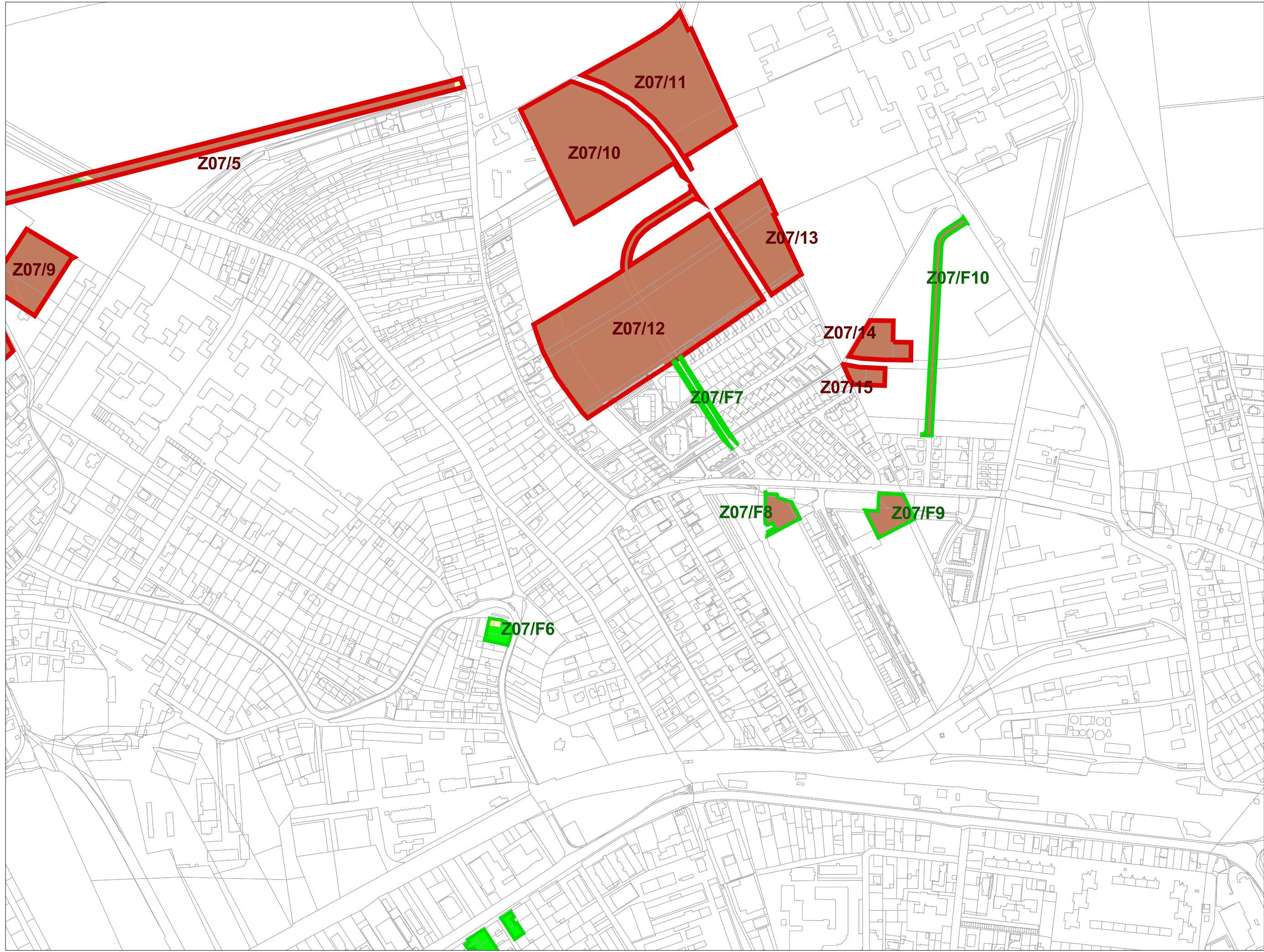


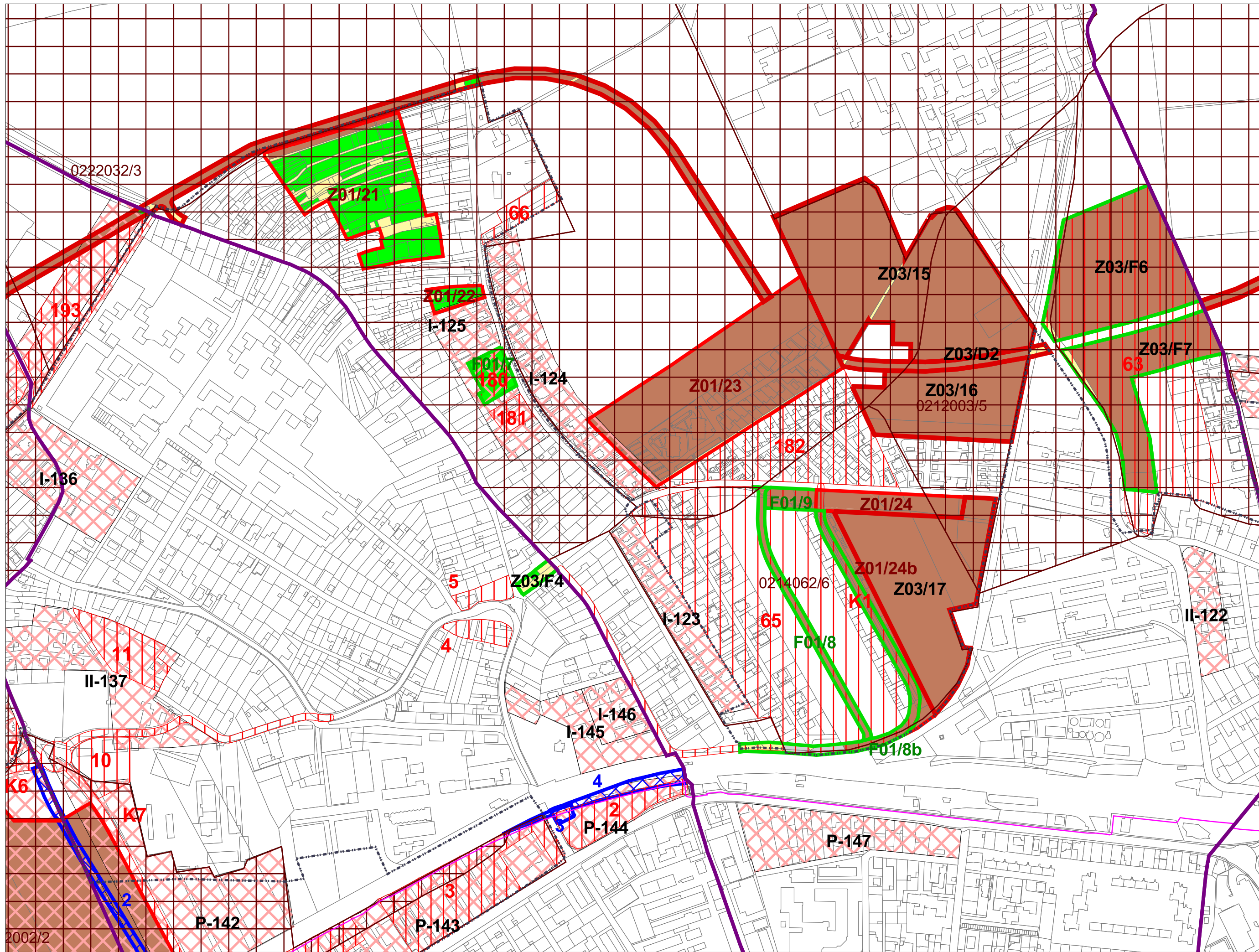


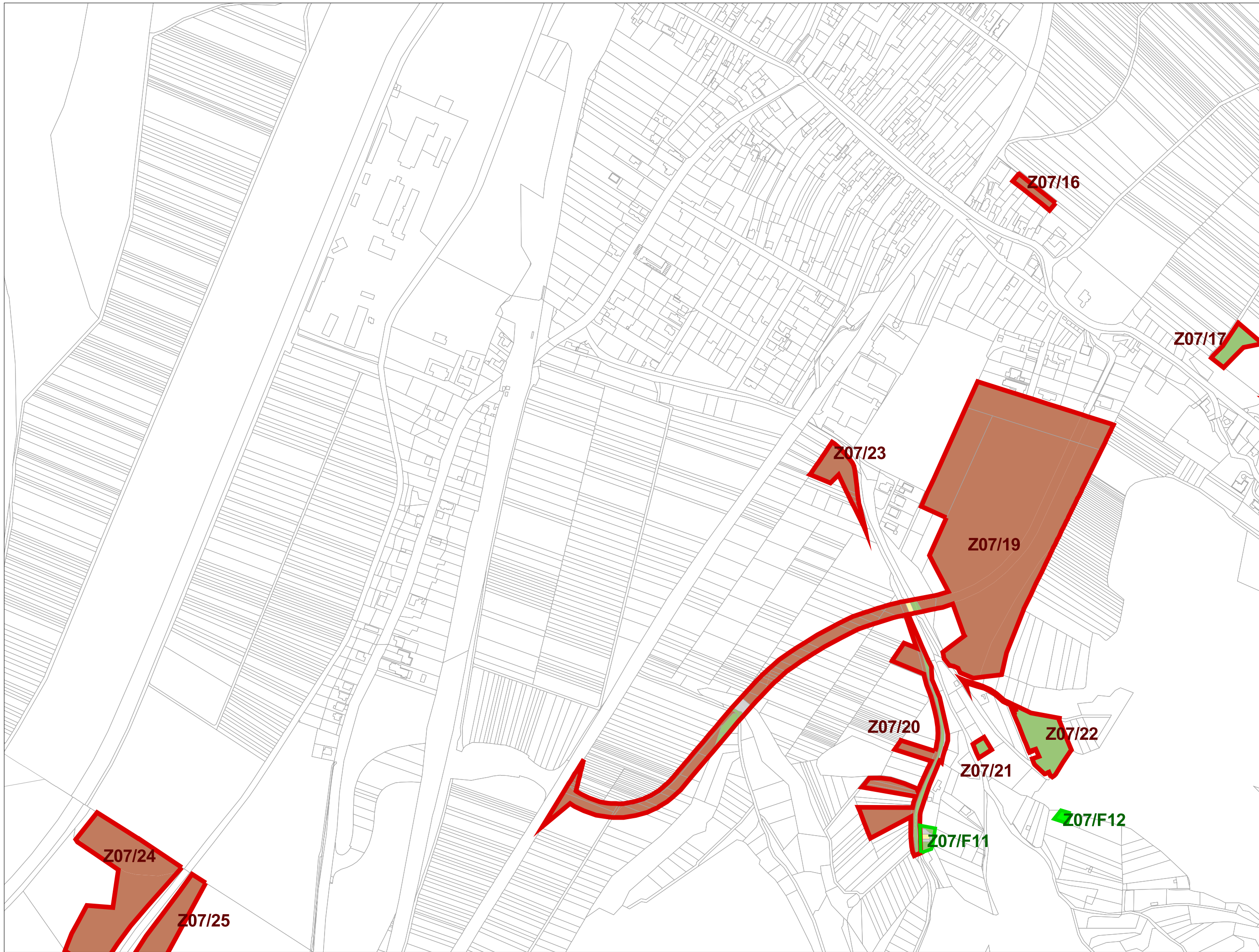


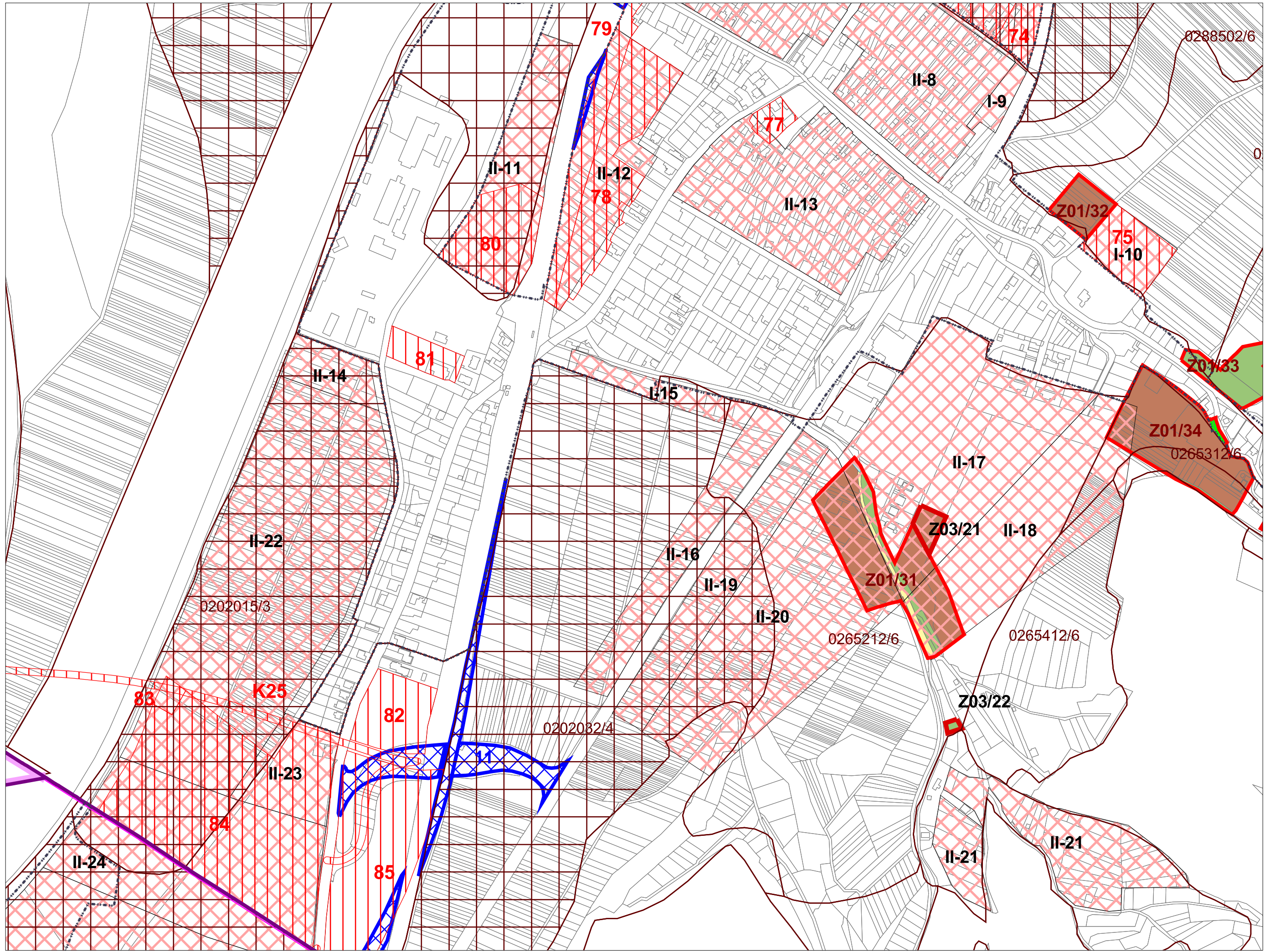


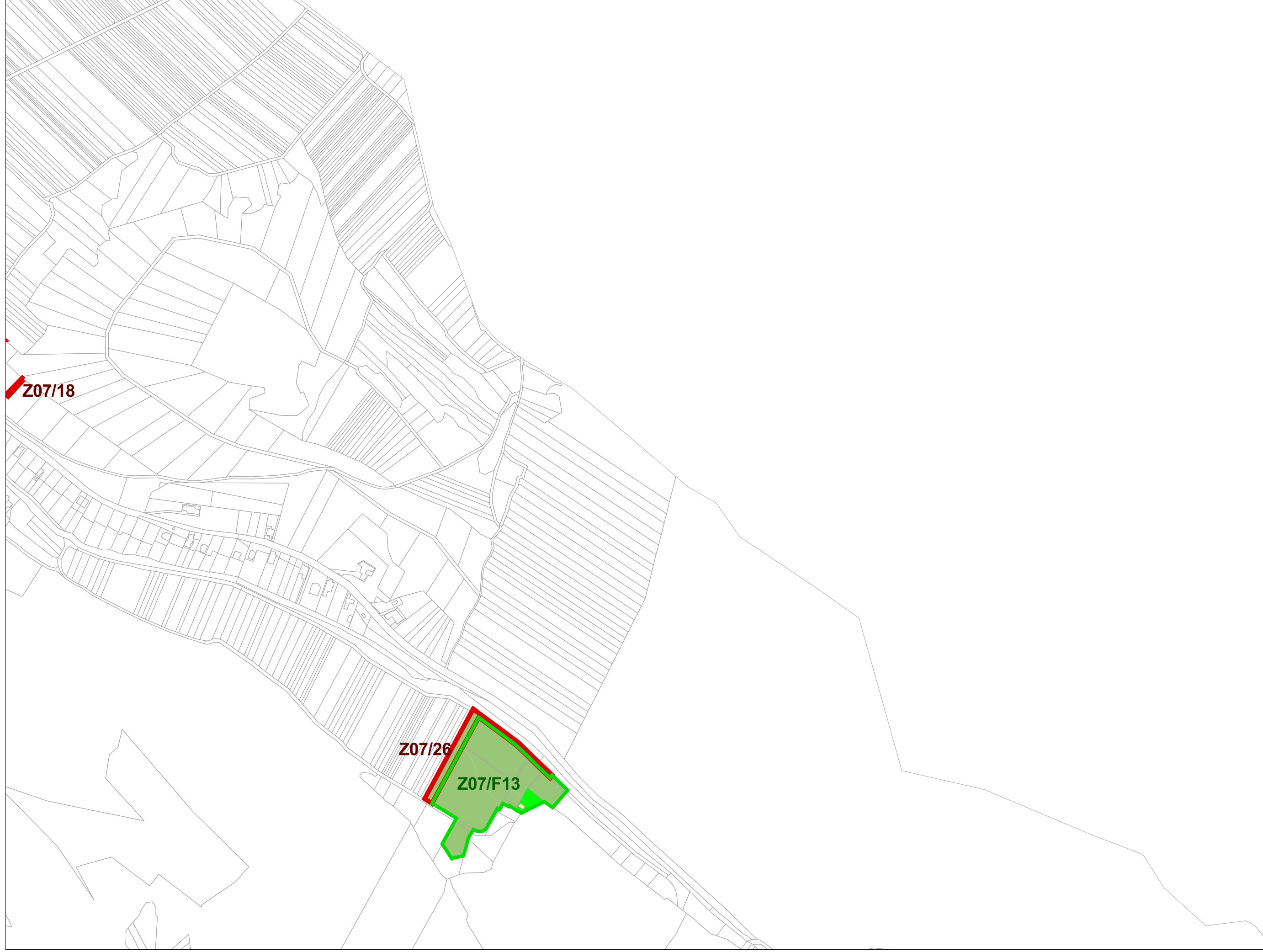
Záblatie

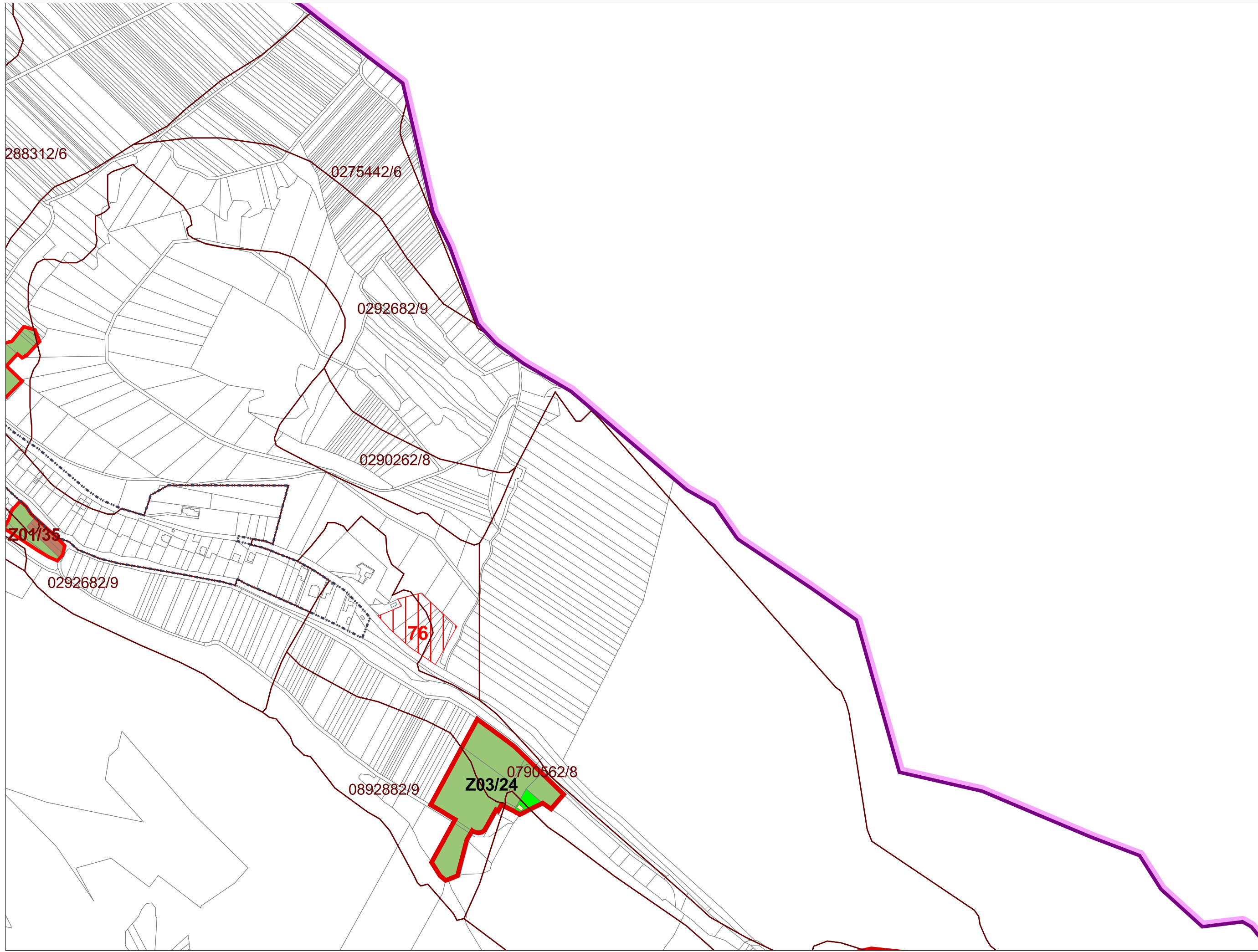


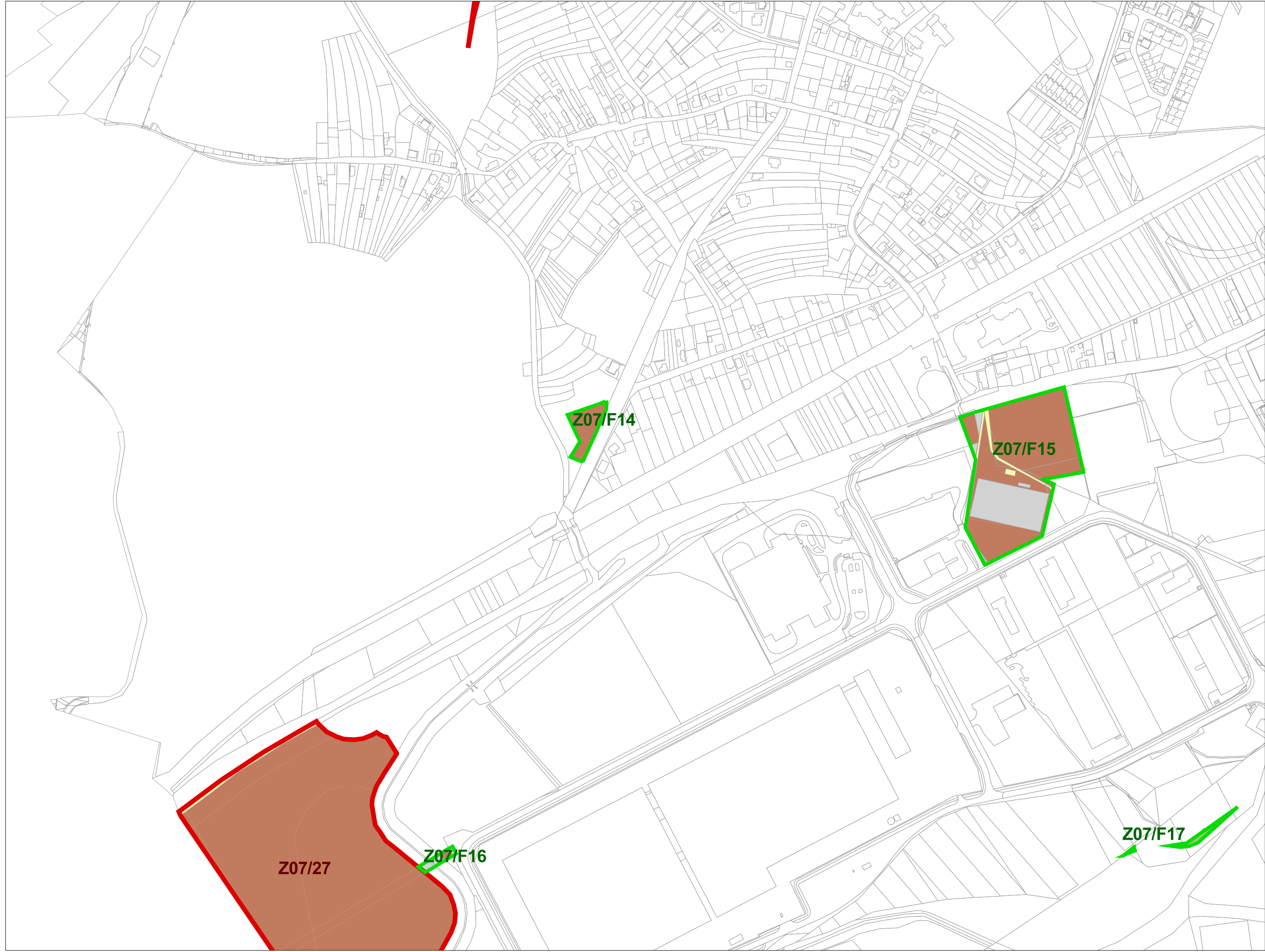


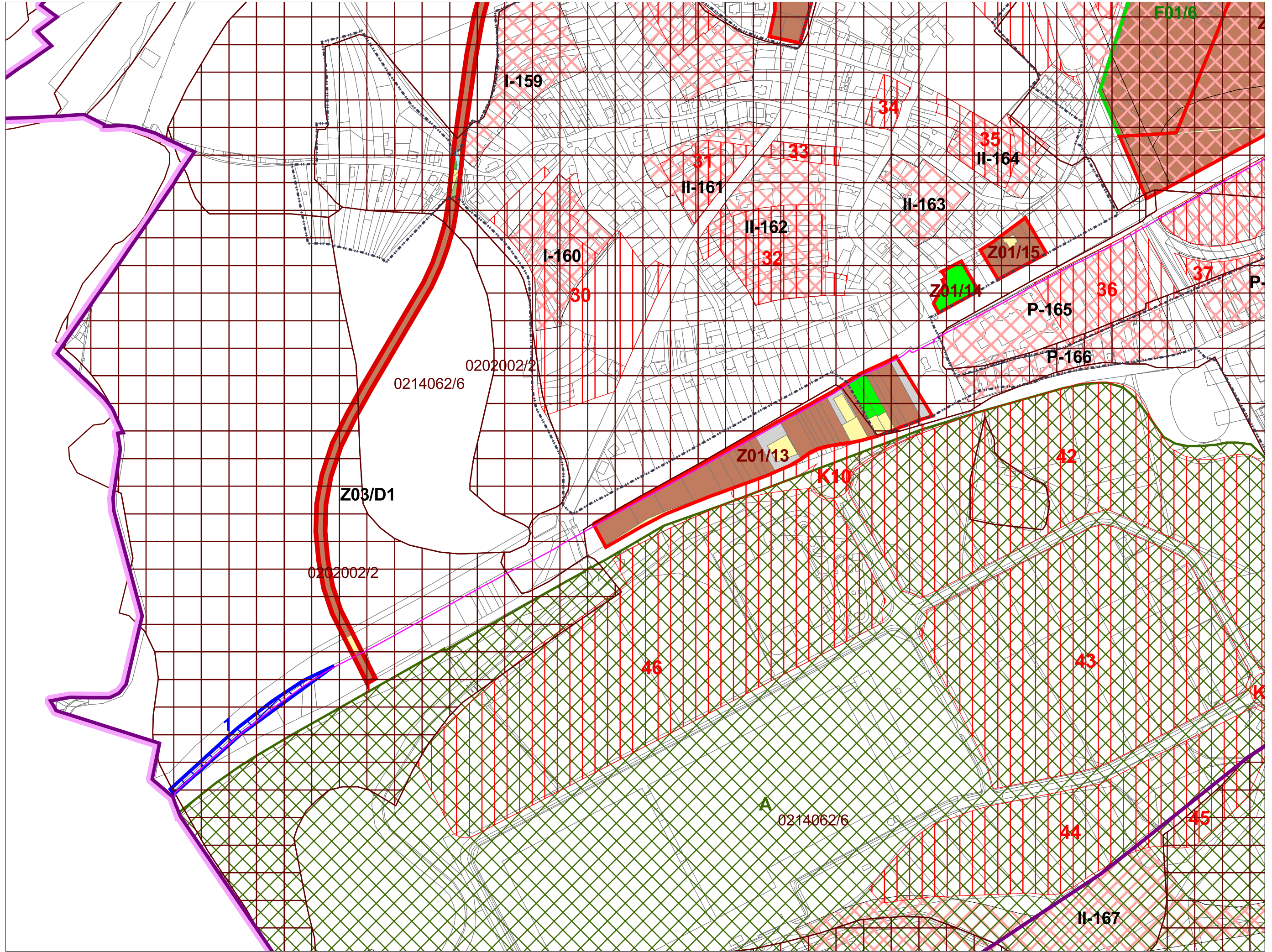








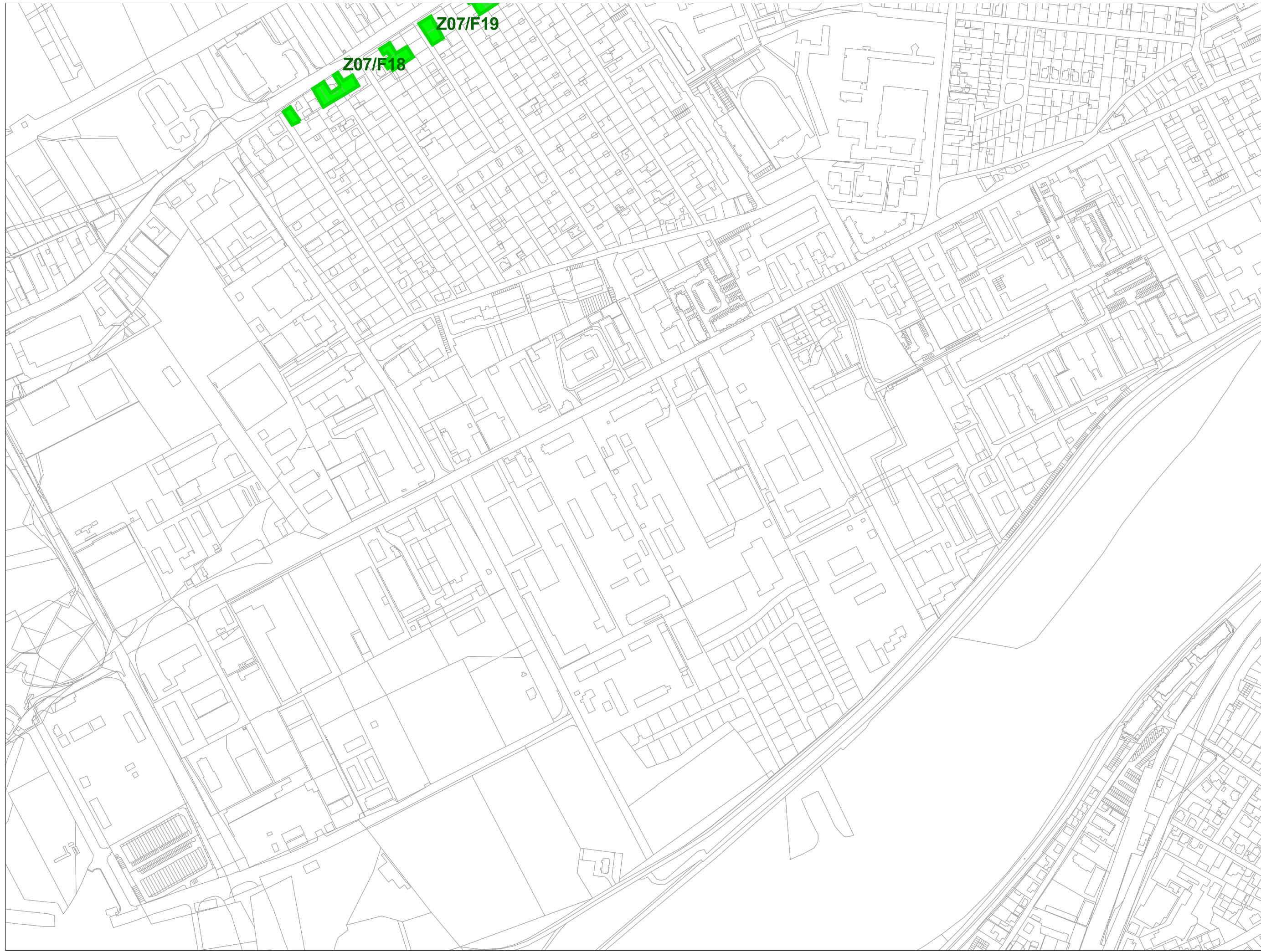


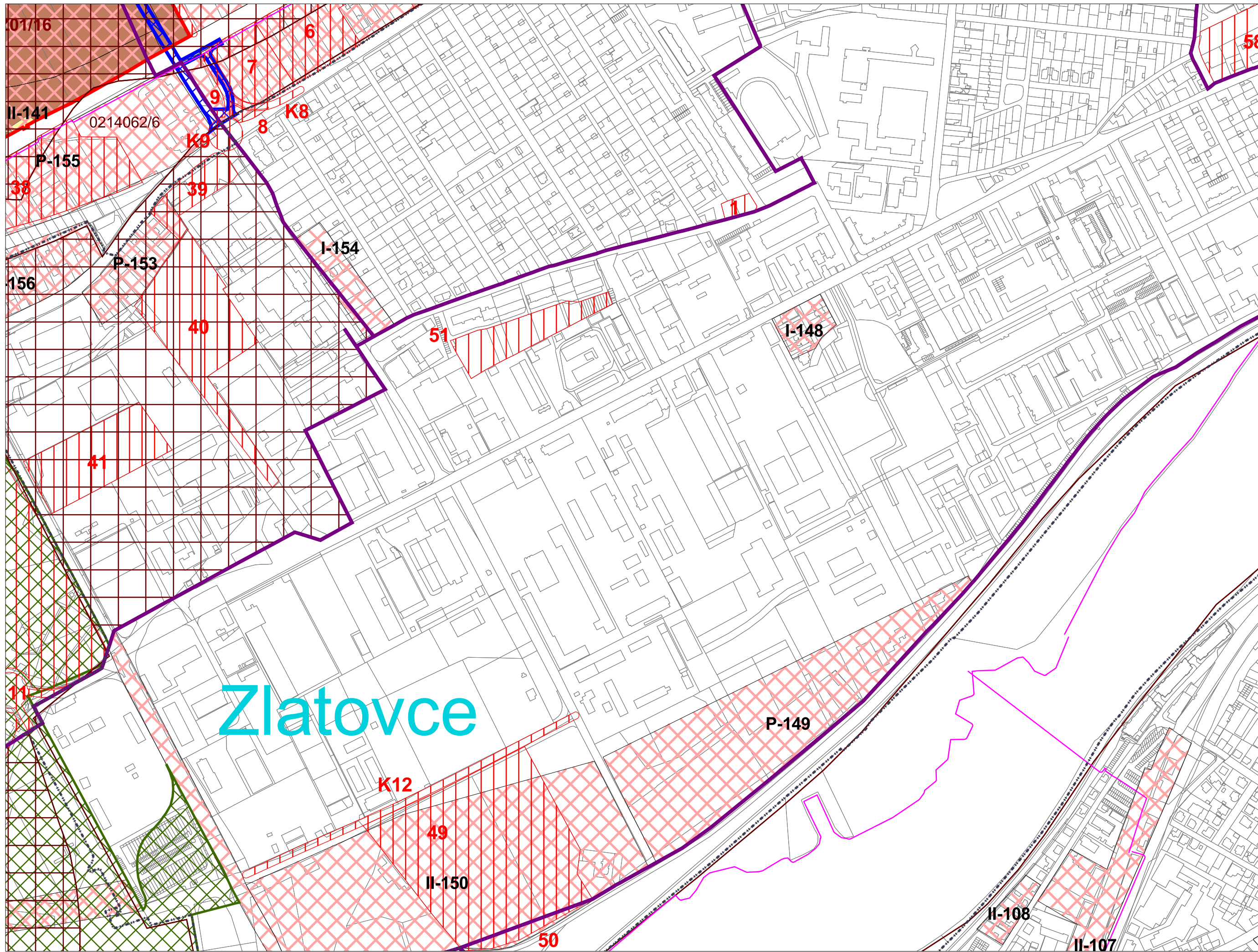


M 1:5 000
sekcia: L

8. Perspektívne použitie PP a LP
na nepôdohospodárske účely

Územný plán mesta Trenčín
v znení ZaD č.1-6





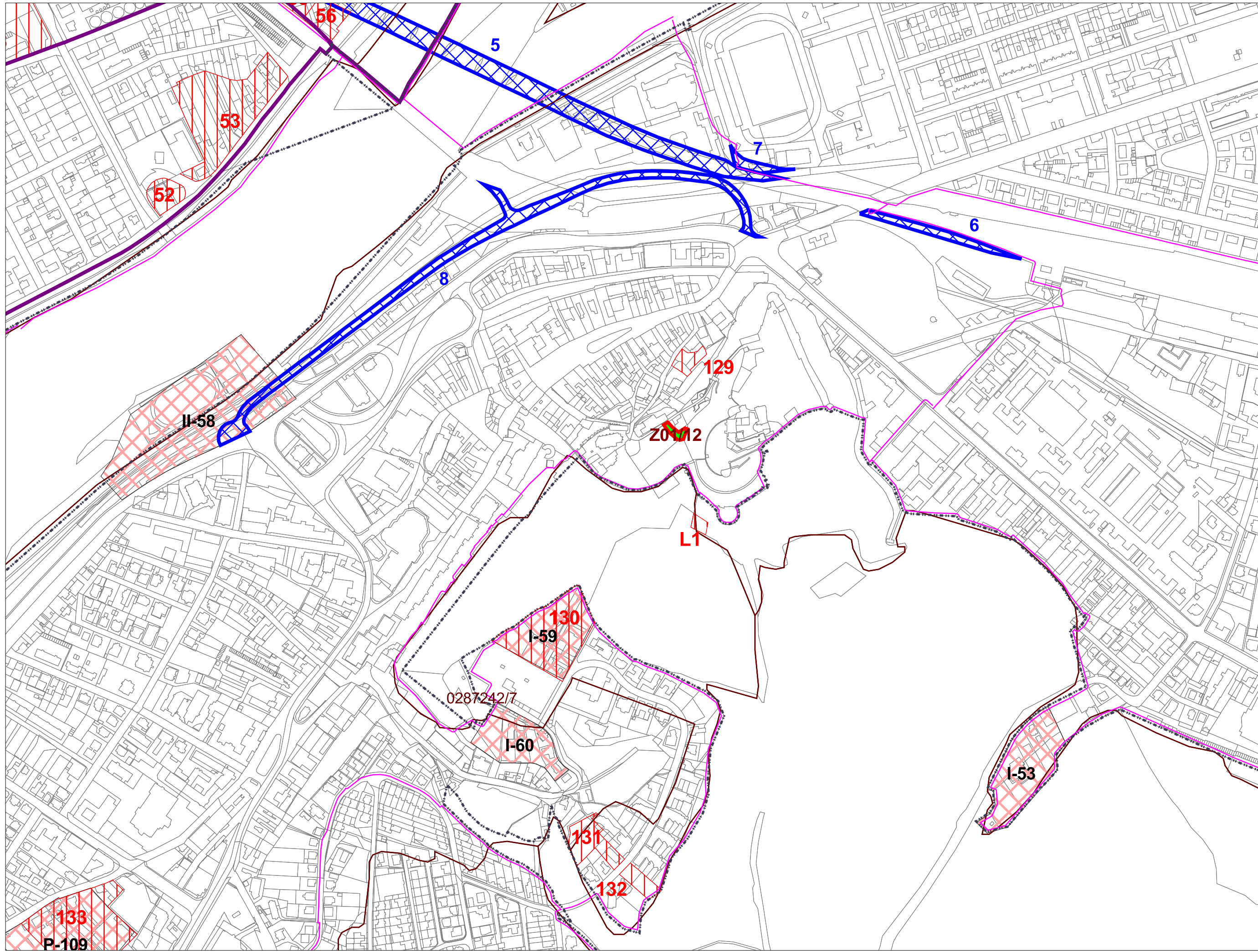
Zlatovce

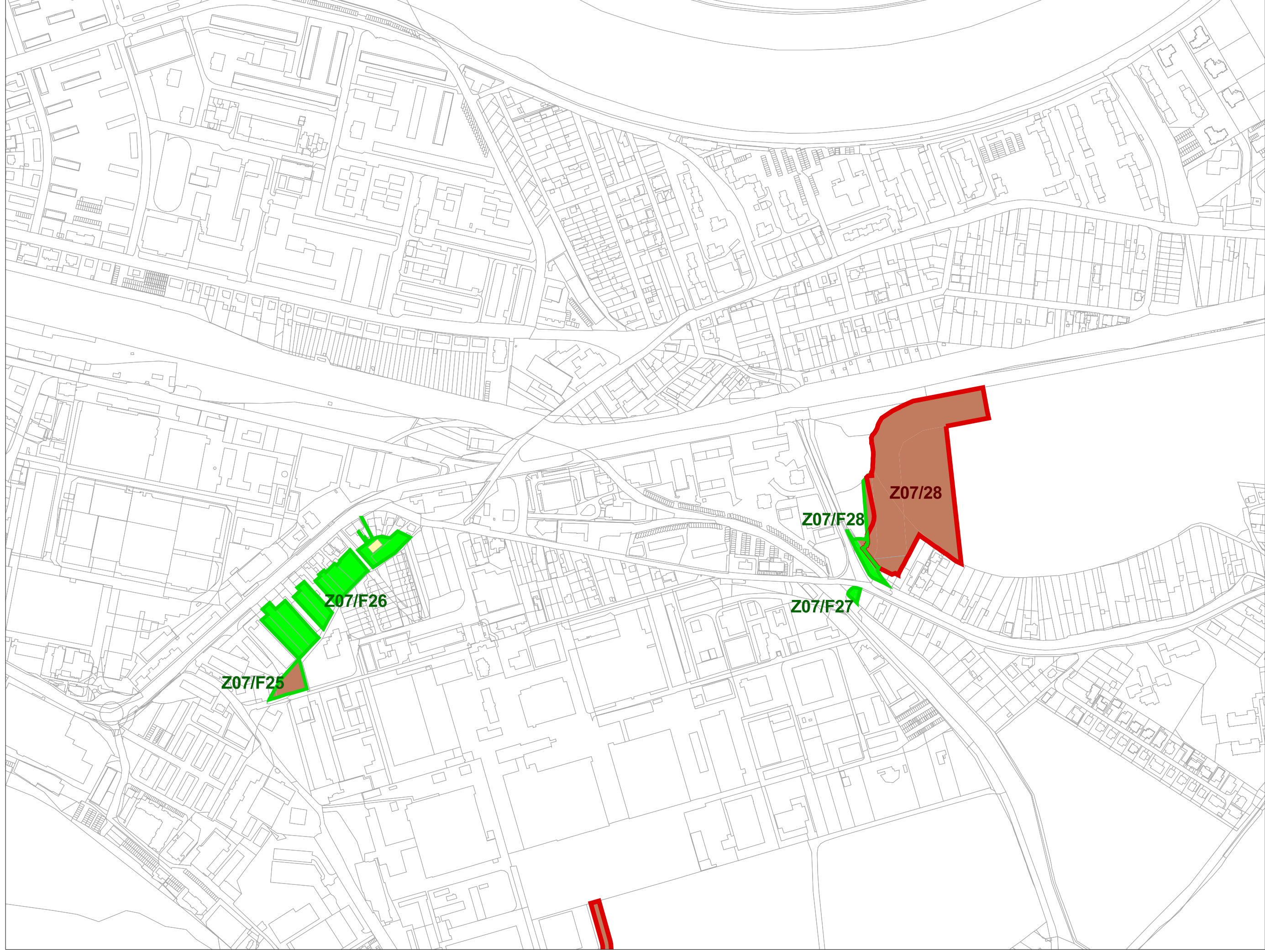


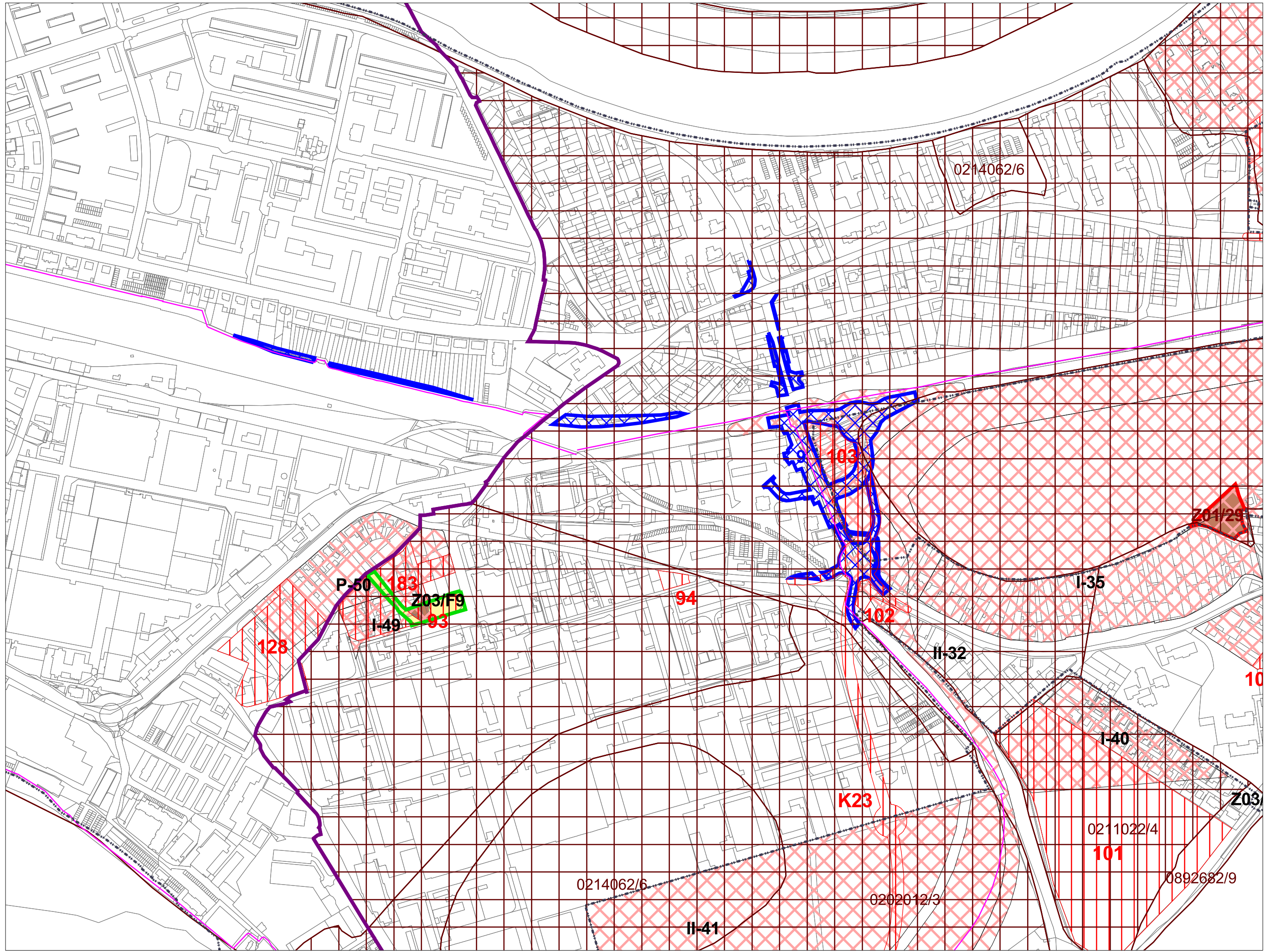
Z07/F20

Z07/F23

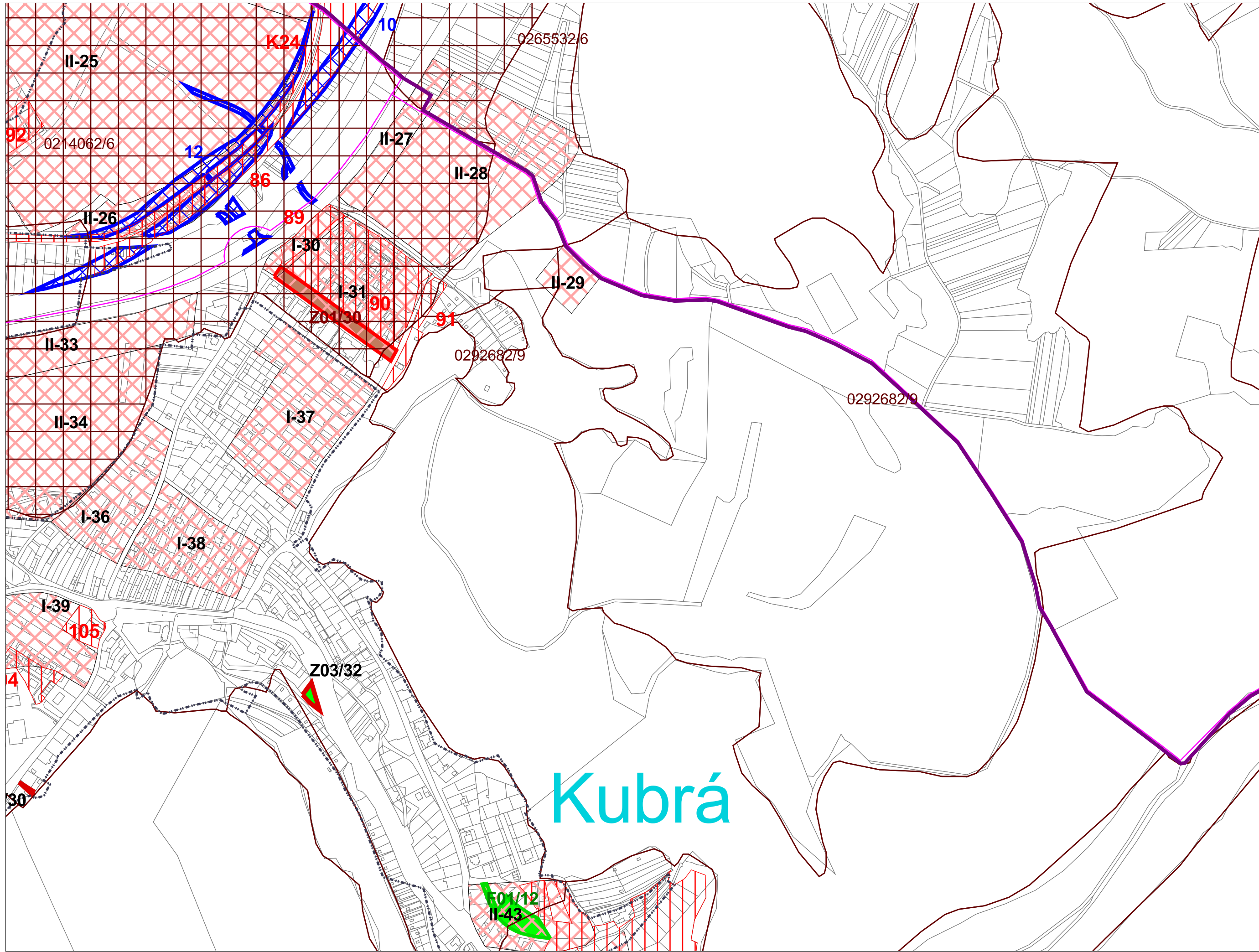
Z07/F24















Opatová

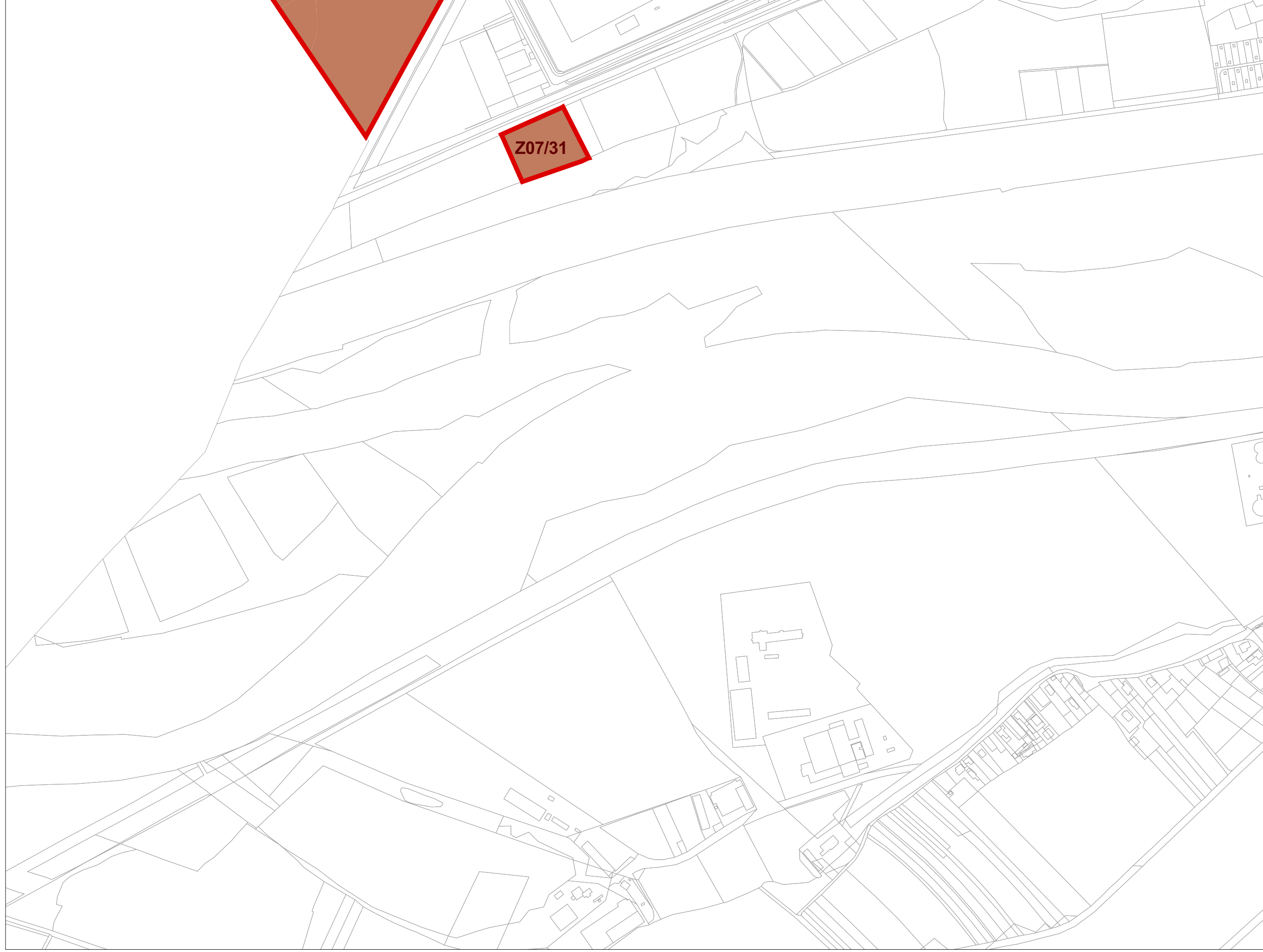
Z03/25

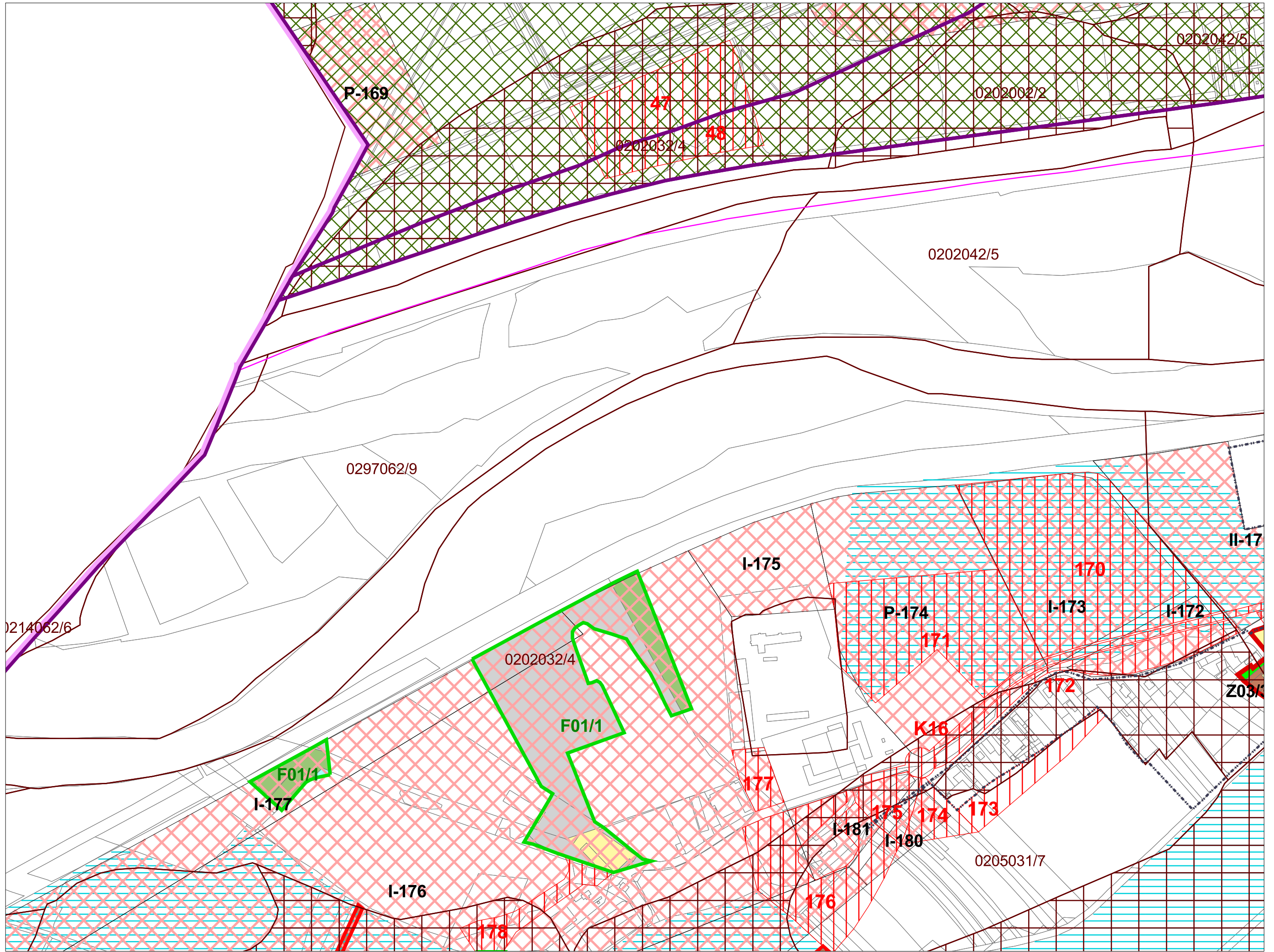
0892682/9

0892882/9

0892883/9

0892883/9

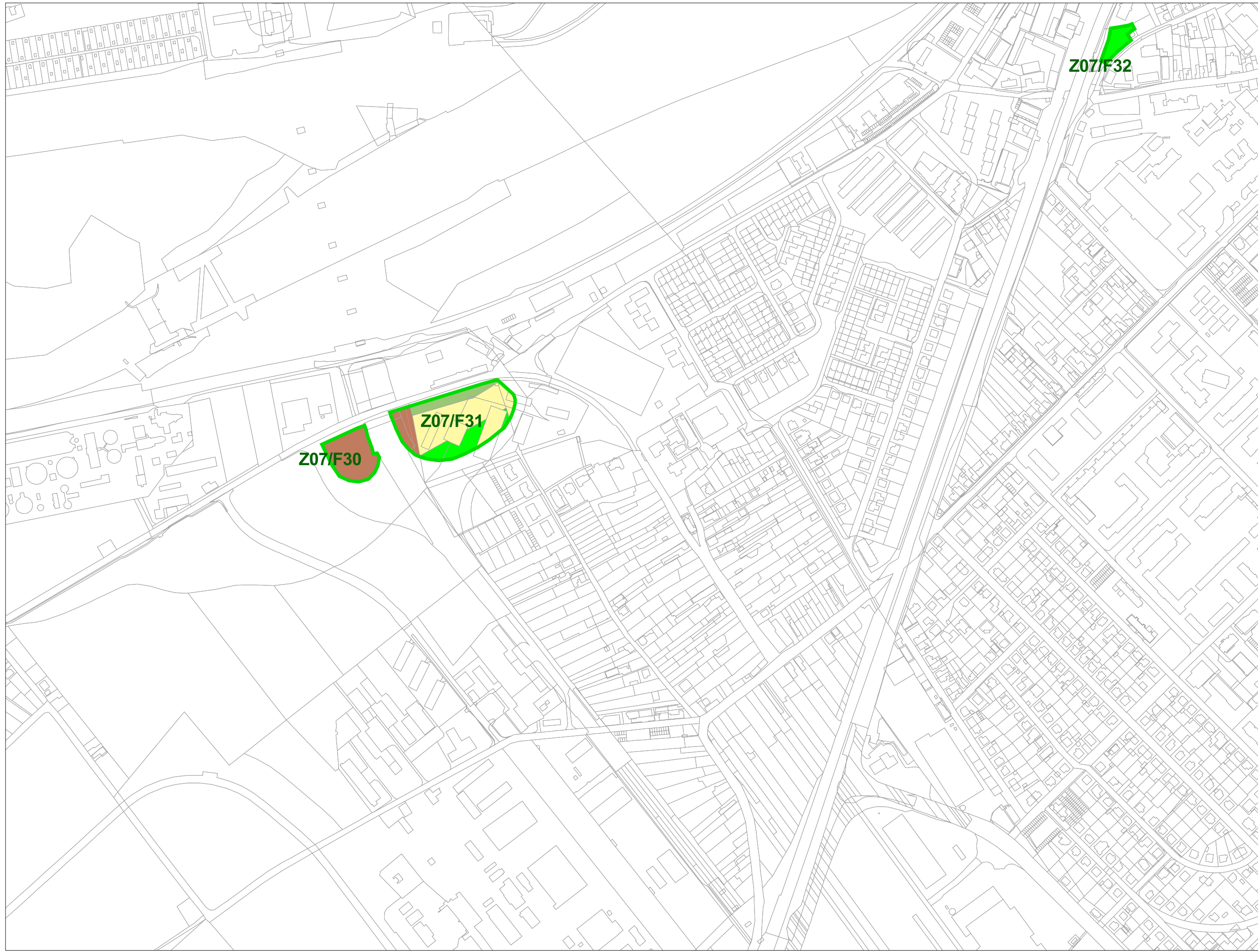


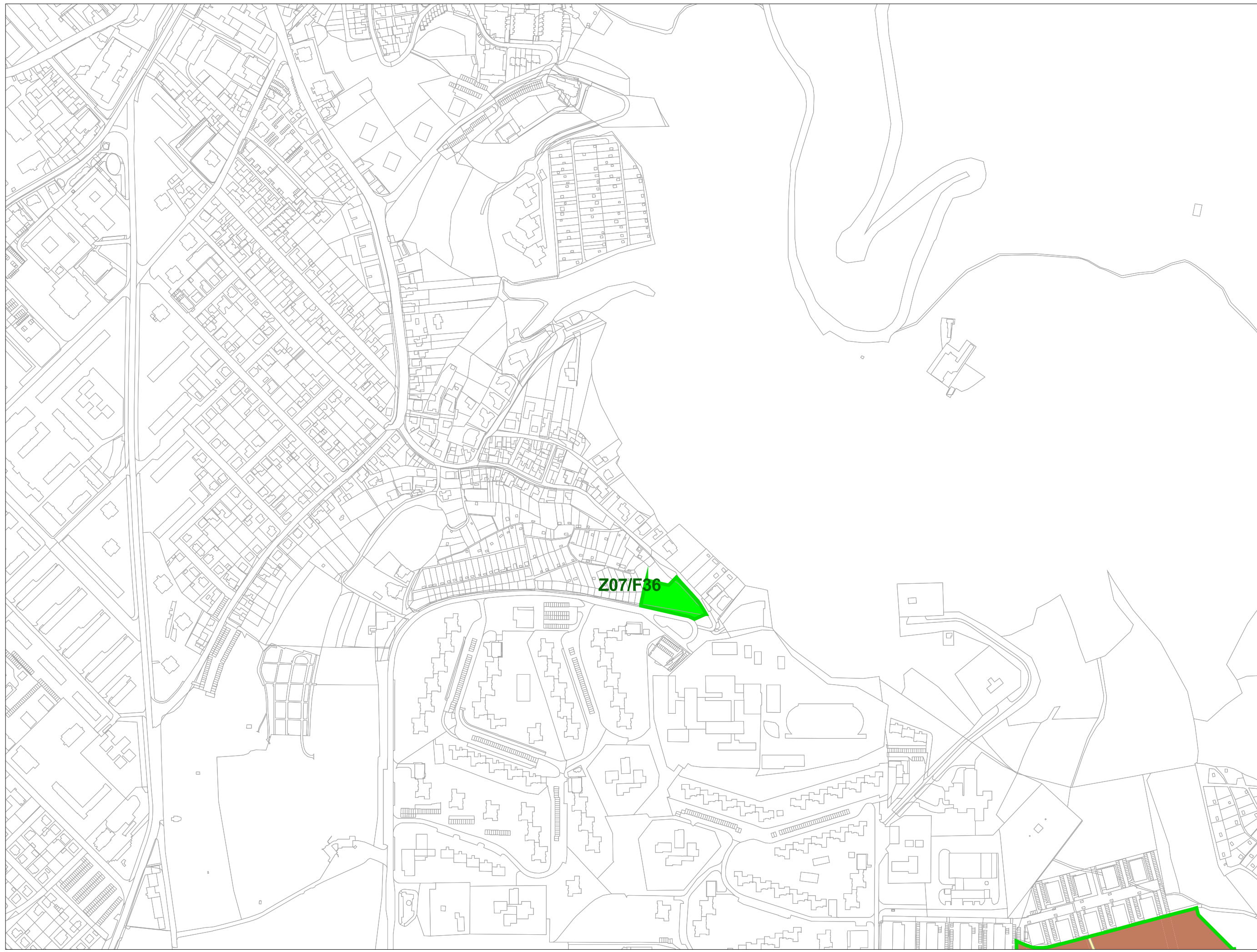


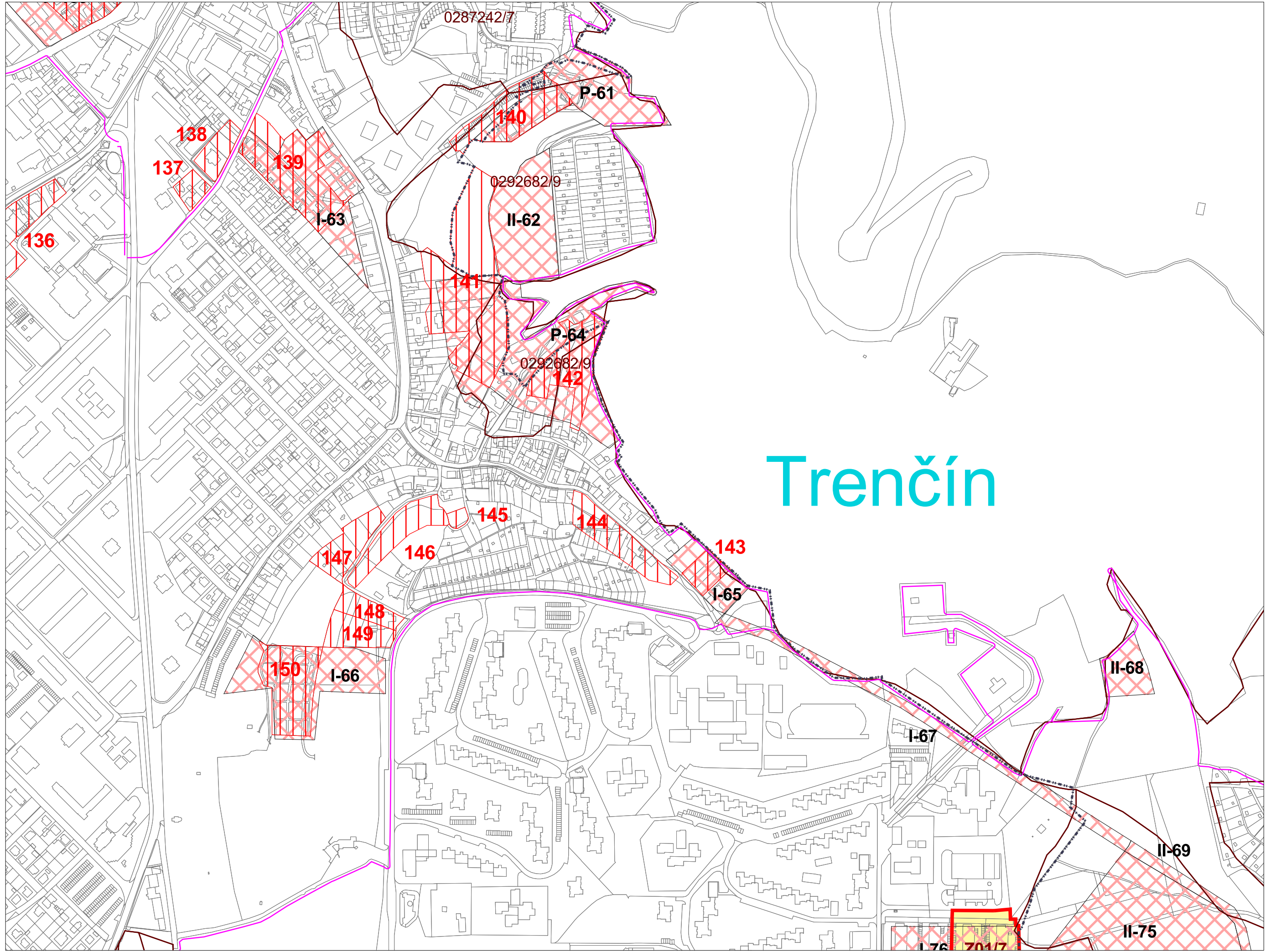
M 1:5 000
sekcia: R

8. Perspektívne použitie PP a LP
na nepôdohospodárske účely

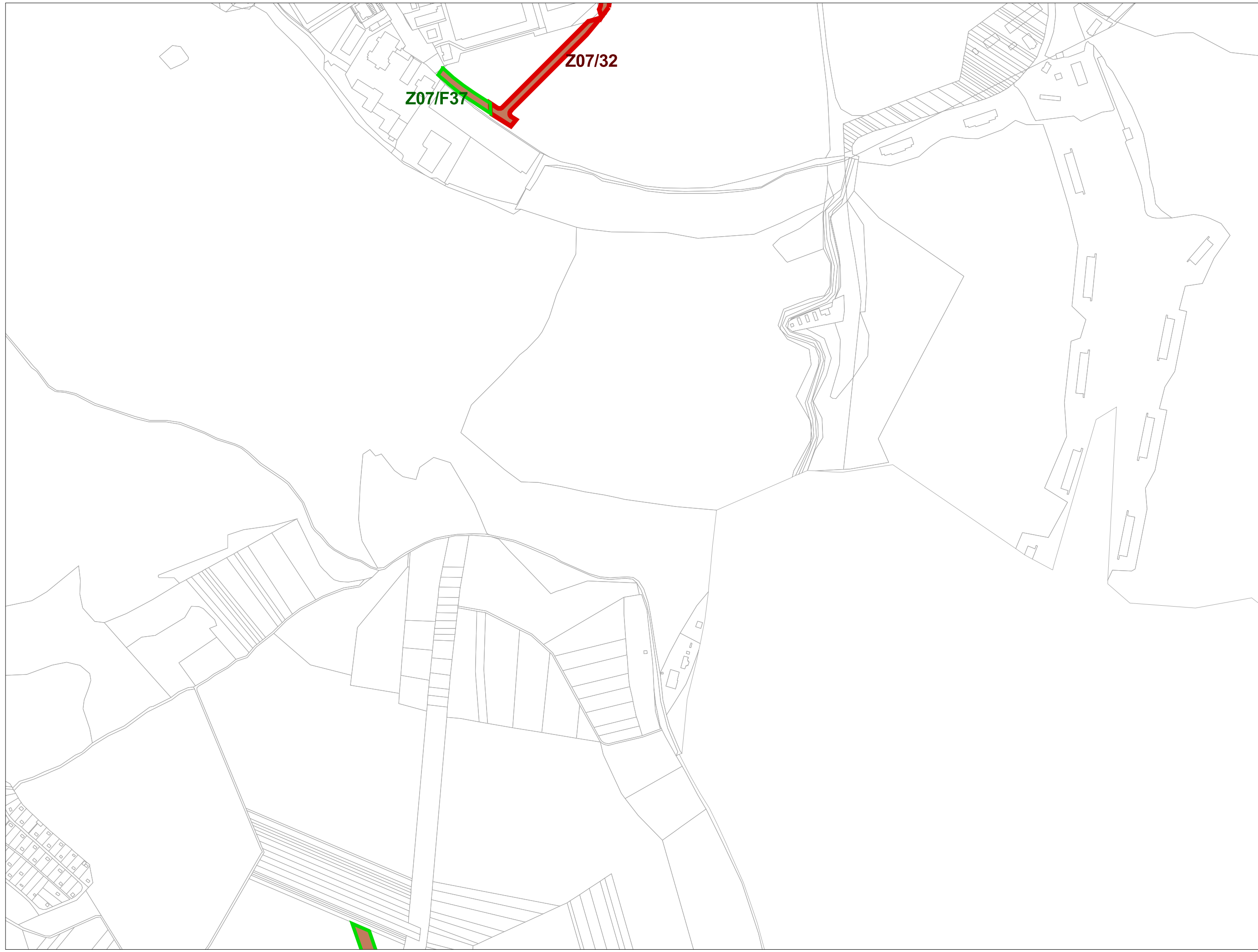
Územný plán mesta Trenčín
v znení ZaD č.1-6

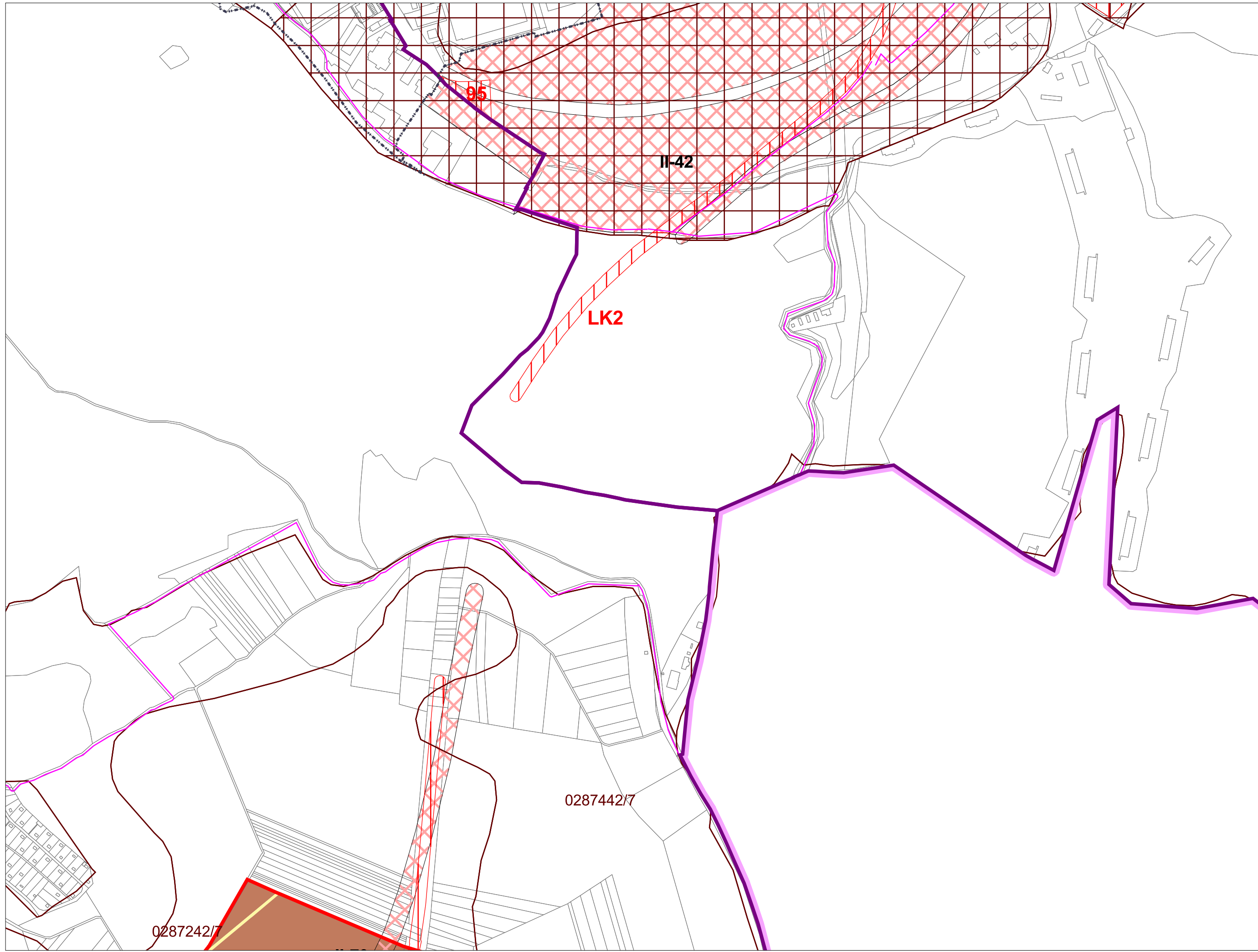


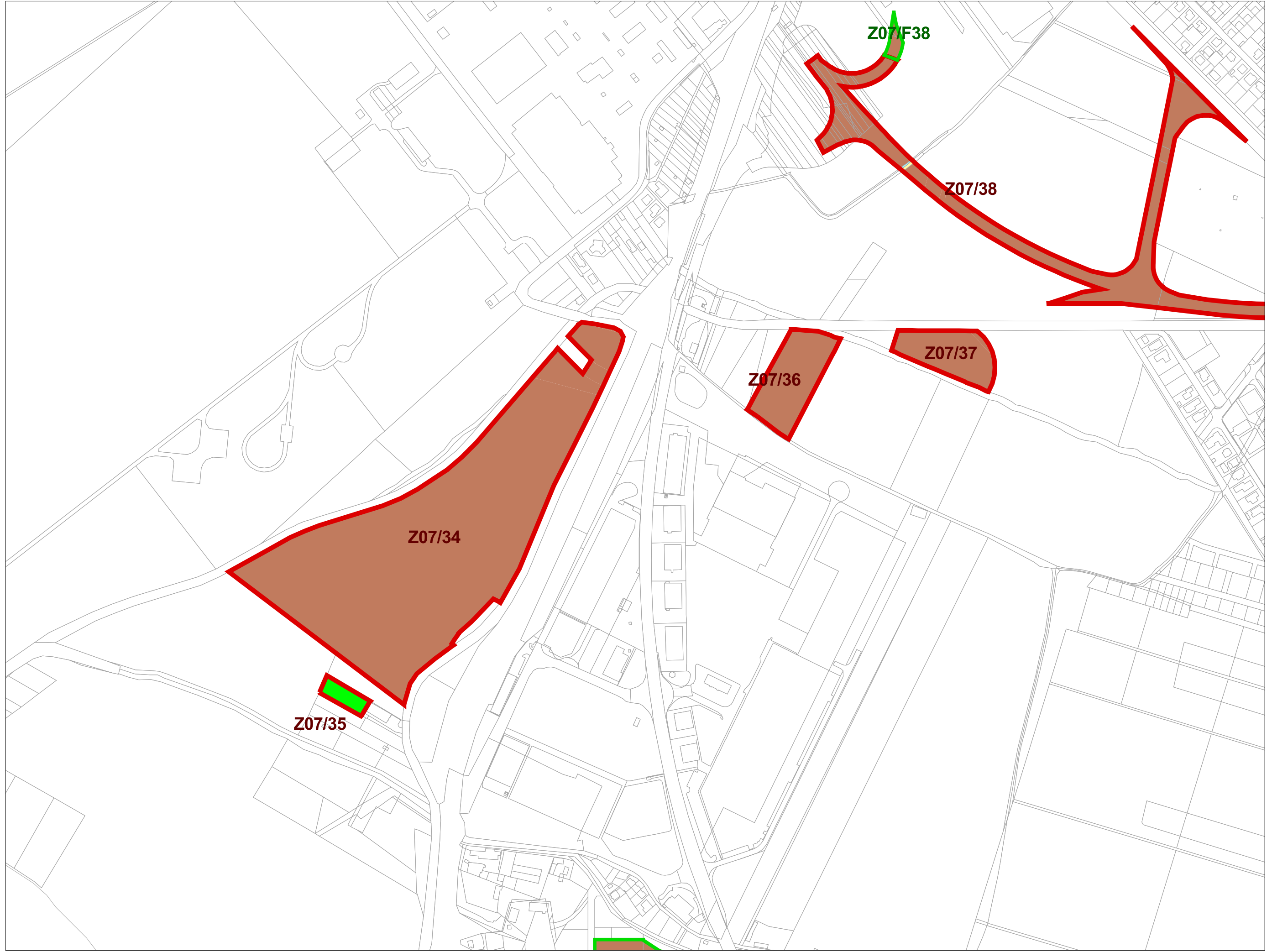




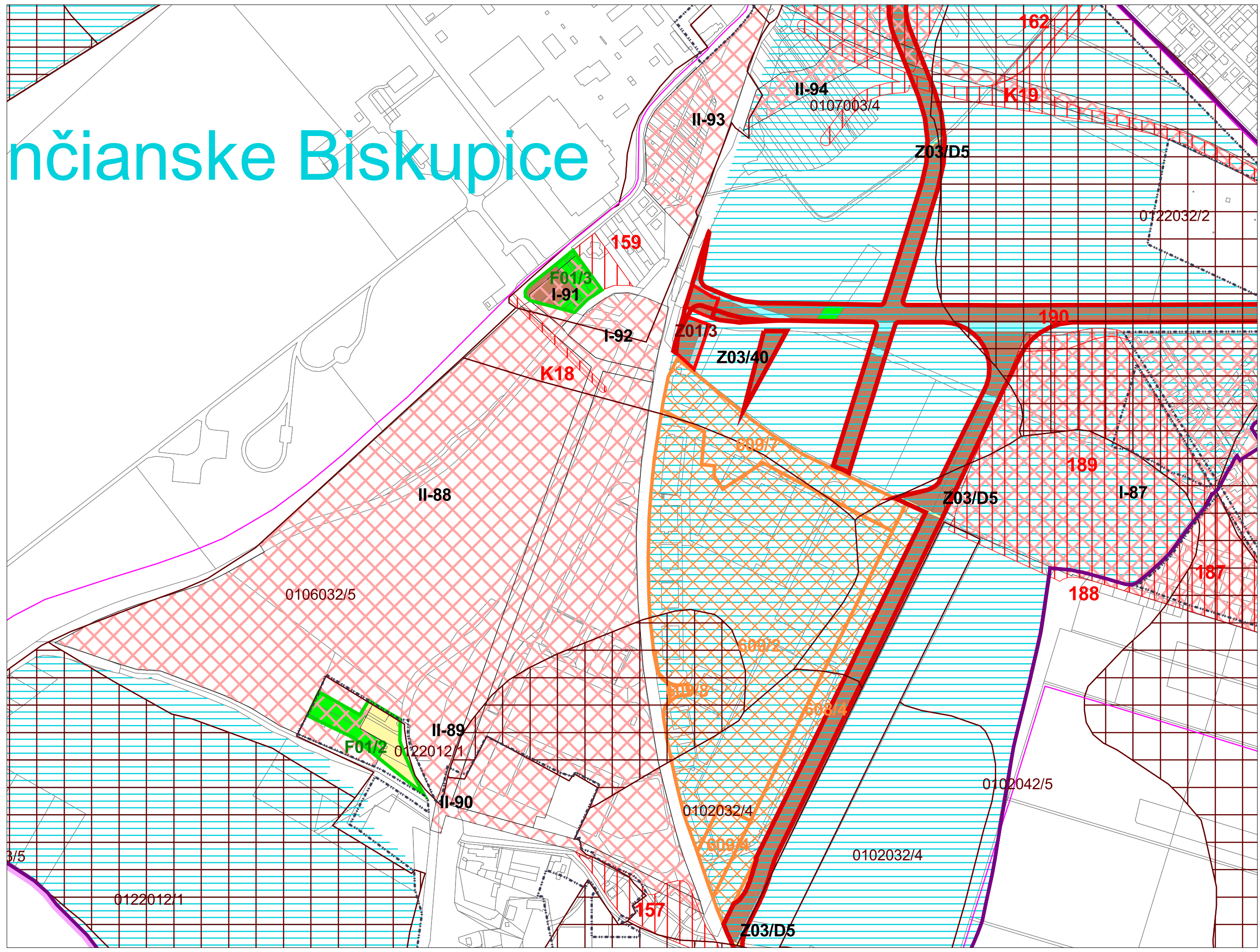
Trenčín







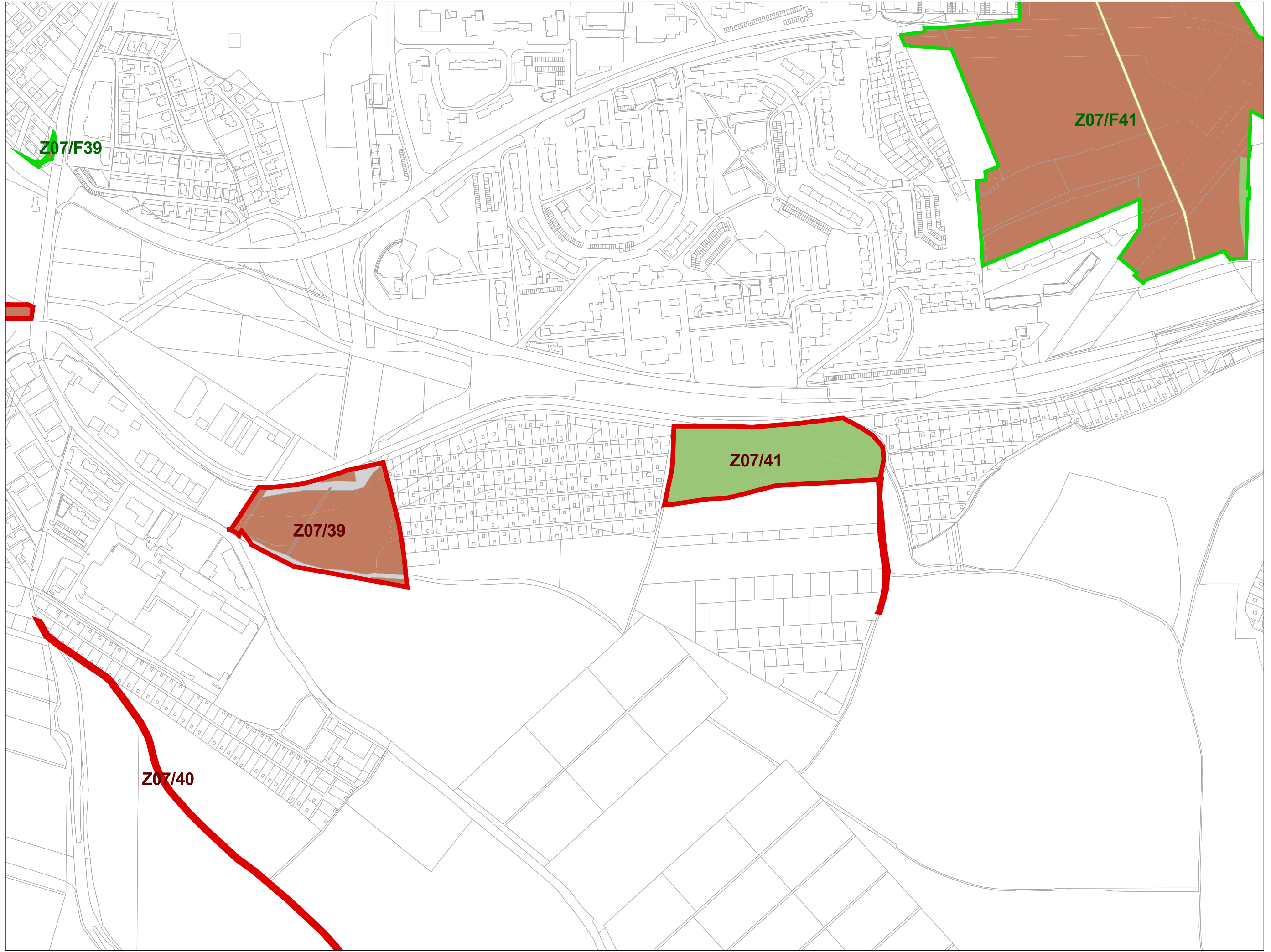
nčianske Biskupice



M 1:5 000
sekcia: X

8. Perspektívne použitie PP a LP
na nepôdohospodárske účely

Územný plán mesta Trenčín
v znení ZaD č.1-6



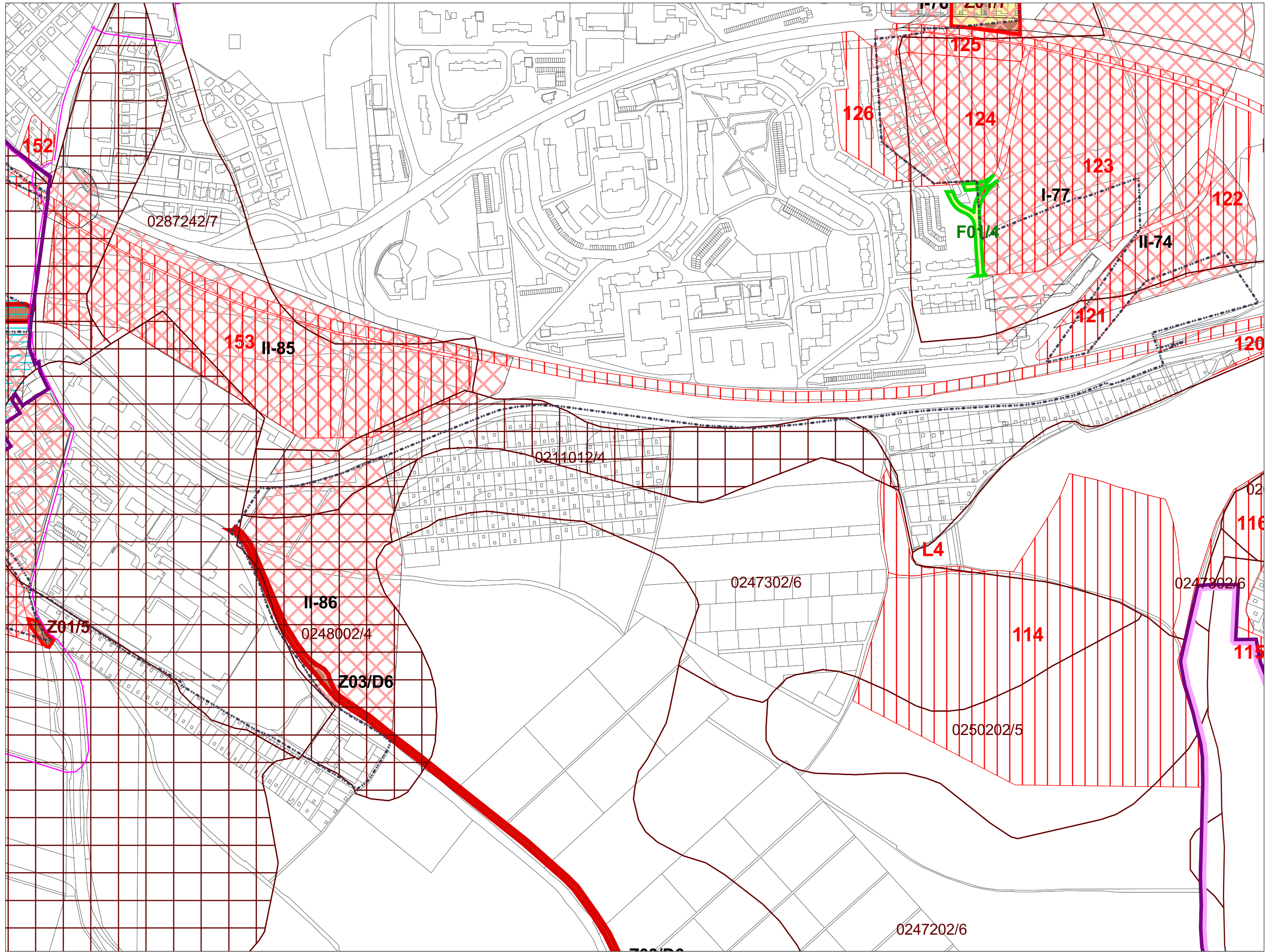
Z07/F39

Z07/39

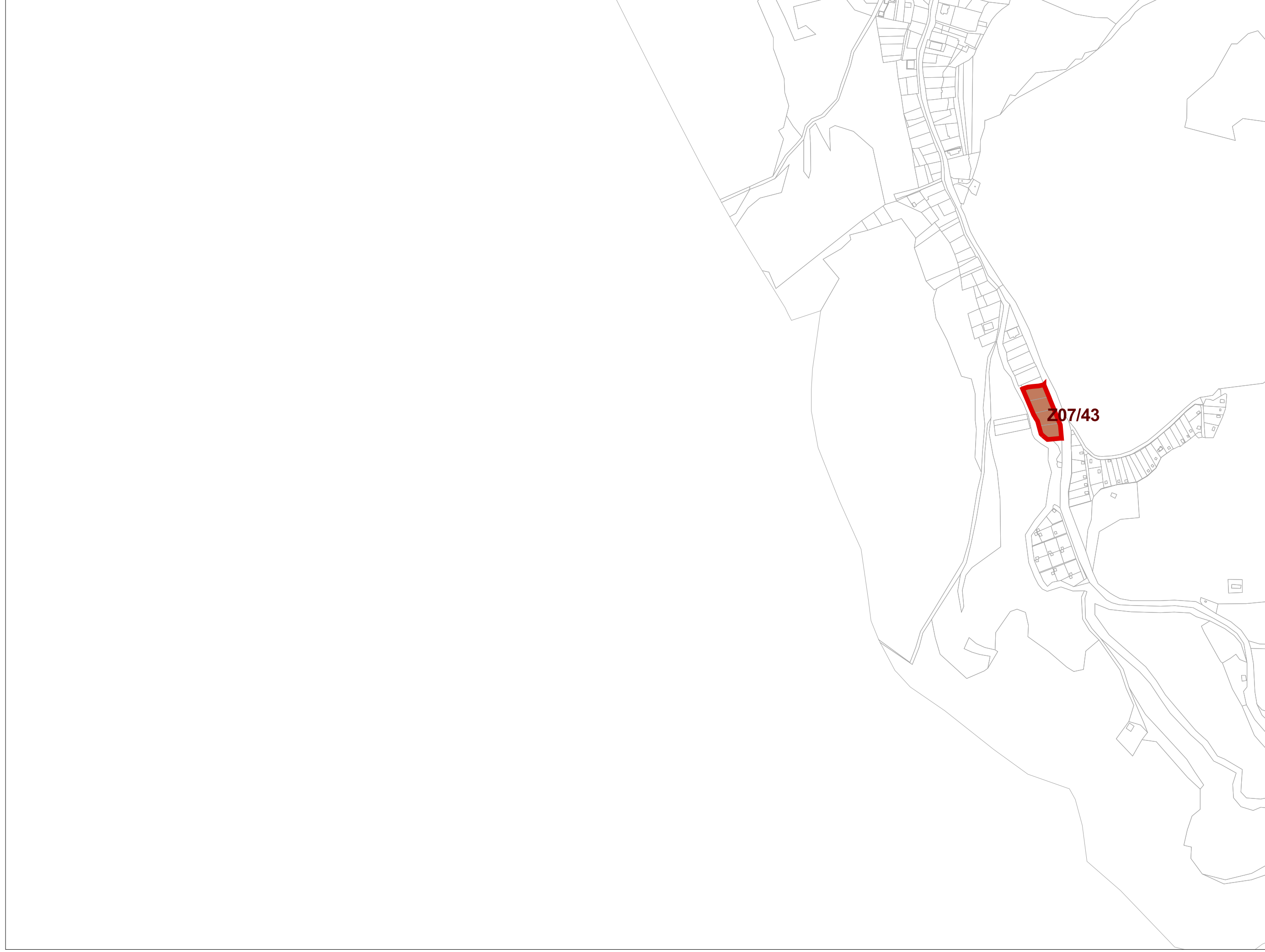
Z07/40

Z07/41

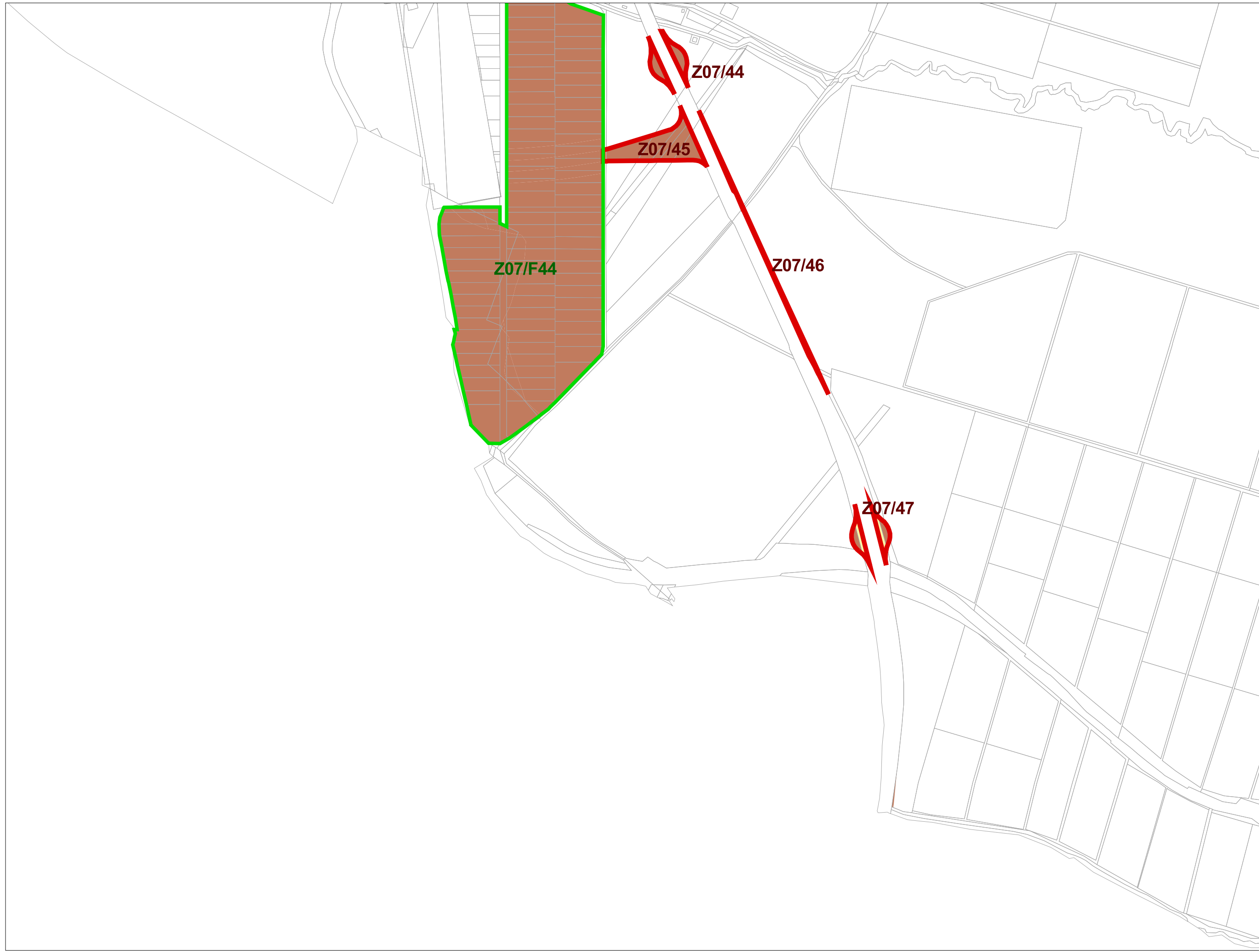
Z07/F41

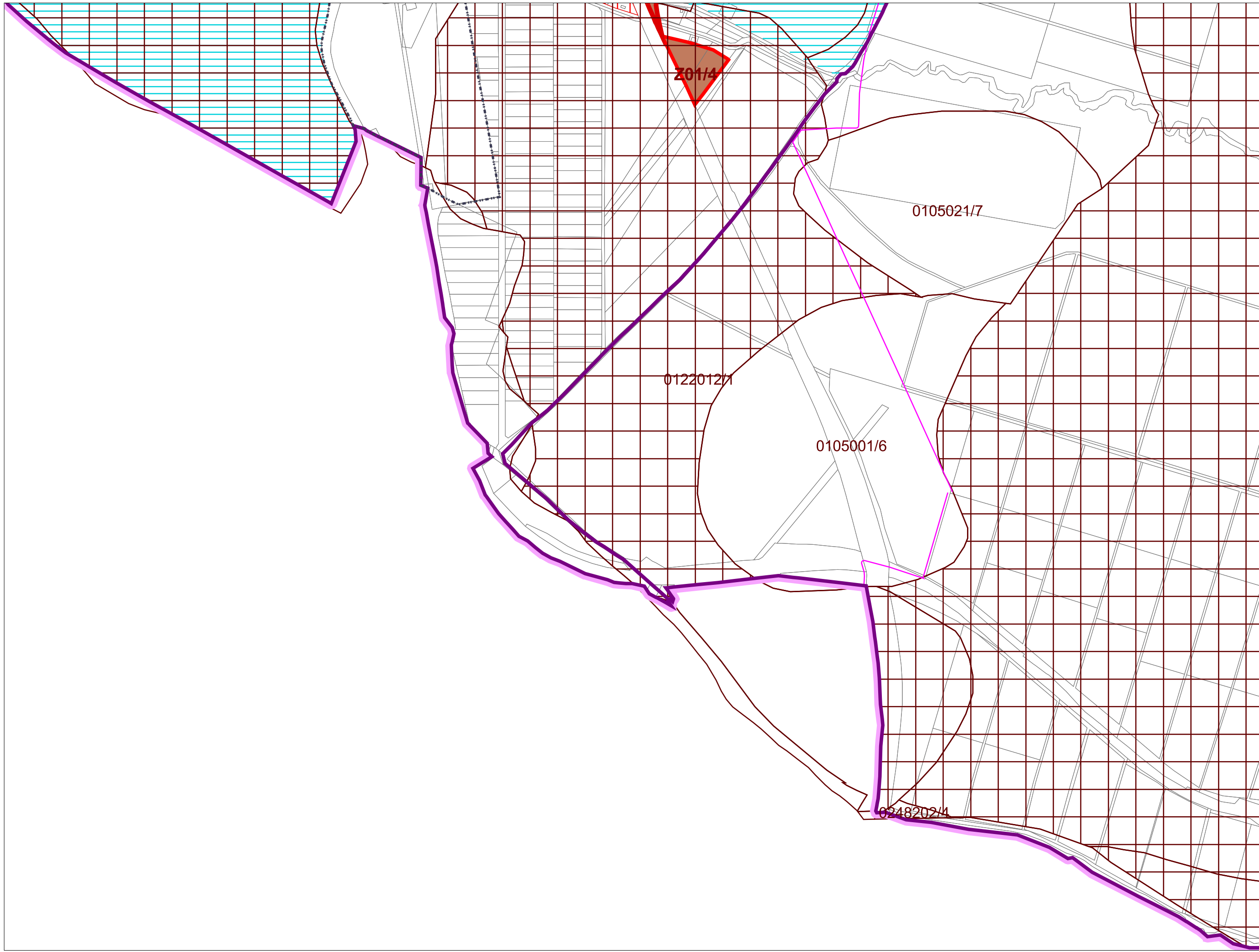


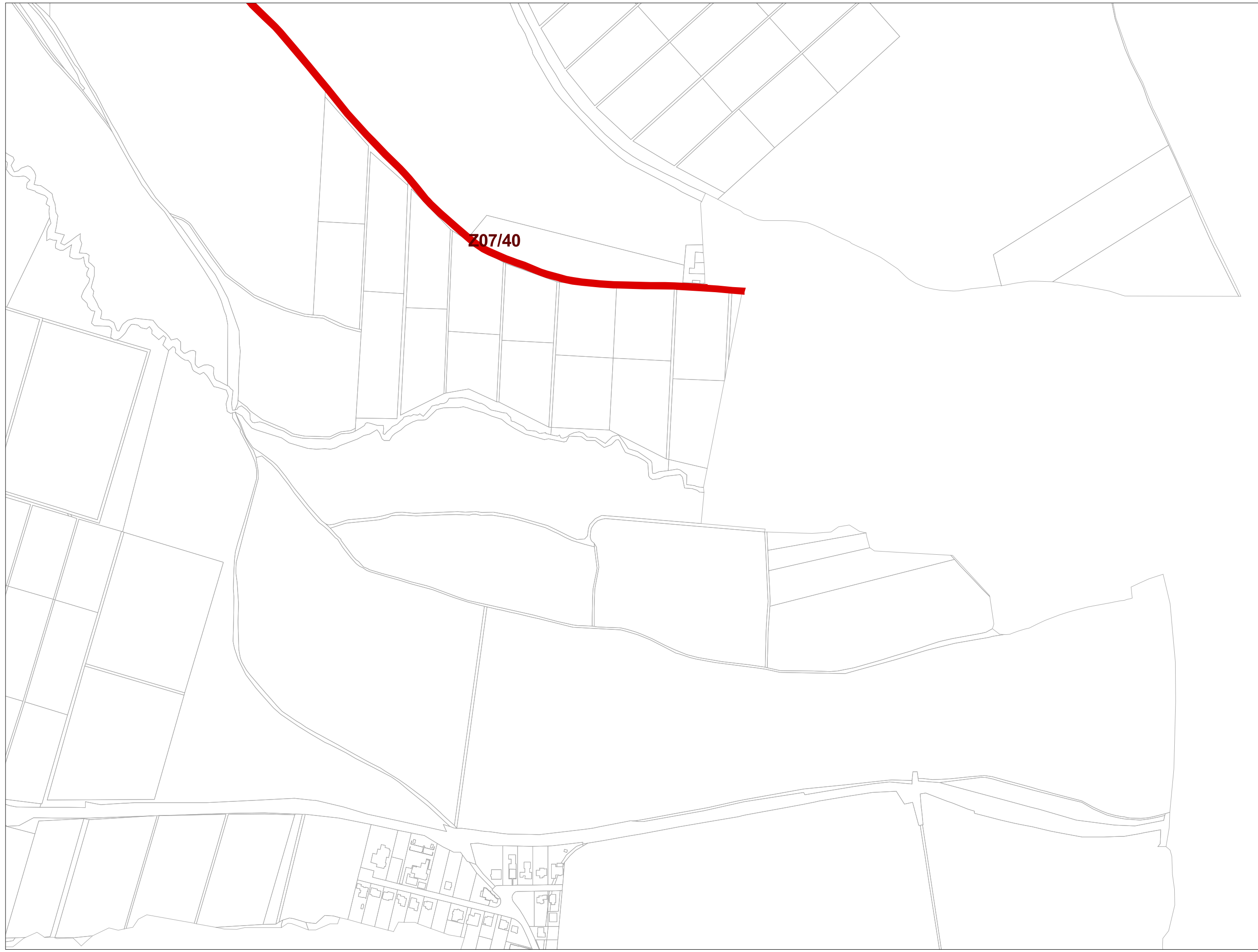


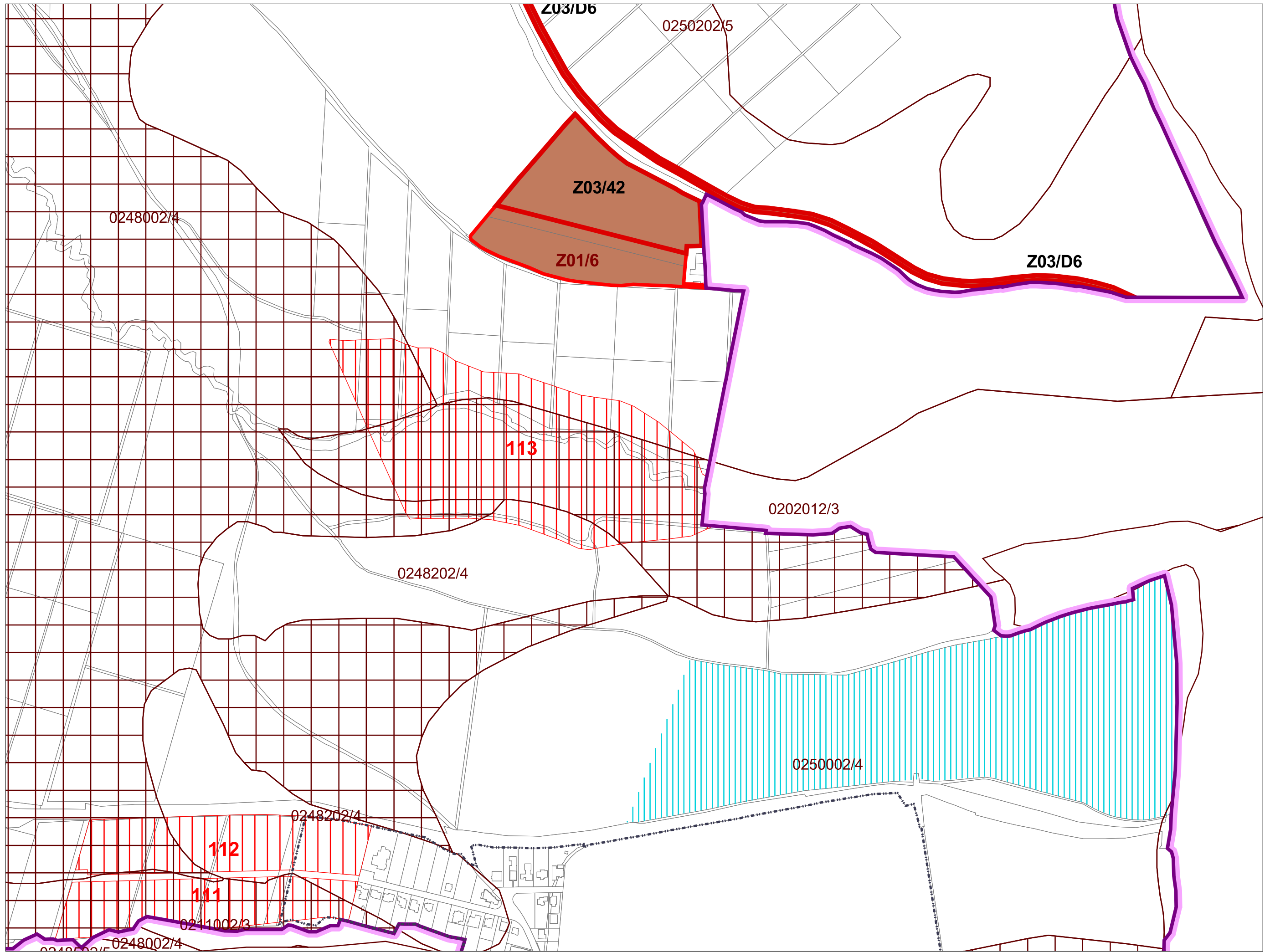












M 1:5 000
sekcia: AC

8. Perspektívne použitie PP a LP
na nepôdohospodárske účely

Územný plán mesta Trenčín
v znení ZaD č.1-6