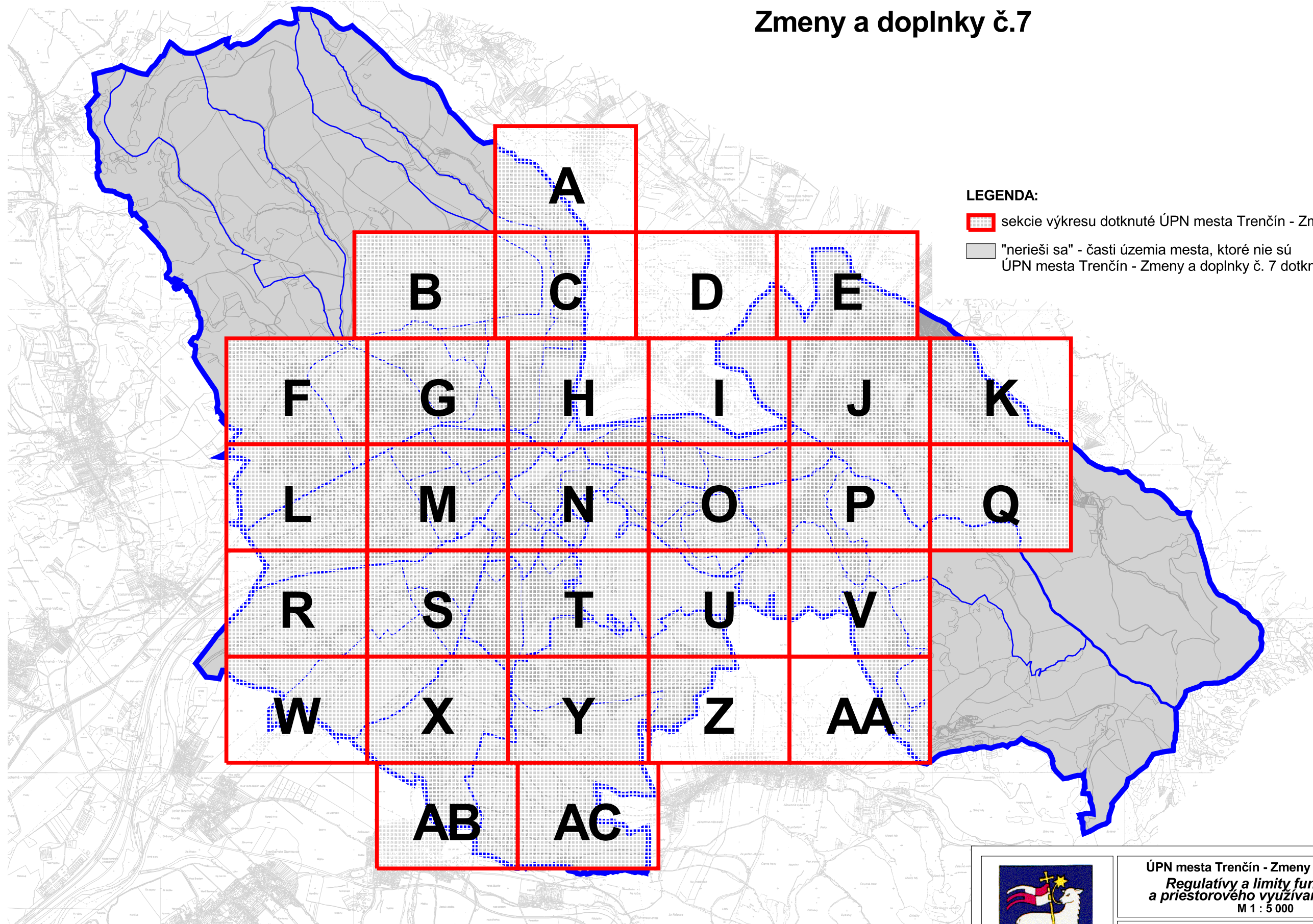



ÚZEMNÝ PLÁN MESTA TRENČÍN

Zmeny a doplnky č.7



LEGENDA:

- sekcie výkresu dotknuté ÚPN mesta Trenčín - Zmeny a doplnky č. 7
- "nerieši sa" - časti územia mesta, ktoré nie sú ÚPN mesta Trenčín - Zmeny a doplnky č. 7 dotknuté



ÚPN mesta Trenčín - Zmeny a doplnky č.7
Regulatívy a limity funkčného
a priestorového využívania územia
M 1 : 5 000

7

Hlavný riešiteľ: Ing. arch. Lubomír Klaučo
Zodpovedný riešiteľ: Ing. arch. Marek Adamczak
Obstarávateľ: Mesto Trenčín
Spracovateľ: AUREX, spol. s r.o., Bratislava, jún 2022



ÚZEMNÝ PLÁN MESTA TREŇČÍN

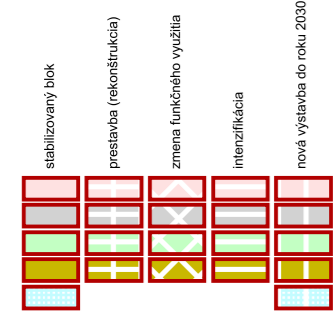
Zmeny a doplnky č.7



LEGENDA:

- Hranica**
- riešeného územia
 - mestskej časti
 - urbanistického obvodu
 - návrh úpravy admin. hranice mesta Trenčín
 - zastavaného územia - stav
 - zastavaného územia - návrh
 - parcely
 - mapového listu ZMVM 1:5 000

Intervenčné zásahy do územia



navrhovaná úprava vodného toku

Kultúrne pamiatky

- vyhlásená pamiatková rezervácia
- návrh rozšírenia pamiatkovej rezervácie
- navrhované ochranné pásmo pamiatkovej rezervácie

Ochrana prírody

- hranica CHKO Biele Karpaty
- chránený areál
- chránený areál - návrh
- prírodná rezervácia
- prírodná pamiatka - návrh
- chránený strom
- danielia aklimatizačná zvernica
- Natura 2000 - územie európskeho významu
- genofondovo významná lokalita
- lesný biotop
- mimolesný biotop

Územný systém ekologickej stability

- biocentrum regionálneho významu
- biocentrum lokálneho významu
- biokoridor nadregionálneho významu
- biokoridor regionálneho významu
- biokoridor lokálneho významu

Ochrana lesa

- les
- ochranné pásmo lesa
- hranica ochranného lesa
- hranica lesa osobitného určenia
- bod vstupu pešej trasy do Breziny
- kontaktná zóna lesoparku Brezina

Ochrana životného prostredia

Hlukové limity

- 1. hlukové ochranné pásmo letiska
- 2. hlukové ochranné pásmo letiska
- 3. hlukové ochranné pásmo letiska

Limity radónového rizika

- oblasť stredného radónového rizika

Limity zaťaženia územia pachmi

- hranica PHO areálov živočíšnej výroby

Ochranné pásmo pohrebisk

- stav
- návrh

Doprava

- ochranné pásmo komunikácií
- ochranné pásmo železnice

Ochranné pásmo letiska

- os vzletových a približovacích priestorov
- vzletová a pristávacia dráha
- pás vzletovej a pristávacej dráhy
- Prevádzkové plochy letiska
- smer približenia k vzletovej a pristávacej dráhe
- OP prechodových plôch
- OP kuželovej plochy
- OP vzletových a približovacích priestorov
- OP proti nebezpečným a klamlivým svetlám
- OP proti laserovému žiareniu
- OP leteckých pozemných zariadení
- OP ornitologicke vnútorné
- OP ornitologicke vonkajšie
- OP s obmedzením stavieb vzdušných vedení VN a VVN
- prírodné prekážky
- prírodné prekážky vzlet 04
- prírodné prekážky vzlet 22

Ochranné pásmo trávinatej plochy

- os vzletových a približovacích priestorov trávinatej plochy
- vzletová a pristávacia dráha trávinatej plochy
- pás vzletovej a pristávacej dráhy trávinatej plochy
- OP vzletových a približovacích priestorov trávinatej plochy
- smer približenia k vzletovej a pristávacej dráhe trávinatej plochy
- OP prechodových plôch trávinatej plochy

Limity ASR

- ochranné pásmo areálov ASR
- výnimka z ochranného pásma areálov ASR
- ochranné pásmo telekomunikačných zariadení ASR
- ochranné pásmo rádioreléového spoja IRT 2000 Trenčín
- hranica súhlasu vojenskej správy

Pôda

- chránená poľnohospodárska pôda
- erózne ohrozené plochy na ornej pôde
- odvodnenia
- závlahy

Geológia

- evidovaný zosuv
- dobývací priestor

Skládky

- upravená skládka (prekrytie, terénne úpravy a pod.)
- opustená skládka bez prekrytia (nelegálna skládka)

Pásma hygienickej ochrany vodného hospodárstva

- chránená vodohospodárska oblasť
- PHO vodného zdroja 1°
- PHO vodného zdroja 2° - vnútorné
- PHO vodného zdroja 2° - vonkajšie
- ochranné pásmo prírodných liečivých zdrojov v Trenčianskych Tepliciach 2° a 3°

Odvádzanie a čistenie odpadových vôd

- areál čistiarne odpadových vôd
- areál pravobrežnej ČOV - 2. etapa - návrh
- PHO čistiarne odpadových vôd

Zásobovanie energiami

- ochranné pásmo elektrického vedenia a transformátorovne
- ochranné pásmo VTL plynovodu
- bezpečnostné pásmo VTL plynovodu

- hranica inundačného územia

Regulatívny funkčný využitia územia

- UC 01 polyfunkčné územie mestského centra**
 - UC 01 A centrálny mestský blok
 - UC 01 B mestský obytný blok
 - UC 01 C polyfunkčný mestský blok v pôvodnej malopodlažnej zástavbe s prioritnou funkciou občianskeho vybavenia

UB 01 obytné územie - rodinné domy

- UB 02 obytné územie - nadštandardné rodinné domy a rezidencie**
- UB 03 obytné územie - mestské vily a intenzívna malopodlažná zástavba**
- UB 04 obytné územie - bytové domy**

- UB 04 A bytové domy malopodlažné
- UB 04 B bytové domy viacpodlažné

- UB 05 obytné územie - zmiešaná zástavba viacpodlažnými aj malopodlažnými bytovými domami a rodinnými domami**
- UB 06 obytné územie - zmiešaná zástavba malopodlažnými bytovými domami a rodinnými domami**

- UB/O polyfunkčná zóna bývania a občianskeho vybavenia**
- UO 01 nešpecifikované verejné / nekomerčné vybavenie**

- UO 01 A nekomerčné vybavenie samostatné (areálové)
- UO 01 B zmiešané vybavenie s plošnou prevahou nekomerčných zariadení
- UO 01 C verejný športový areál pri školskom zariadení

UO 02 územie verejného vybavenia - komerčné zariadenia

- UO 02 A športové plochy samostatné
- UO 02 B nešpecifikované komerčné vybavenie
- UO 02 C zmiešané vybavenie s plošnou prevahou komerčných zariadení

UR 01 mestské rekreačné a športové plochy

UR 02 intenzívne využívané prírodné rekreačno-športové plochy

UR 03 územia kapacitných rekreačno-oddychových zariadení a chatových osád

UZ 01 plochy zelene

- UZ 01 A mestský rekreačný les / lesopark
- UZ 01 B verejné parky a parkové úpravy
- UZ 01 C priestor charakteru verejnej zelene so zvýšeným zastúpením plôch a zariadení športovo-rekreačného charakteru
- UZ 01 D cintoríny a pohrebiská
- UZ 01 E sprievná zeleň komunikácií, hrádzí a zeleň s primárnou izolačnou funkciou
- UZ 01 F sprievná zeleň vodných tokov a zeleň s primárnou rekreačnou a ochrannou funkciou
- UZ 01 G záhradkové osady
- UZ 01 H súkromné záhrady a sady
- UZ 01 I vyhradené (neverejné) záhrady
- UZ 01 J ostatná mestská vysoká zeleň

UD 01 územie dopravných zariadení

- UD 01 A zariadenia mestskej a prímestskej hromadnej dopravy (MHD, PHD)
- UD 01 B1 plochy a zariadenia cestnej dopravy - hromadné garáže a parkoviská
- UD 01 B2 plochy a zariadenia cestnej dopravy - ostatné
- UD 01 C plochy, zariadenia a trate železničnej dopravy
- UD 01 D plochy a zariadenia leteckej dopravy
- UD 01 E plochy a zariadenia vodnej dopravy
- UD 01 F plochy a zariadenia špeciálnej dopravy
- UD 01 G pešia zóna
- UD 01 H ostatné pešie plochy

UT 01 územie technického vybavenia a zariadení

- UT 01 A plochy a zariadenia pre zásobovanie vodou
- UT 01 B plochy a zariadenia pre odvádzanie odpadových vôd
- UT 01 C plochy a zariadenia pre zásobovanie elektrickou energiou
- UT 01 E plochy a zariadenia pre zásobovanie teplom
- UT 01 H plochy a zariadenia slúžiace pre úpravu odtokových pomeroch a ochranu proti povodňiam

PZ 01 polyfunkčná zóna - administratívno-obchodné funkcie

PZ 02 polyfunkčná zóna - výrobo-obslužné funkcie

PZ 03 polyfunkčná zóna - občianske a dopravné vybavenie

- UV 01 výrobné územie - priemyselný park**
- UV 02 výrobné územie - priemyselná a stavebná výroba**
- UV 05 výrobné územie - sklady, veľkoobchod, logistika, výrobné služby**
- UV 06 výrobné územie - poľnohospodárska výroba a služby**
- UV 07 výrobné územie - rybné hospodárstvo**
- UA 01 vodné plochy a toky (regulatív sa zobrazuje len pre väčšie plochy a toky)**

Výškové regulatívy

- SS** výšková úroveň existujúcej zástavby
- 0** úroveň terénu alebo podzemné podlažia
- 1 NP** max. 1 nadzemné podlažie
- 1 NP+S** max. 1 nadzemné podlažie + strešné podlažie
- 2 NP** max. 2 nadzemné podlažia
- 2 NP+S** max. 2 nadzemné podlažia + strešné podlažie
- 3 NP** max. 3 nadzemné podlažia
- 3 NP+S** max. 3 nadzemné podlažia + strešné podlažie
- 4 NP** max. 4 nadzemné podlažia
- 4 NP+S** max. 4 nadzemné podlažia + strešné podlažie
- 5 NP** max. 5 nadzemných podlaží
- 5 NP+S** max. 5 nadzemných podlaží + strešné podlažie
- 6 NP** max. 6 nadzemných podlaží
- 6 NP+S** max. 6 nadzemných podlaží + strešné podlažie
- 7 NP** max. 7 nadzemných podlaží
- 7 NP+S** max. 7 nadzemných podlaží + strešné podlažie
- 8 NP** max. 8 nadzemných podlaží
- 8 NP+S** max. 8 nadzemných podlaží + strešné podlažie
- 9 NP** max. 9 nadzemných podlaží
- 10 NP** max. 10 nadzemných podlaží
- 11 NP** max. 11 nadzemných podlaží
- 12 NP** max. 12 nadzemných podlaží
- 13 NP** max. 13 nadzemných podlaží
- 14 NP** max. 14 nadzemných podlaží
- X** neurčený výškový regulatív
- D-** mestský blok s detailnejšou reguláciou priestorového usporiadania

Špeciálne regulatívy

- U...** podľa špecifikácie v Záväznej časti ÚPN mesta
- U...** špeciálny regulatív dopravných stavieb
- hranica územia s detailnejšou reguláciou
- V** plochy s výhľadovým funkčným využitím po roku 2030

LEGENDA ZMIEN A DOPLNKOV:

- hranica zastavaného územia - návrh, na vypustenie z ÚPN
- ochranné pásmo komunikácií, na vypustenie z ÚPN
- ochranné pásmo železnice, na vypustenie z ÚPN
- ochranné pásmo pohrebisk, na vypustenie z ÚPN
- prvok ÚSES, na vypustenie z ÚPN
- hranica územia s detailnejšou reguláciou, na vypustenie z ÚPN
- ochranné pásmo elektrického vedenia, na vypustenie z ÚPN
- ochranné a bezpečnostné pásmo VTL plynovodu, na vypustenie z ÚPN
- UB 01** popis na vypustenie z ÚPN

DOPLNENIE LEGENDY VÝKRESU:

Komunikácie

stav	návrh		
		diaľnica	
		rýchlostná komunikácia	
		cesta I. triedy	
		cesta II. a III. triedy	
		mestská komunikácia triedy B1	
		mestská komunikácia triedy B1 - tunel	
		mestská komunikácia triedy B2	
		mestská komunikácia triedy B3	
		mestská komunikácia triedy C1	
		ostatné dôležité mestské komunikácie	

Železnica

stav	návrh	výhľad	
			železničná trať elektrifikovaná, dvojkolajná
			železničná trať elektrifikovaná, jednokolajná
			samostatná trať mestskej koľajovej dopravy
			železničná vlečka
			lanovka

Ochranné pásmo letiska

- ochranné pásmo vodorovnej roviny
- ochranné pásmo heliportu
- heliport
- poloha pre kotvenie 1 hausbótu s verejne prístupnou vybavenosťou

- hranica mestského bloku
- obecné chránené územie Trenčiansky luh


Regulatívny funkčný využitia územia

- UT 01 I Plochy odpadového hospodárstva

Výškové regulatívy

- (....) max. výška zástavby v metroch nad morom

Regulatívy a limity zobrazené v tomto výkrese sú záväzné len pre riešené územie mesta Trenčín



ÚPN mesta Trenčín - Zmeny a doplnky č.7
Regulatívy a limity funkčného a priestorového využívania územia
M 1 : 5 000

7

Hlavný riešiteľ: Ing. arch. Lubomír Klaučo
Zodpovedný riešiteľ: Ing. arch. Marek Adamczak
Obstarávateľ: Mesto Trenčín
Spracovateľ: AUREX, spol. s r.o., Bratislava, jún 2022



ÚZEMNÝ PLÁN MESTA TREŇČÍN



v znení zmien a doplnkov č. 1 - 6

LEGENDA:

Hranica

- riešeného územia
- mestskej časti
- urbanistického obvodu
- návrh úpravy admin. hranice mesta Trenčín
- zastavaného územia - stav
- zastavaného územia - návrh
- parcely
- mapového listu ZMVM 1:5 000

Intervenčné zásahy do územia

- stabilizovaný blok
 - prestavba (rekonštrukcia)
 - zmena funkčného využitia
 - intenzifikácia
 - nová výstavba do roku 2030
- bývanie a občianske vybavenie
výroba a technické vybavenie
zeleň
pešia zóna
vodná plocha

navrhovaná úprava vodného toku

Kultúrne pamiatky

- vyhlásená pamiatková rezervácia
- návrh rozšírenia pamiatkovej rezervácie
- navrhované ochranné pásmo pamiatkovej rezervácie

Ochrana prírody

- hranica CHKO Biele Karpaty
- chránený areál
- chránený areál - návrh
- prírodná rezervácia
- prírodná pamiatka - návrh
- chránený strom
- danielia aklimatizačná zvernica
- Natura 2000 - územie európskeho významu
- genofondovo významná lokalita
- lesný biotop
- mimolesný biotop

Územný systém ekologickej stability

- biocentrum regionálneho významu
- biocentrum lokálneho významu
- biokoridor nadregionálneho významu
- biokoridor regionálneho významu
- biokoridor lokálneho významu

Ochrana lesa

- les
- ochranné pásmo lesa
- hranica ochranného lesa
- hranica lesa osobitného určenia
- bod vstupu pešej trasy do Breziny
- kontaktná zóna lesoparku Brezina

Ochrana životného prostredia

Hlukové limity

- 1. hlukové ochranné pásmo letiska
- 2. hlukové ochranné pásmo letiska
- 3. hlukové ochranné pásmo letiska

Limity radónového rizika

- oblasť stredného radónového rizika

Limity zaťaženia územia pachmi

- hranica PHO areálov živočíšnej výroby

Ochranné pásmo pohrebísk

- stav
- návrh

Doprava

- ochranné pásmo komunikácií
- ochranné pásmo železnice

Ochranné pásmo letiska

- os vzletových a približovacích priestorov
- vzletová a prístavacia dráha
- pás vzletovej a prístavacej dráhy
- Prevádzkové plochy letiska
- smer približenia k vzletovej a prístavacej dráhe
- OP prechodových plôch
- OP kuželovej plochy
- OP vzletových a približovacích priestorov
- OP proti nebezpečným a klamlivým svetlám
- OP proti laserovému žiareniu
- OP leteckých pozemných zariadení
- OP ornitologické vnútorné
- OP ornitologické vonkajšie
- OP s obmedzením stavieb vzdušných vedení VN a VVN
- prírodné prekážky
- prírodné prekážky vzlet 04
- prírodné prekážky vzlet 22

Ochranné pásmo trávinatej plochy

- os vzletových a približovacích priestorov trávinatej plochy
- vzletová a prístavacia dráha trávinatej plochy
- pás vzletovej a prístavacej dráhy trávinatej plochy
- OP vzletových a približovacích priestorov trávinatej plochy
- smer približenia k vzletovej a prístavacej dráhe trávinatej plochy
- OP prechodových plôch trávinatej plochy

Limity ASR

- ochranné pásmo areálov ASR
- výnimka z ochranného pásma areálov ASR
- ochranné pásmo telekomunikačných zariadení ASR
- ochranné pásmo rádioreléového spoja IRT 2000 Trenčín
- hranica súhlasu vojenskej správy

Póda

- chránená poľnohospodárska pôda
- erózne ohrozené plochy na ornej pôde
- odvodnenia
- závlahy

Geológia

- evidovaný zosuv
- dobývací priestor

Skládky

- upravená skládka (prekrytie, terénne úpravy a pod.)
- opustená skládka bez prekrytia (nelegálna skládka)

Pásma hygienickej ochrany vodného hospodárstva

- chránená vodohospodárska oblasť
- PHO vodného zdroja 1°
- PHO vodného zdroja 2° - vnútorné
- PHO vodného zdroja 2° - vonkajšie
- ochranné pásmo prírodných liečivých zdrojov v Trenčianskych Tepliciach 2° a 3°

Odvádzanie a čistenie odpadových vôd

- areál čistiarnie odpadových vôd
- areál pravobrežnej ČOV - 2. etapa - návrh
- PHO čistiarnie odpadových vôd

Zásobovanie energiami

- ochranné pásmo elektrického vedenia a transformátorovne
- ochranné pásmo VTL plynovodu
- bezpečnostné pásmo VTL plynovodu

- hranica inundačného územia

Regulatívny funkčný využitia územia

UC 01 polyfunkčné územie mestského centra

- UC 01 A centrálny mestský blok
- UC 01 B mestský obytný blok
- UC 01 C polyfunkčný mestský blok v pôvodnej malopodlažnej zástavbe s prioritnou funkciou občianskeho vybavenia

UB 01 obytné územie - rodinné domy

UB 02 obytné územie - nadštandardné rodinné domy a rezidencie

UB 03 obytné územie - mestské vily a intenzívna malopodlažná zástavba

UB 04 obytné územie - bytové domy

- UB 04 A bytové domy malopodlažné
- UB 04 B bytové domy viacpodlažné

UB 05 obytné územie - zmiešaná zástavba viacpodlažnými aj malopodlažnými bytovými domami a rodinnými domami

UB 06 obytné územie - zmiešaná zástavba malopodlažnými bytovými domami a rodinnými domami

UB/O polyfunkčná zóna bývania a občianskeho vybavenia

- UO 01 nešpecifikované verejné / nekomerčné vybavenie
- UO 01 A nekomerčné vybavenie samostatné (areálové)
- UO 01 B zmiešané vybavenie s plošnou prevahou nekomerčných zariadení
- UO 01 C verejný športový areál pri školskom zariadení

UO 02 územie verejného vybavenia - komerčné zariadenia

- UO 02 A športové plochy samostatné
- UO 02 B nešpecifikované komerčné vybavenie
- UO 02 C zmiešané vybavenie s plošnou prevahou komerčných zariadení

UR 01 mestské rekreačné a športové plochy

UR 02 intenzívne využívané prírodné rekreačno-športové plochy

UR 03 územia kapacitných rekreačno-oddychových zariadení a chatových osád

UZ 01 plochy zelene

- UZ 01 A mestský rekreačný les / lesopark
- UZ 01 B verejné parky a parkové úpravy
- UZ 01 C priestor charakteru verejnej zelene so zvýšeným zastúpením plôch a zariadení športovo-rekreačného charakteru
- UZ 01 D cintoríny a pohrebiská
- UZ 01 E spríevodná zeleň komunikácií, hrádzí a zeleň s primárnou izolačnou funkciou
- UZ 01 F spríevodná zeleň vodných tokov a zeleň s primárnou rekreačnou a ochrannou funkciou
- UZ 01 G záhradkové osady
- UZ 01 H súkromné záhrady a sady
- UZ 01 I vyhradené (neverejné) záhrady
- UZ 01 J ostatná mestská vysoká zeleň

UD 01 územie dopravných zariadení

- UD 01 A zariadenia mestskej a prímestskej hromadnej dopravy (MHD, PHD)
- UD 01 B1 plochy a zariadenia cestnej dopravy - hromadné garáže a parkoviská
- UD 01 B2 plochy a zariadenia cestnej dopravy - ostatné
- UD 01 C plochy, zariadenia a trate železničnej dopravy
- UD 01 D plochy a zariadenia leteckej dopravy
- UD 01 E plochy a zariadenia vodnej dopravy
- UD 01 F plochy a zariadenia špeciálnej dopravy
- UD 01 G pešia zóna
- UD 01 H ostatné pešie plochy

UT 01 územie technického vybavenia a zariadení

- UT 01 A plochy a zariadenia pre zásobovanie vodou
- UT 01 B plochy a zariadenia pre odvádzanie odpadových vôd
- UT 01 C plochy a zariadenia pre zásobovanie elektrickou energiou
- UT 01 E plochy a zariadenia pre zásobovanie teplotou
- UT 01 H plochy a zariadenia slúžiace pre úpravu odtokových pomerov a ochranu proti povodňiam

PZ 01 polyfunkčná zóna - administratívno-obchodné funkcie

PZ 02 polyfunkčná zóna - výrobné-obslužné funkcie

PZ 03 polyfunkčná zóna - občianske a dopravné vybavenie

- UV 01 výrobné územie - priemyselný park
- UV 02 výrobné územie - priemyselná a stavebná výroba
- UV 05 výrobné územie - sklady, veľkoobchod, logistika, výrobné služby
- UV 06 výrobné územie - poľnohospodárska výroba a služby
- UV 07 výrobné územie - rybné hospodárstvo
- UA 01 vodné plochy a toky (regulatív sa zobrazuje len pre väčšie plochy a toky)

Výškové regulatívy

- SS výšková úroveň existujúcej zástavby
- 0 úroveň terénu alebo podzemné podlažia
- 1 NP max. 1 nadzemné podlažie
- 1 NP+S max. 1 nadzemné podlažie + strešné podlažie
- 2 NP max. 2 nadzemné podlažia
- 2 NP+S max. 2 nadzemné podlažia + strešné podlažie
- 3 NP max. 3 nadzemné podlažia
- 3 NP+S max. 3 nadzemné podlažia + strešné podlažie
- 4 NP max. 4 nadzemné podlažia
- 4 NP+S max. 4 nadzemné podlažia + strešné podlažie
- 5 NP max. 5 nadzemných podlaží
- 5 NP+S max. 5 nadzemných podlaží + strešné podlažie
- 6 NP max. 6 nadzemných podlaží
- 6 NP+S max. 6 nadzemných podlaží + strešné podlažie
- 7 NP max. 7 nadzemných podlaží
- 7 NP+S max. 7 nadzemných podlaží + strešné podlažie
- 8 NP max. 8 nadzemných podlaží
- 8 NP+S max. 8 nadzemných podlaží + strešné podlažie
- 9 NP max. 9 nadzemných podlaží
- 10 NP max. 10 nadzemných podlaží
- 11 NP max. 11 nadzemných podlaží
- 12 NP max. 12 nadzemných podlaží
- 13 NP max. 13 nadzemných podlaží
- 14 NP max. 14 nadzemných podlaží
- X neurčený výškový regulatív
- D- mestský blok s detailnejšou reguláciou priestorového usporiadania

Špeciálne regulatívy

- U ... podľa špecifikácie v Závaznej časti ÚPN mesta

U... špeciálny regulatív dopravných stavieb

- hranica územia s detailnejšou reguláciou

V plochy s výhľadovým funkčným využitím po roku 2030

Regulatívy a limity zobrazené v tomto výkrese sú záväzné len pre riešené územie mesta Trenčín



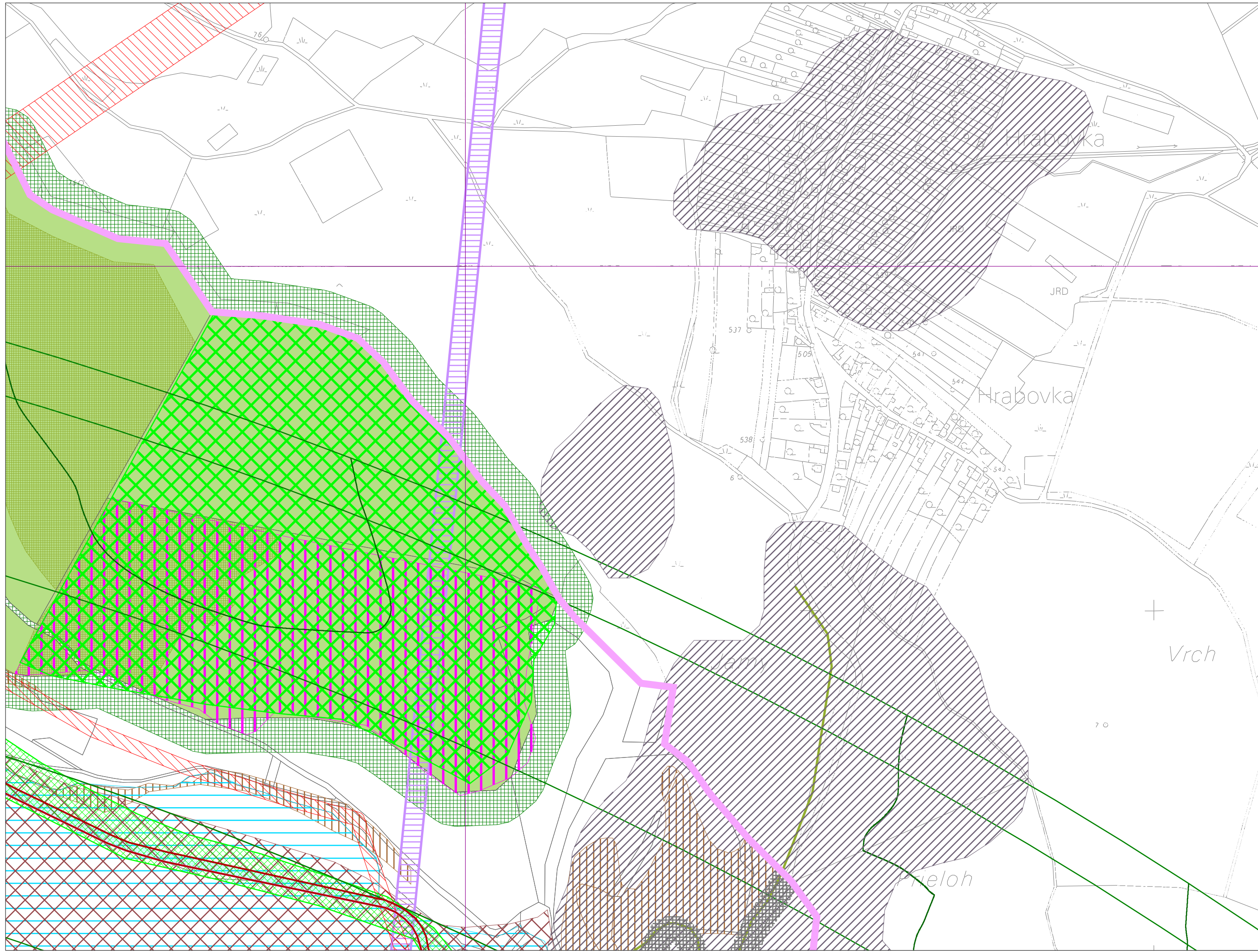
ÚPN mesta Trenčín - zmeny a doplnky č.7
Regulatívy a limity funkčného
a priestorového využitia územia
M 1 : 5 000

7

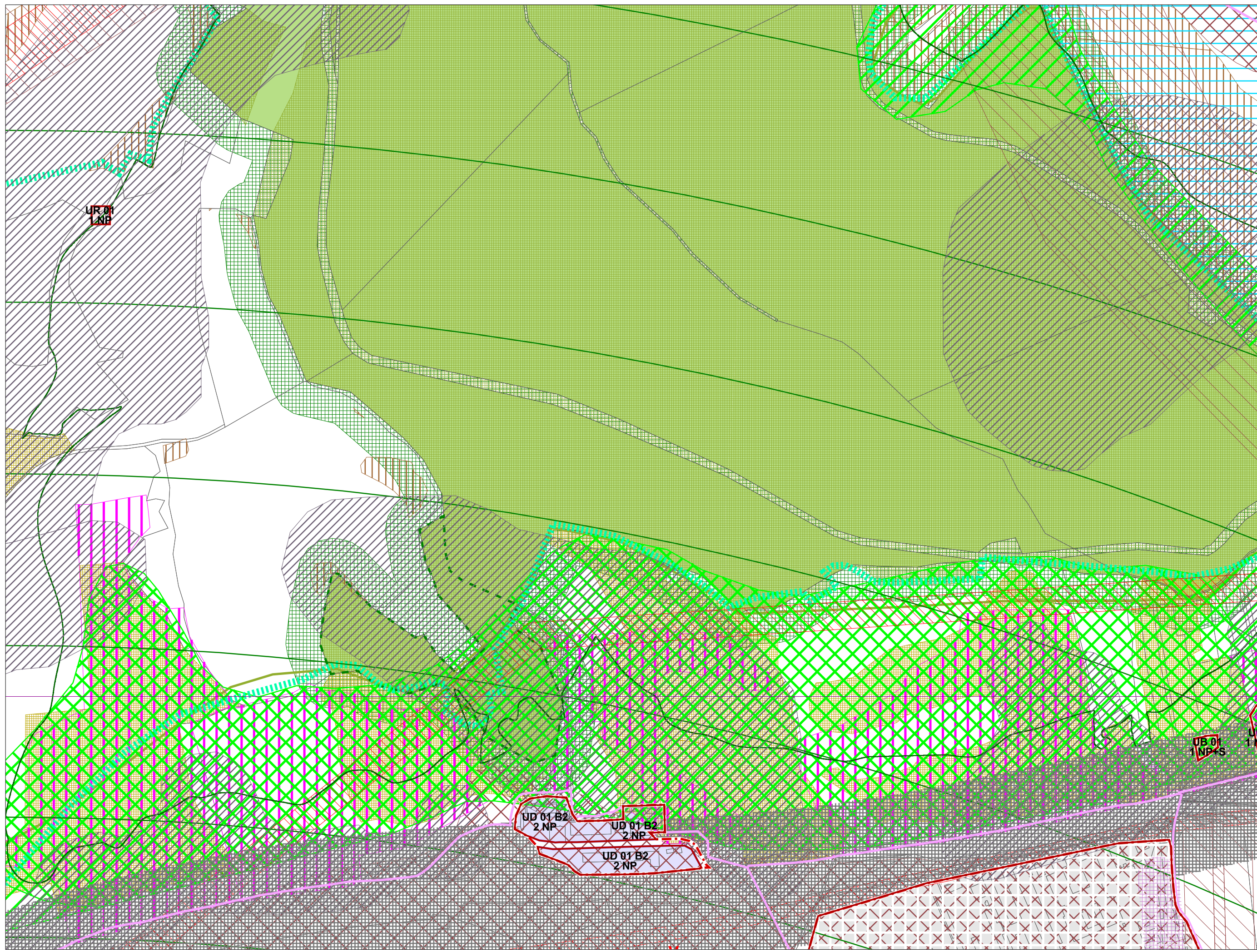
Hlavný riešiteľ: Ing. arch. Dušan Kostovský
Zodpovedný riešiteľ: Ing. arch. Dušan Kostovský
Obstarávateľ: Mesto Trenčín
Spracovateľ: AUREX, spol. s r.o., Bratislava, apríl 2021



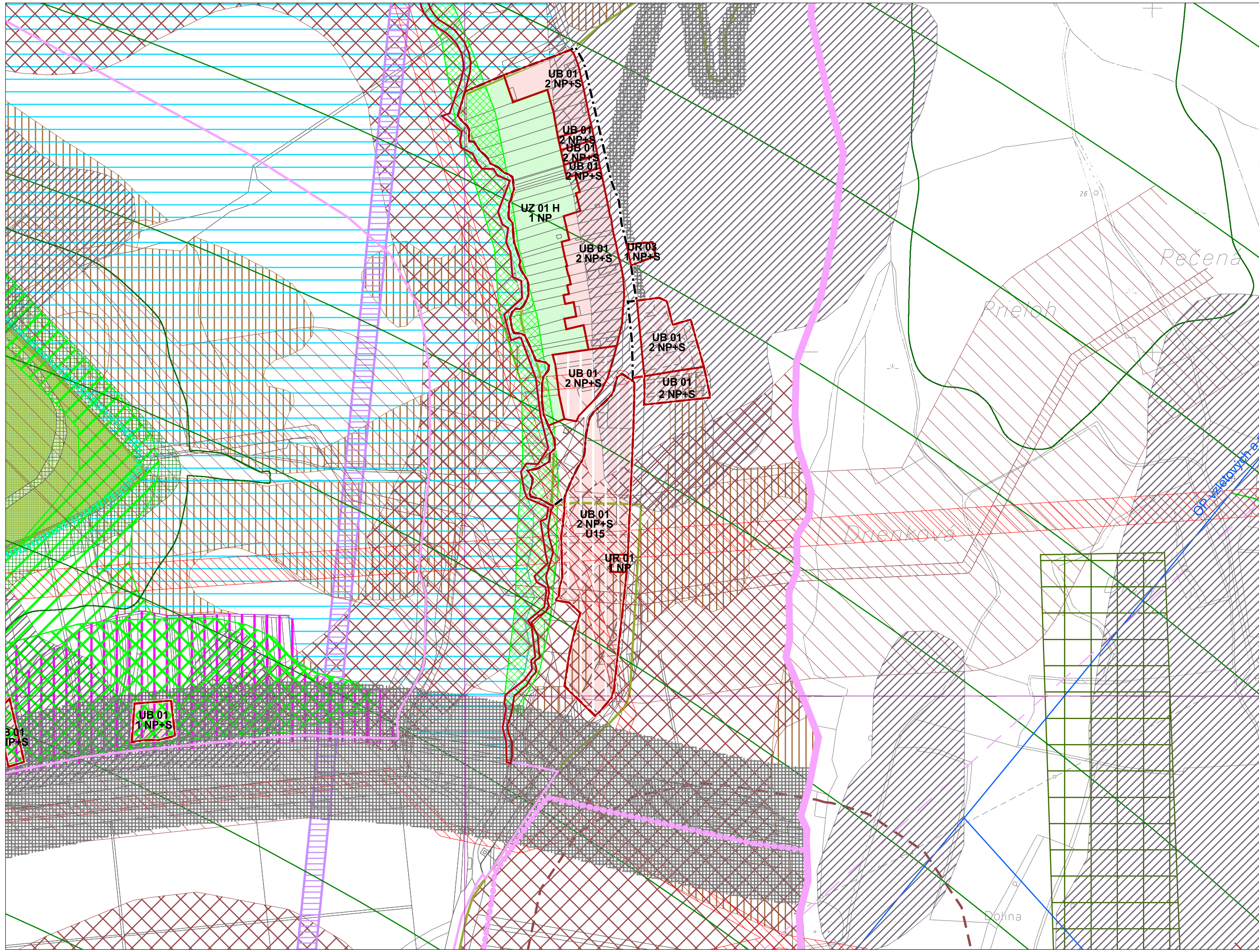




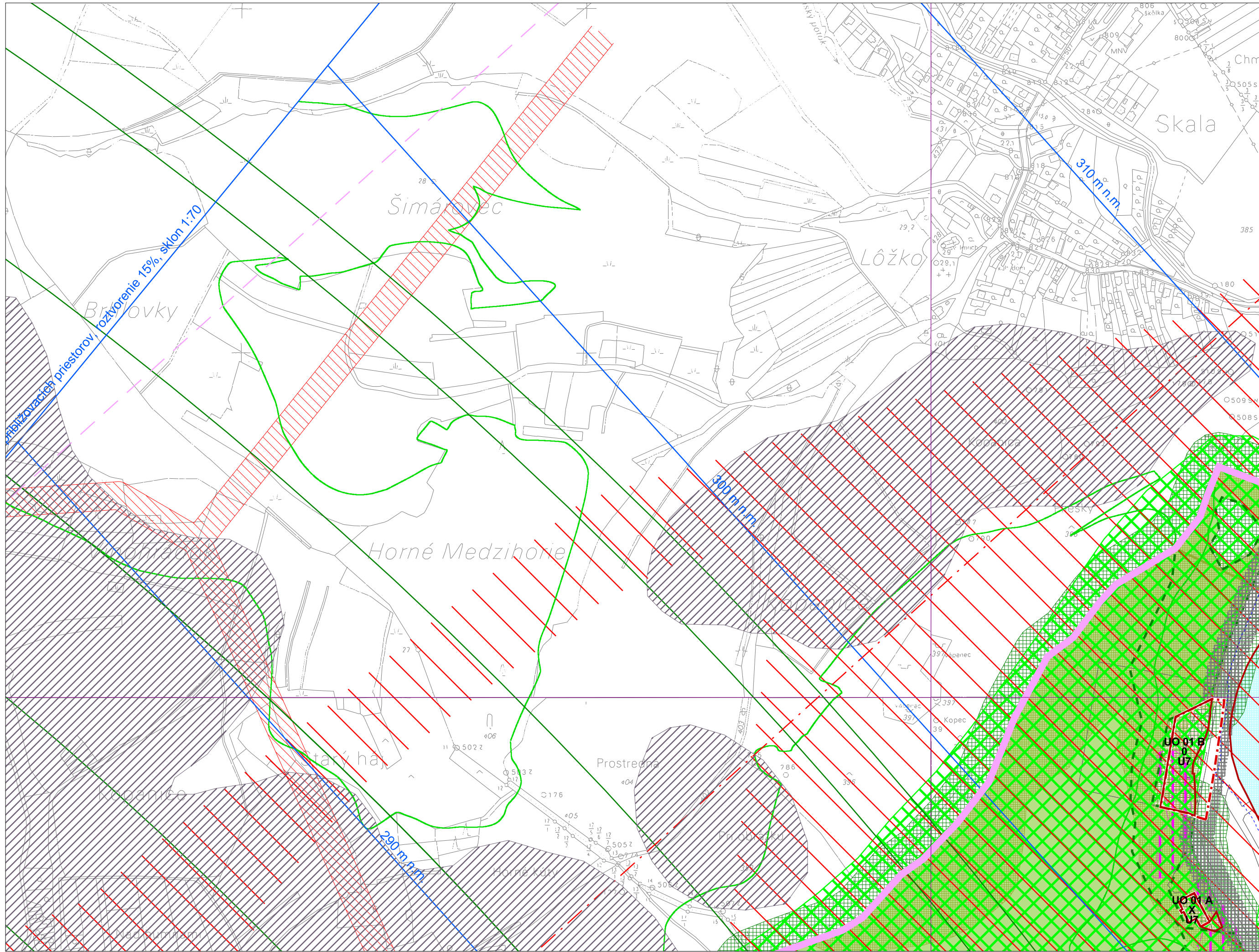






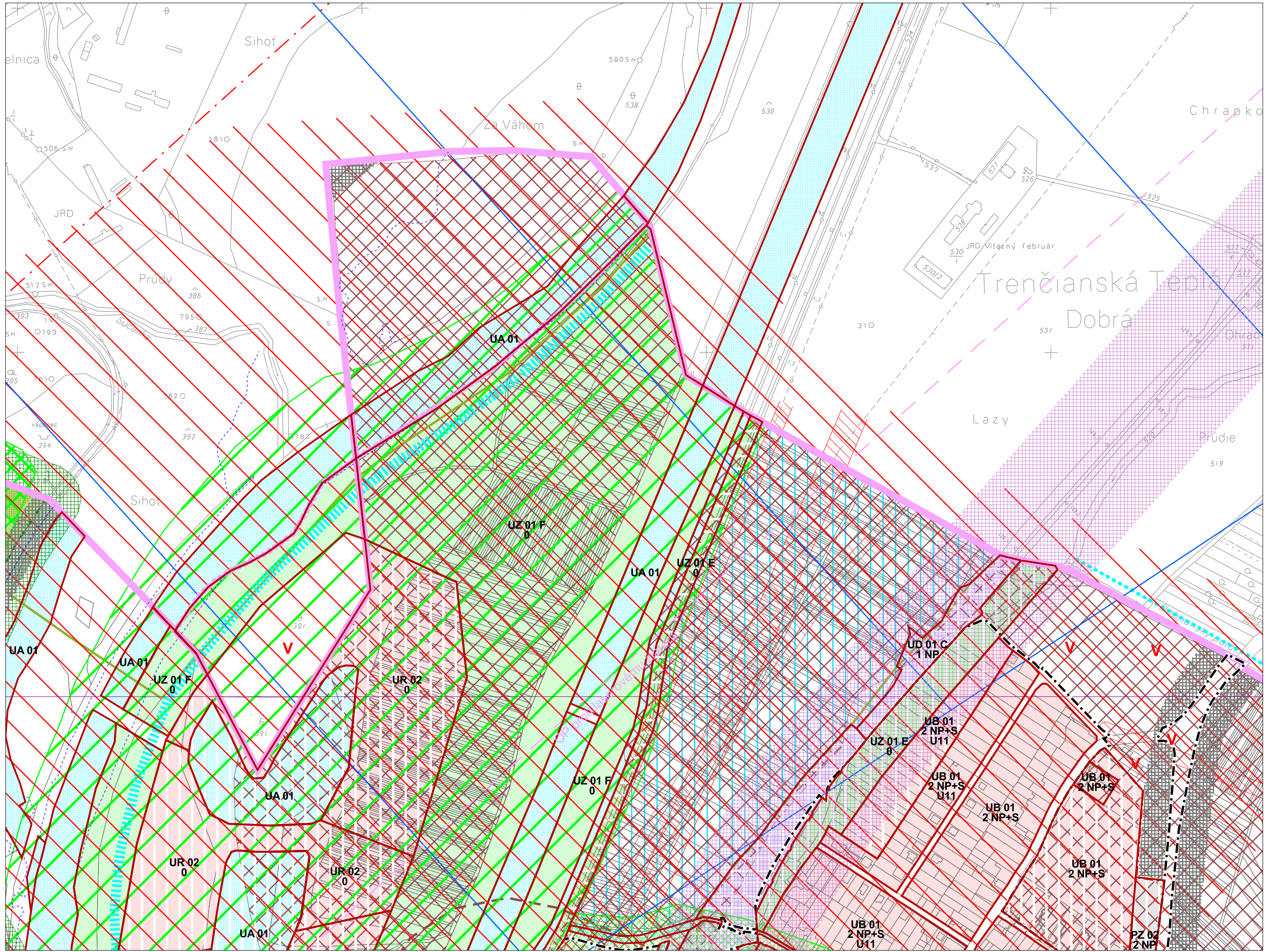


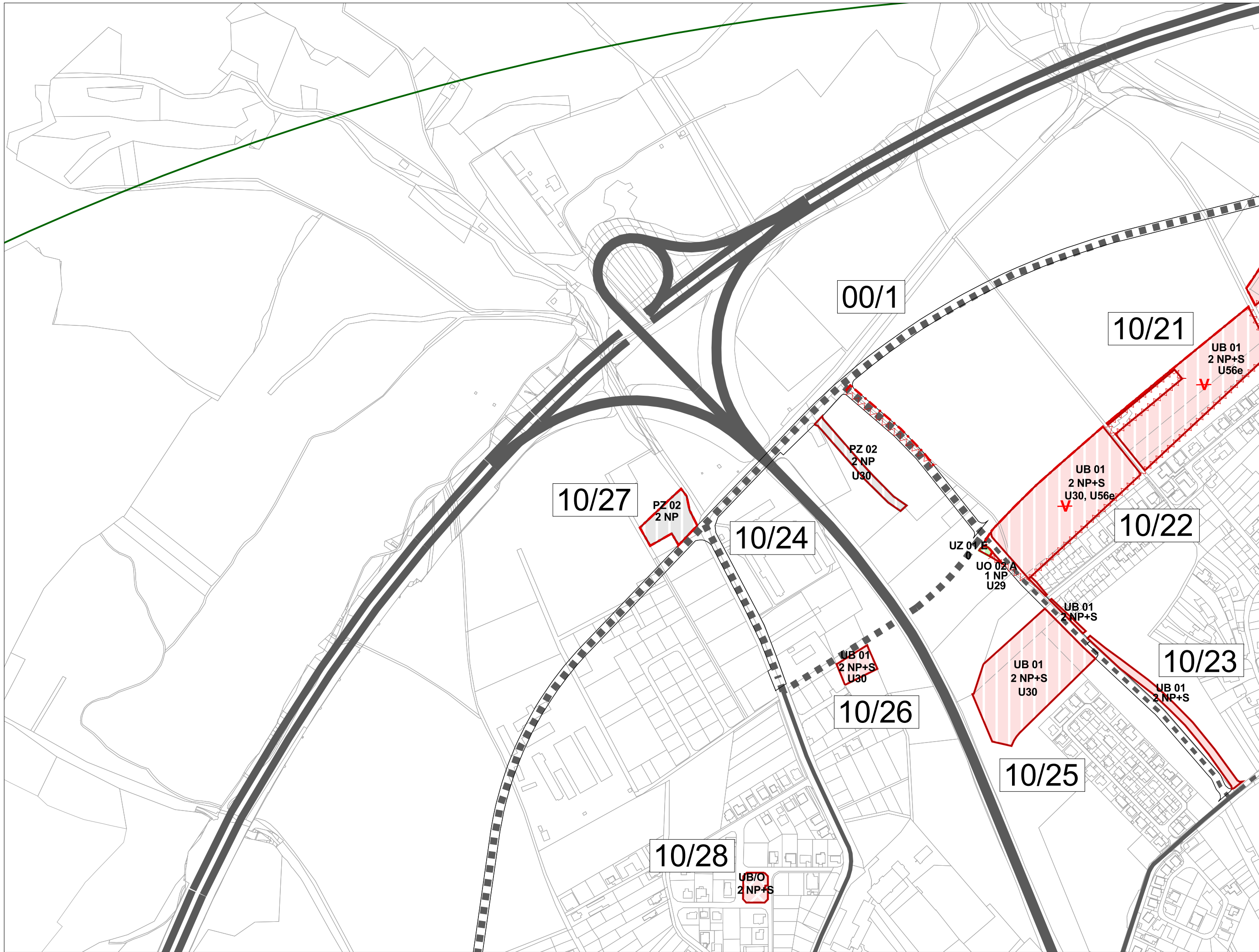


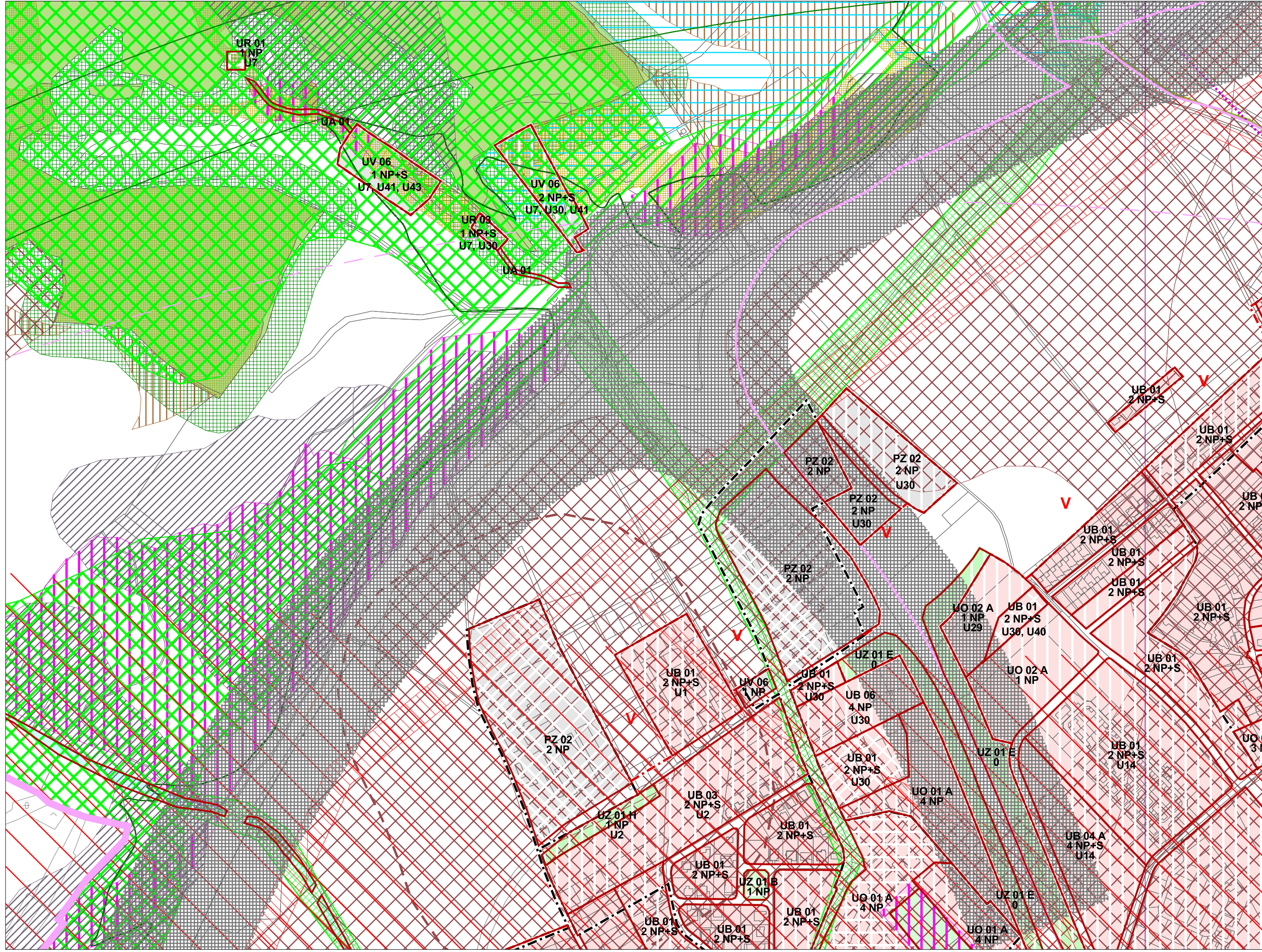


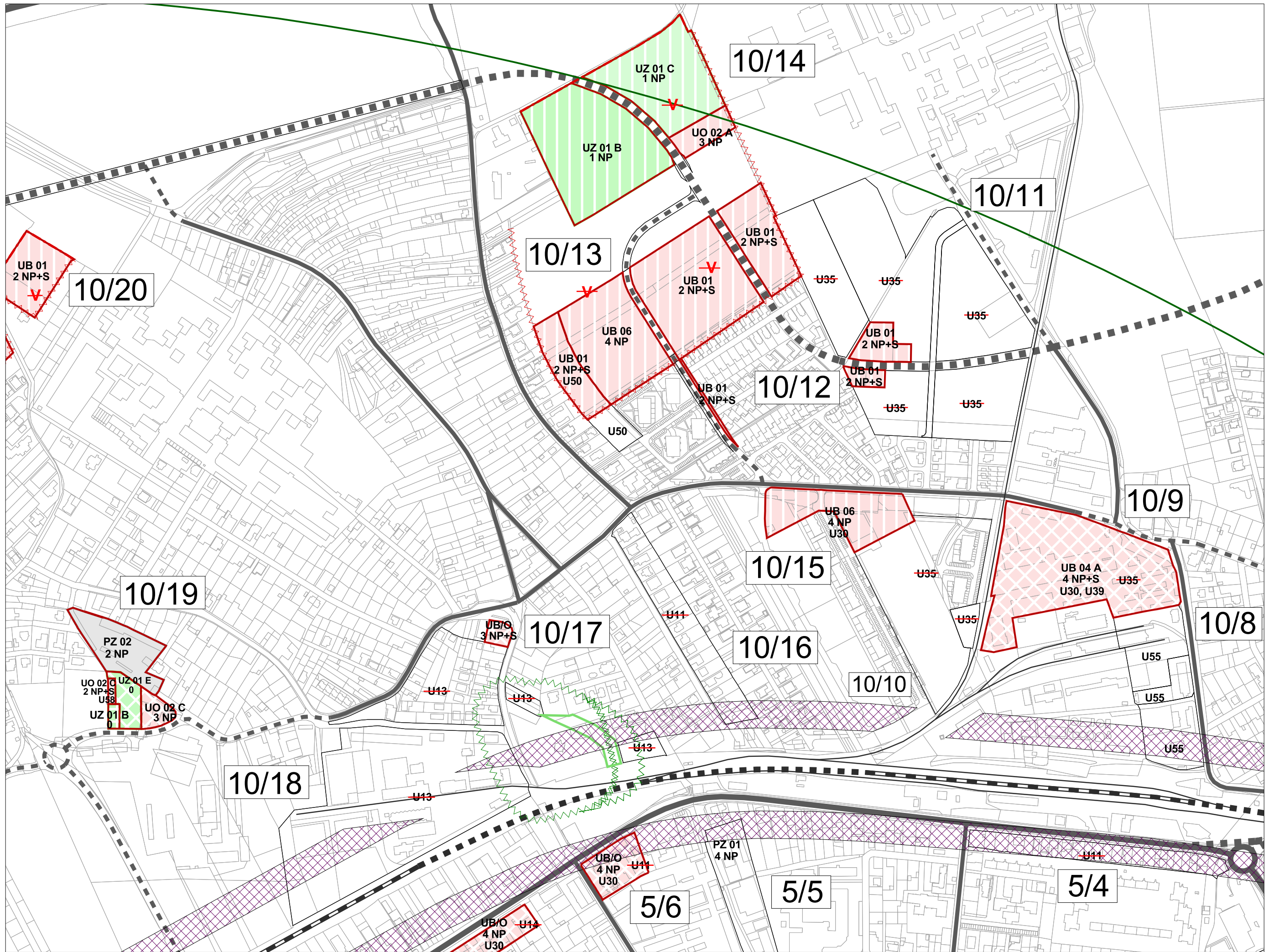
7. Regulatívy a limity funkčného a priestorového využívania územia

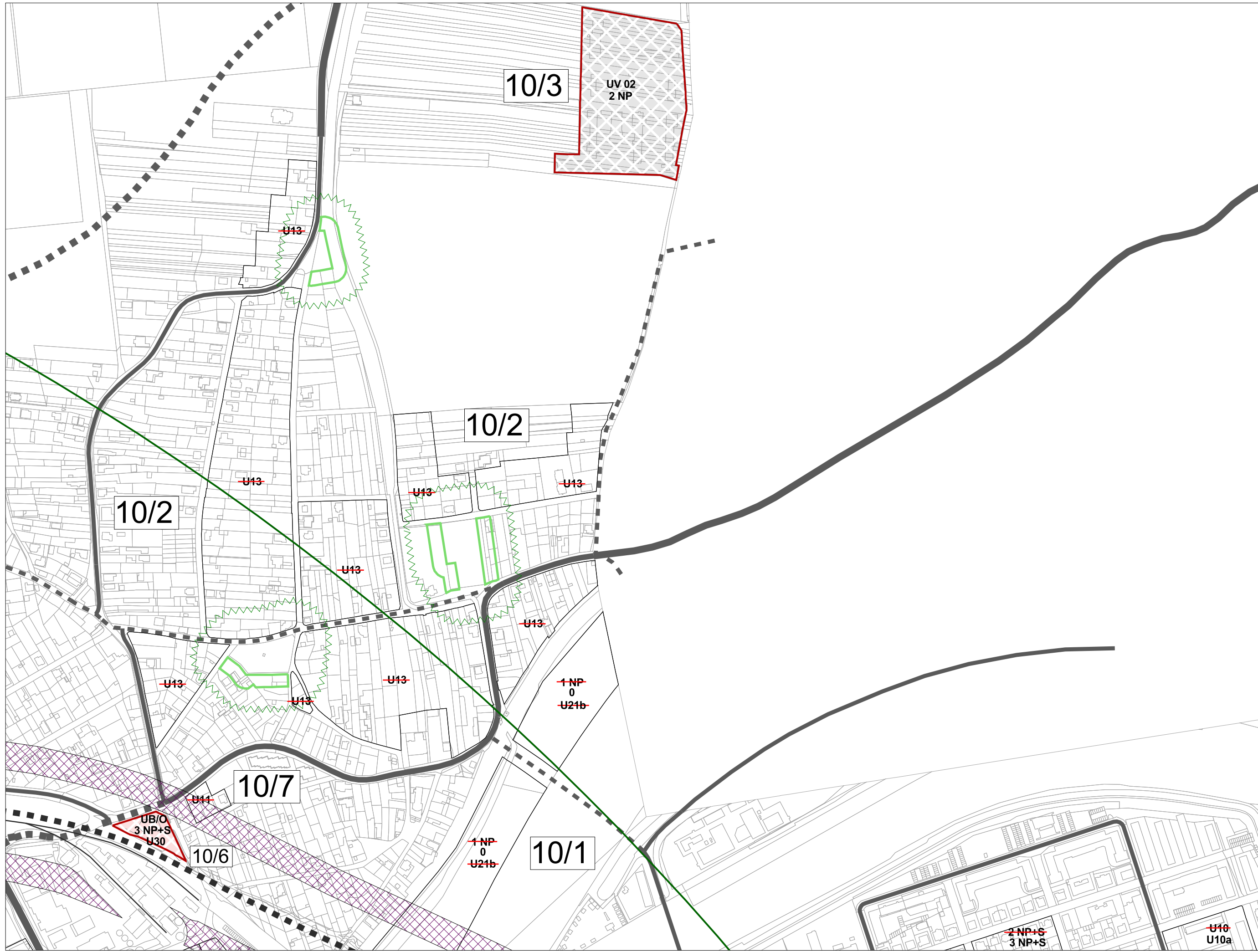


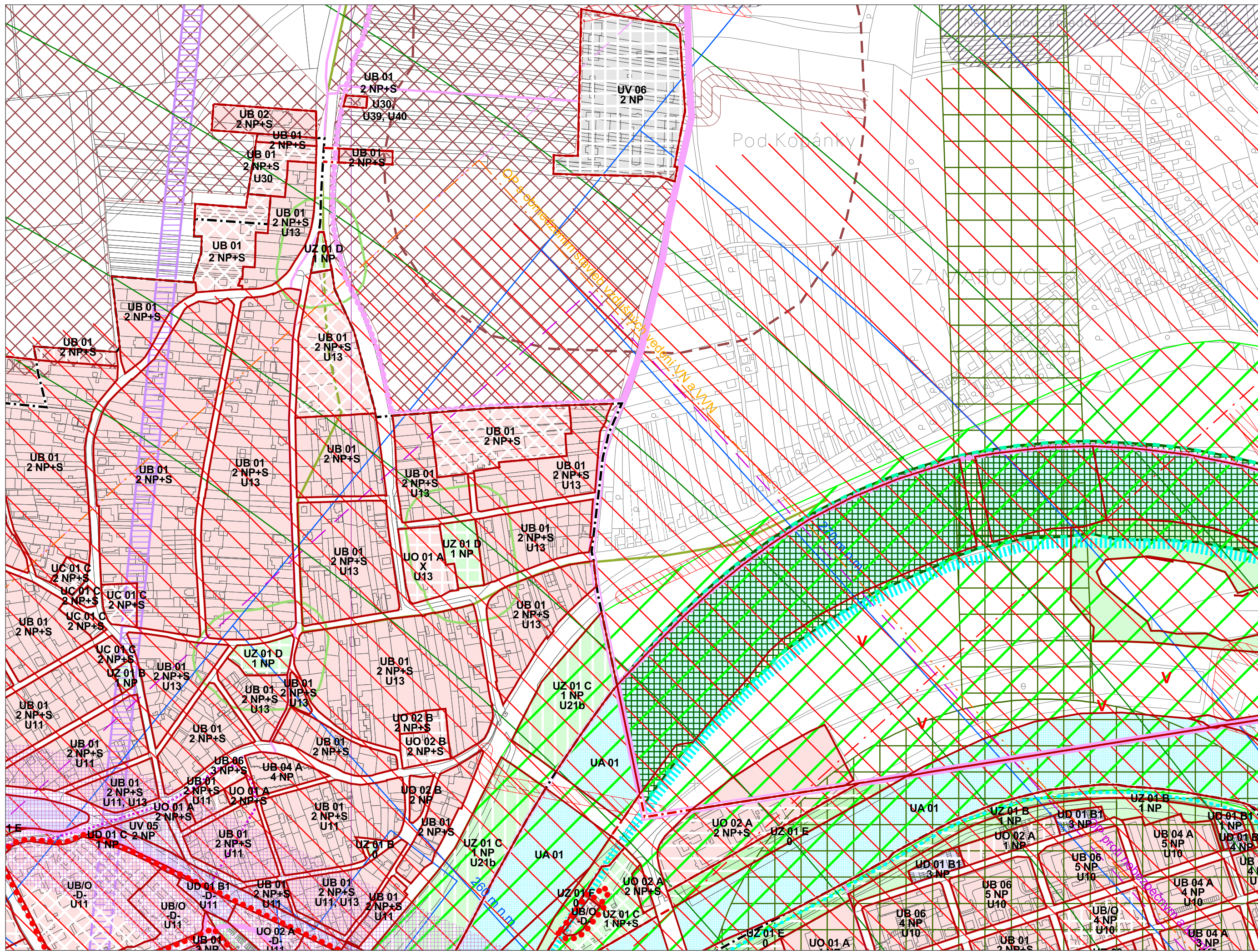


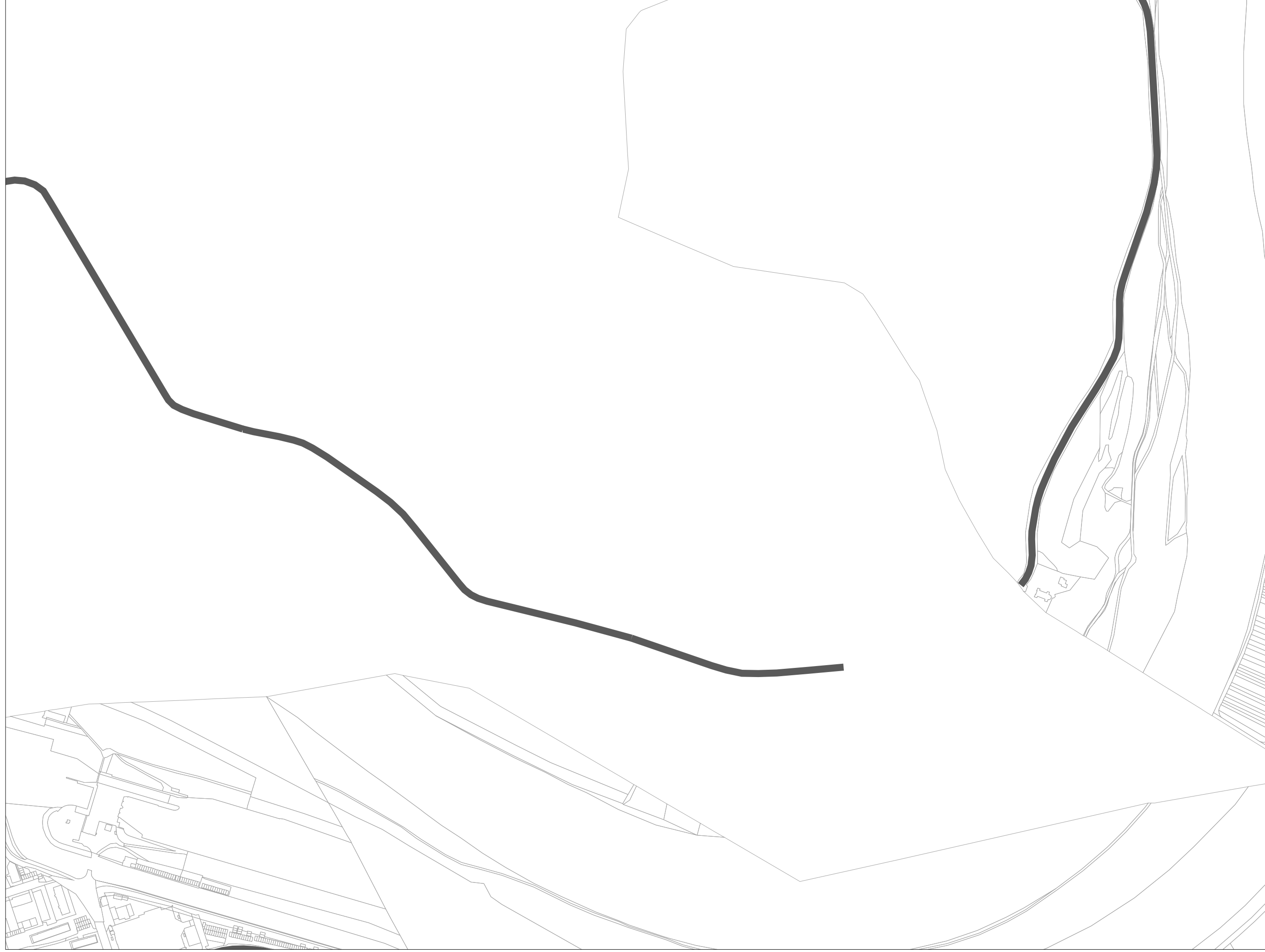


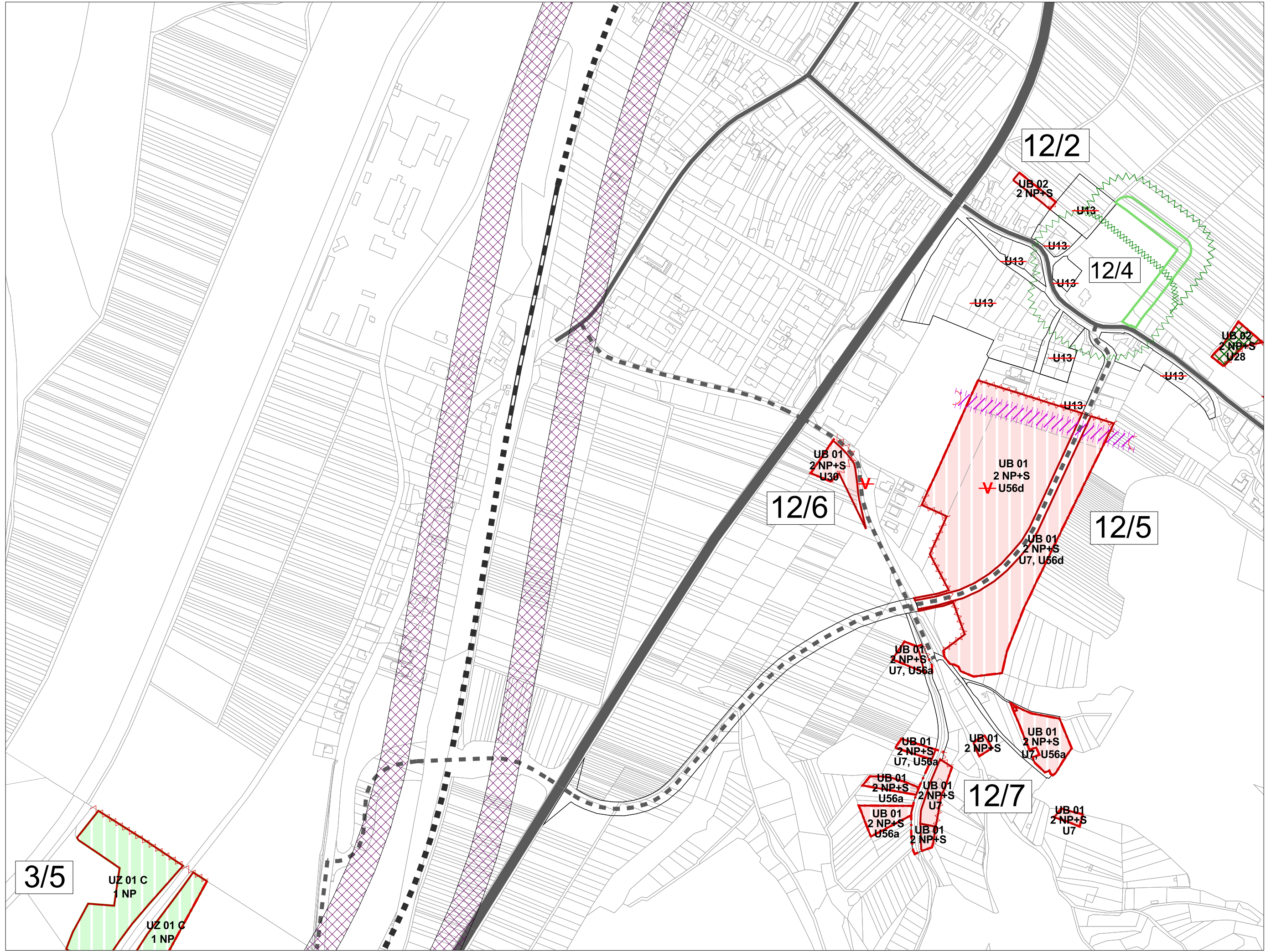


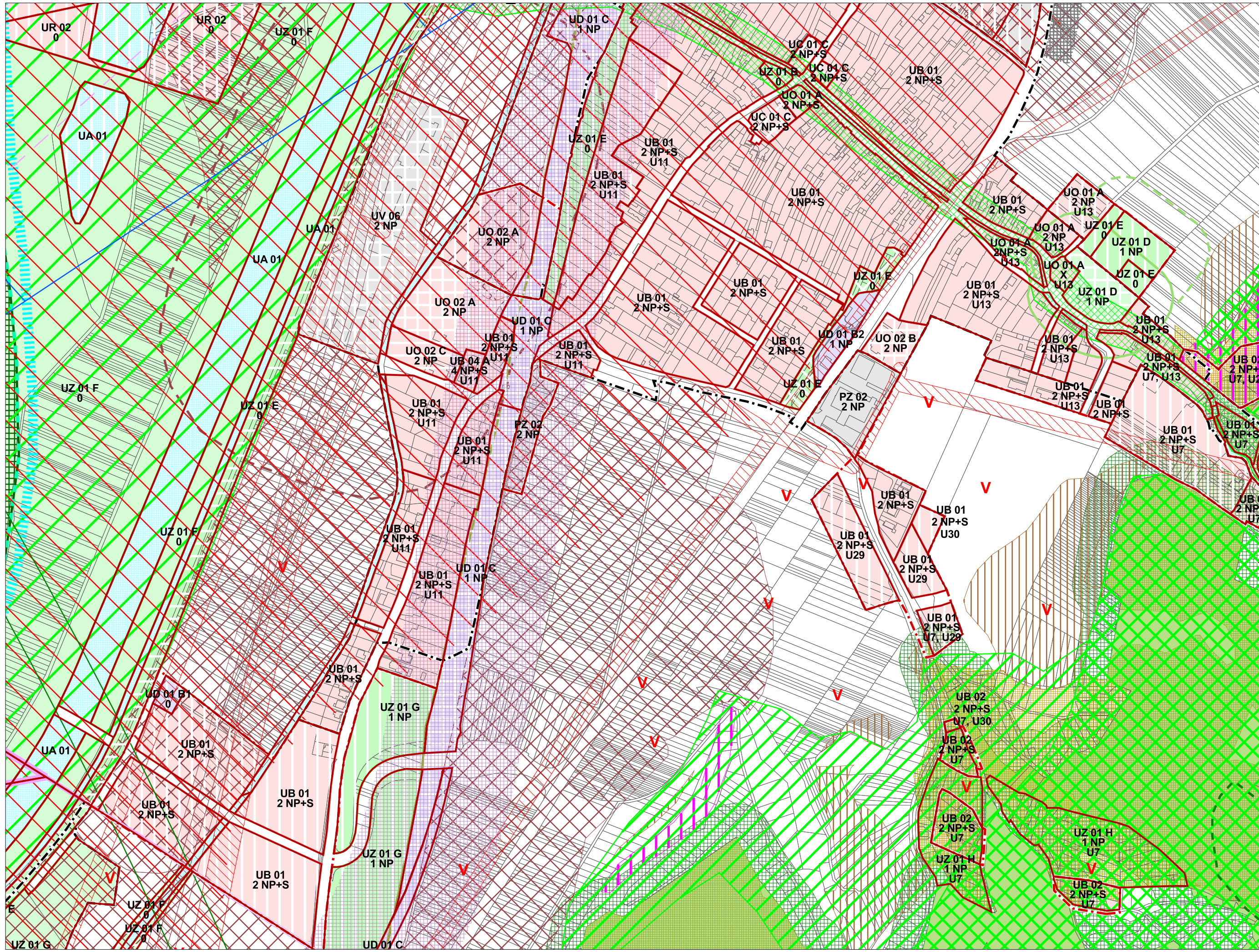






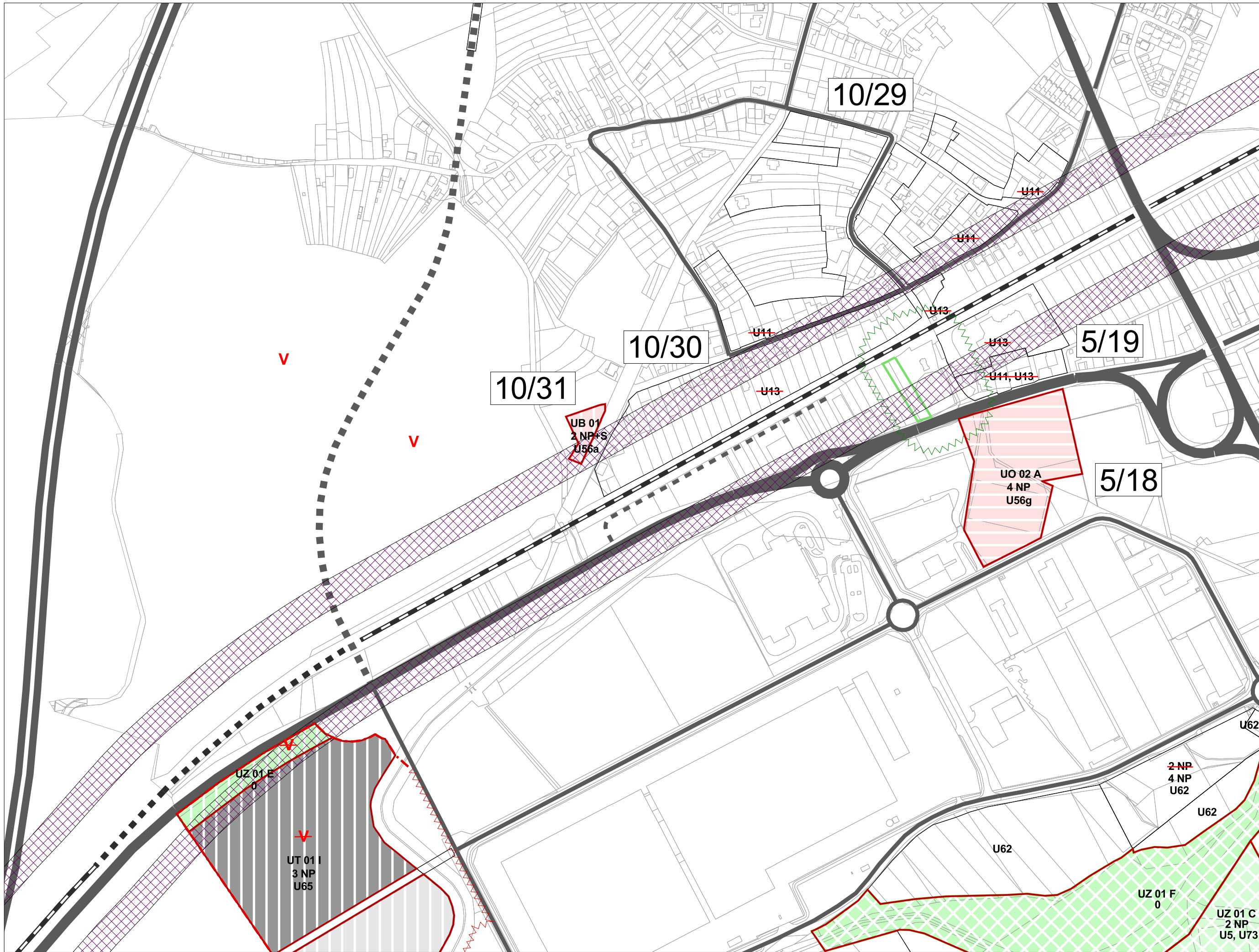


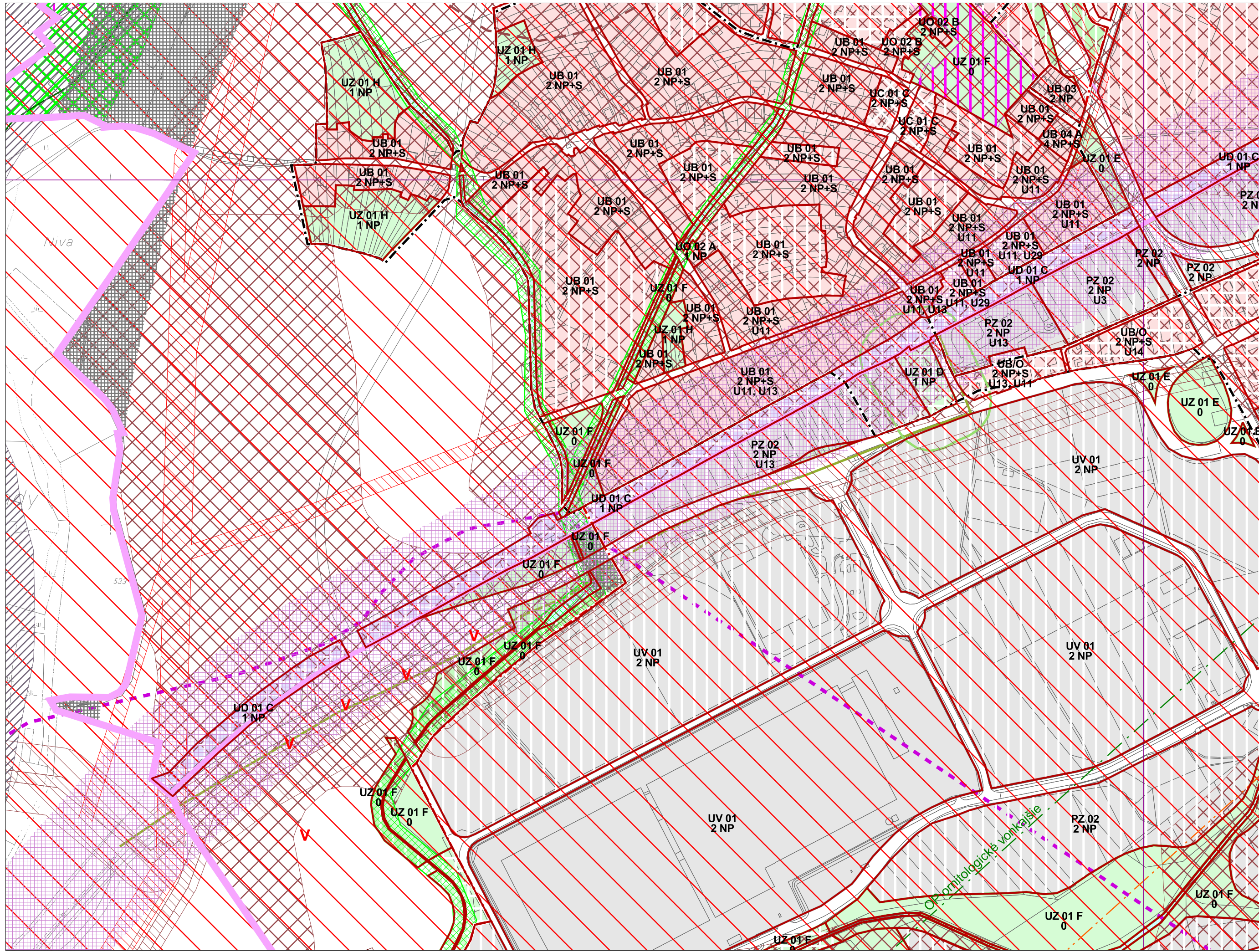


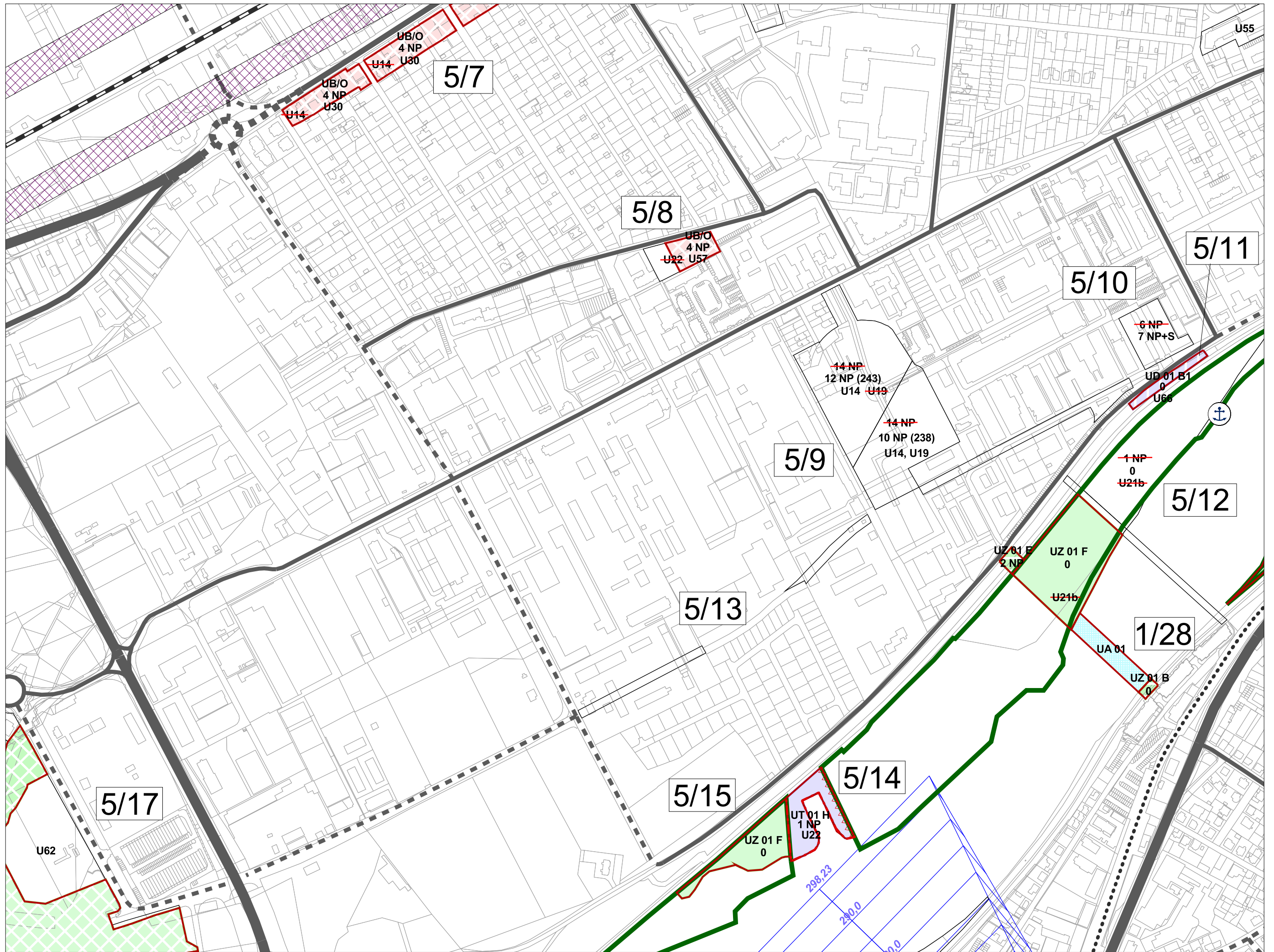


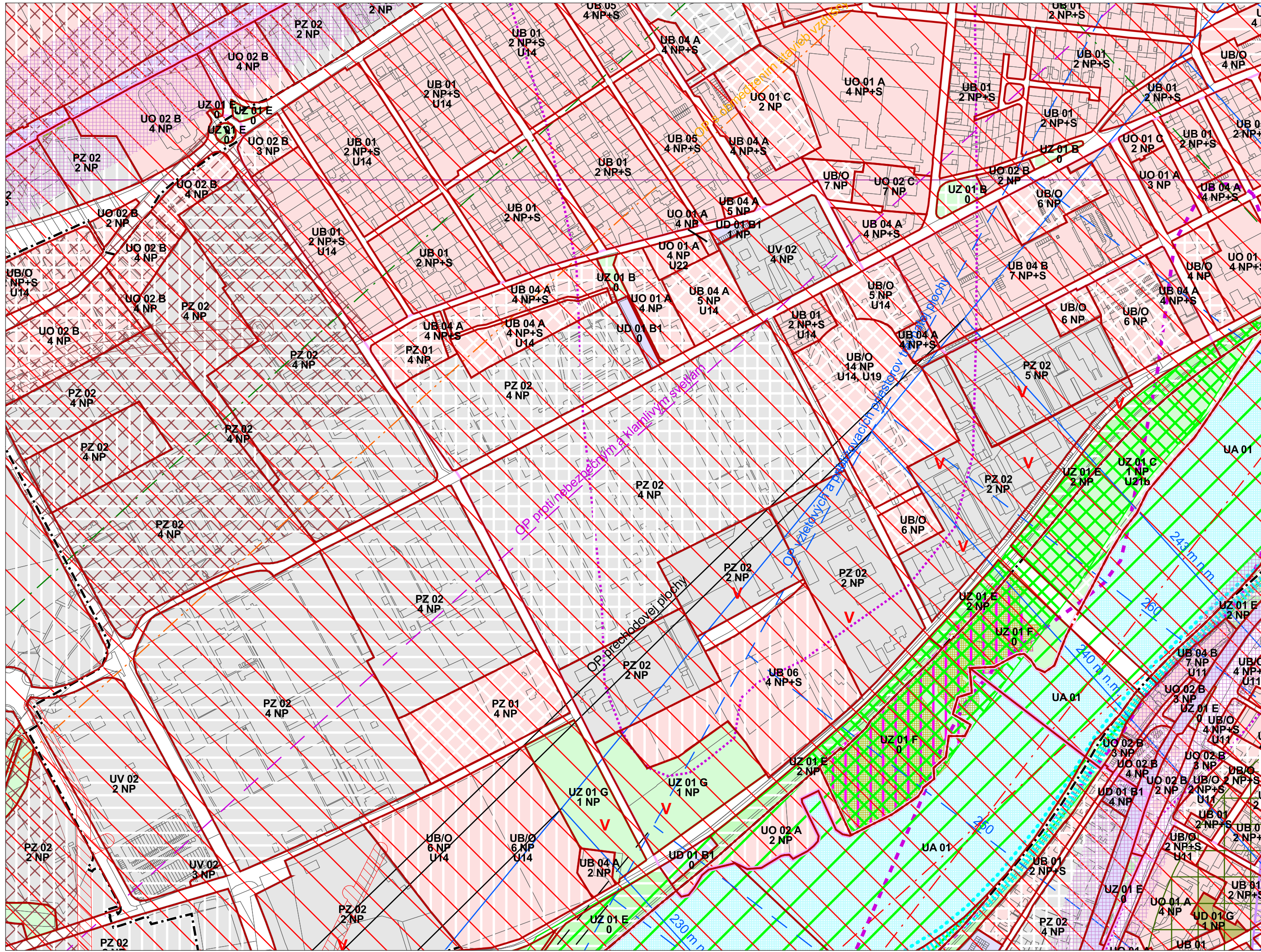


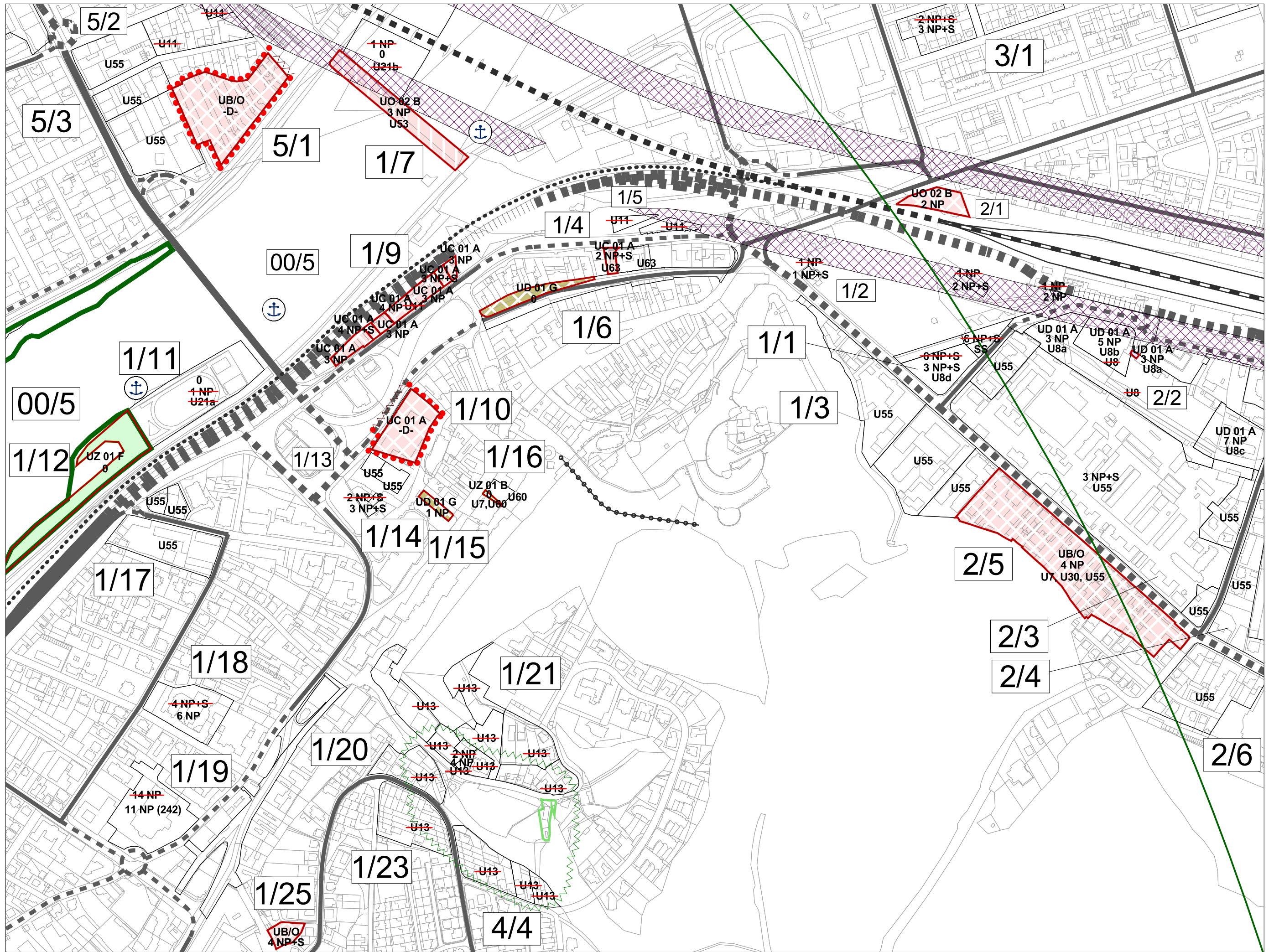


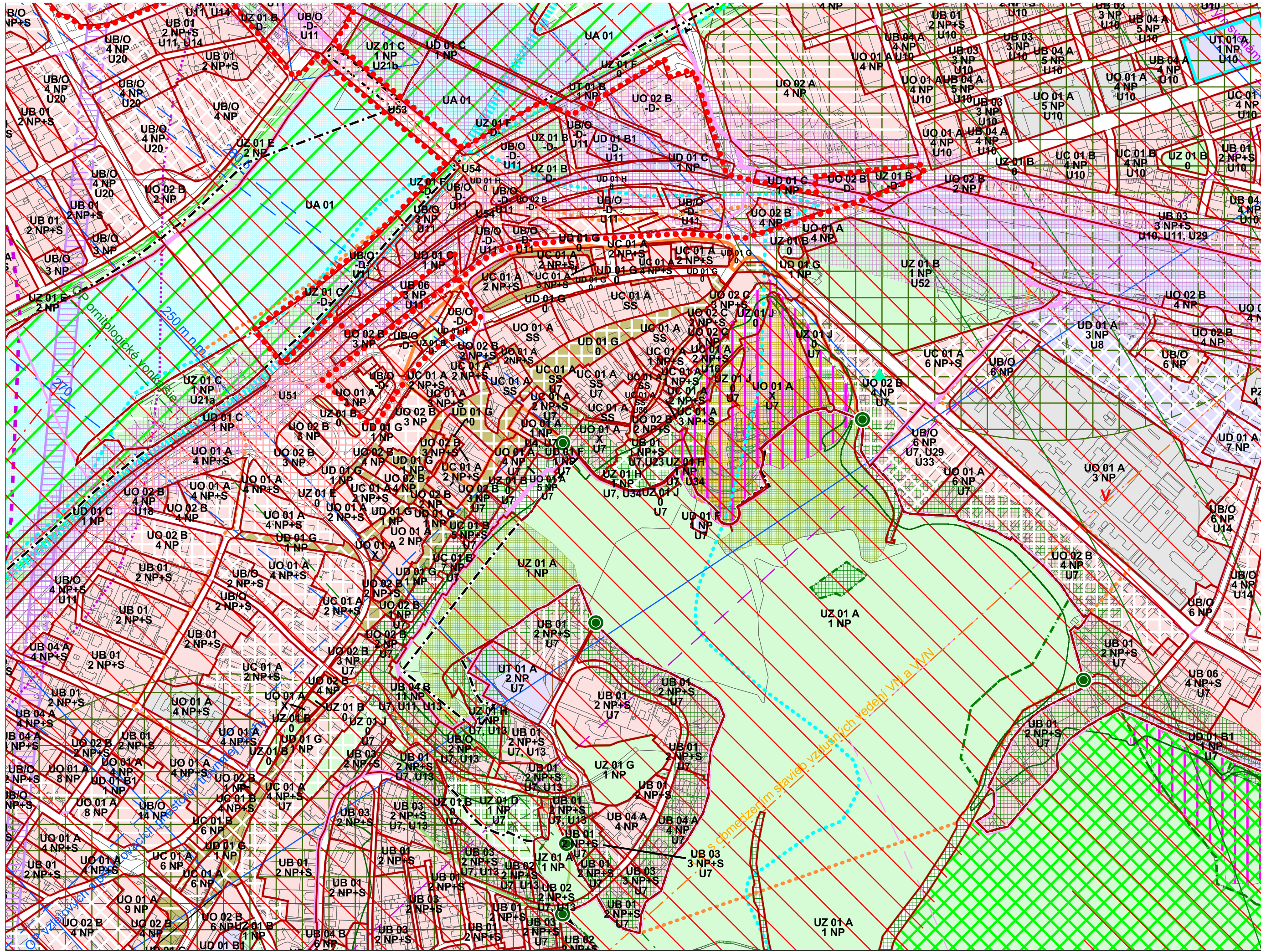








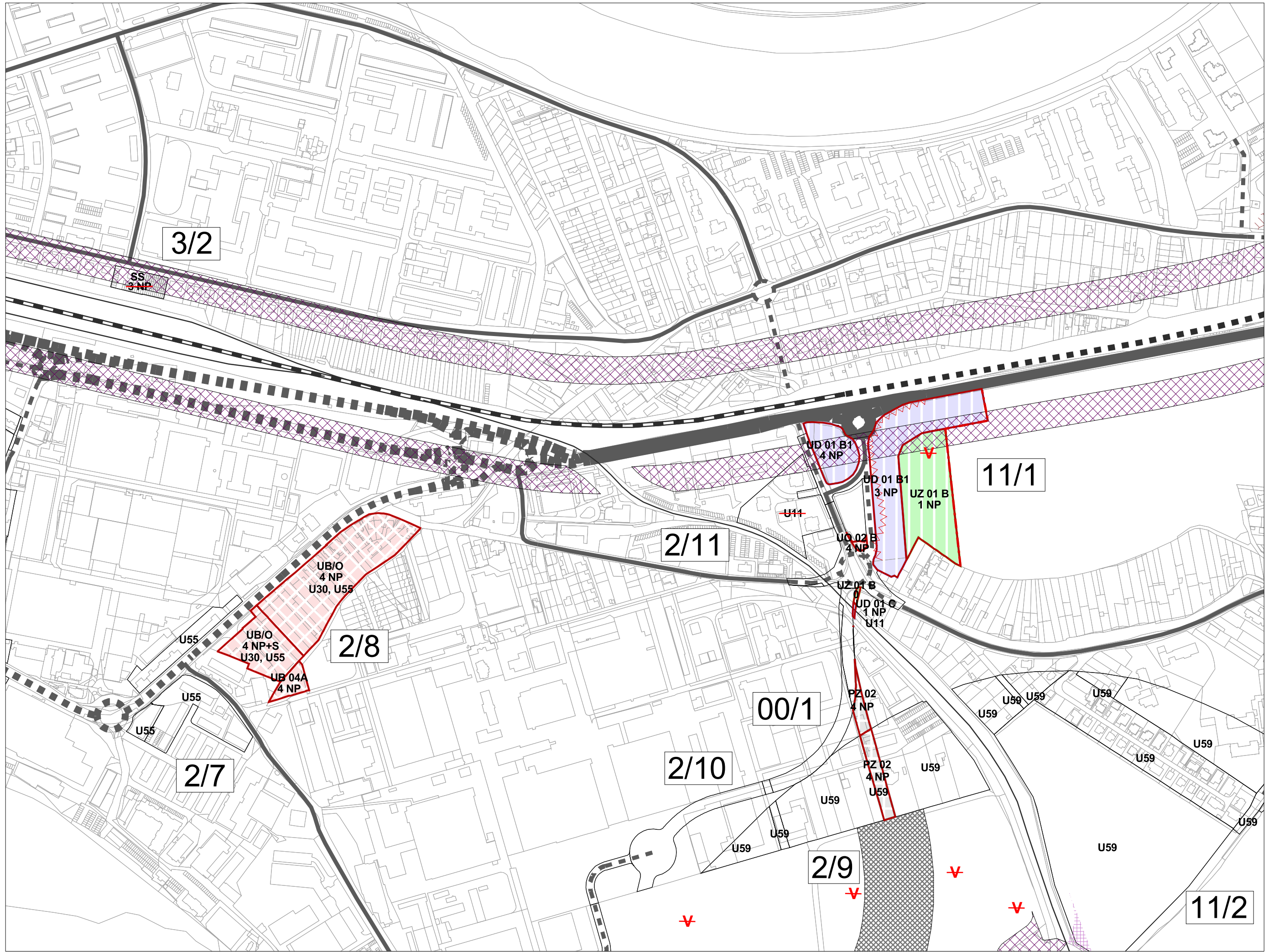


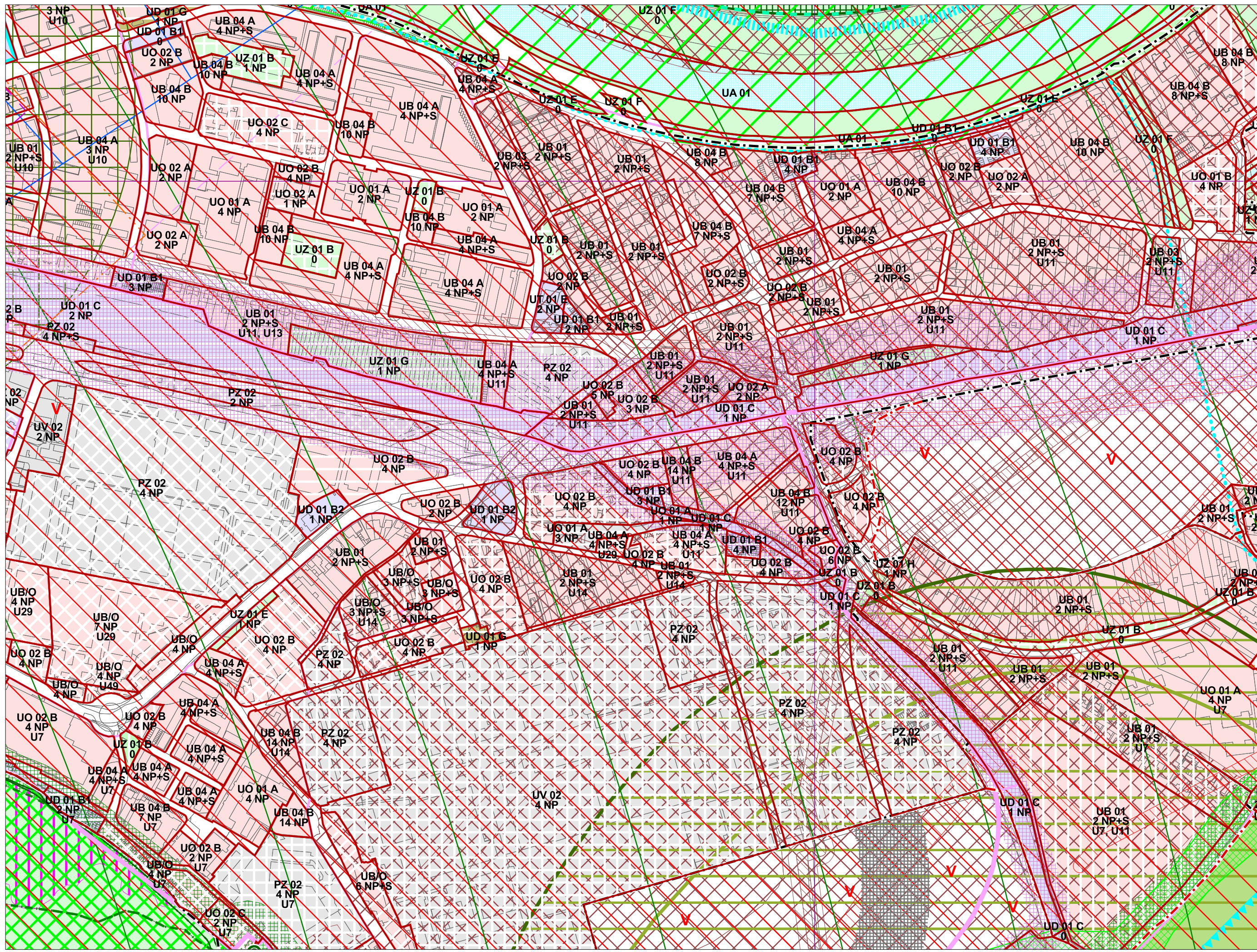


Územný plán mesta Trenčín
v znení ZaD č.1-6

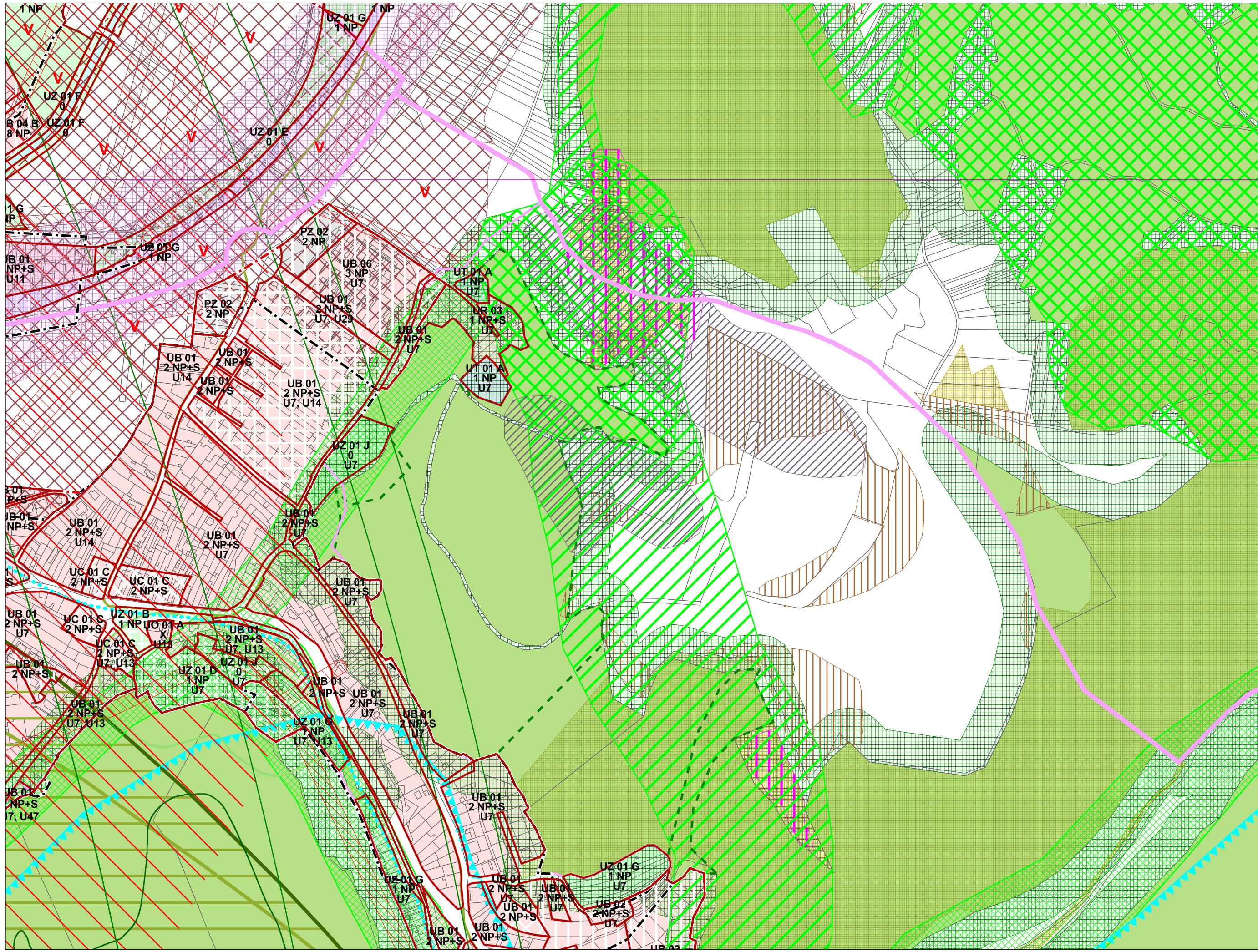
7. Regulatívy a limity funkčného
a priestorového využívania územia

M 1:5 000
sekcia: N

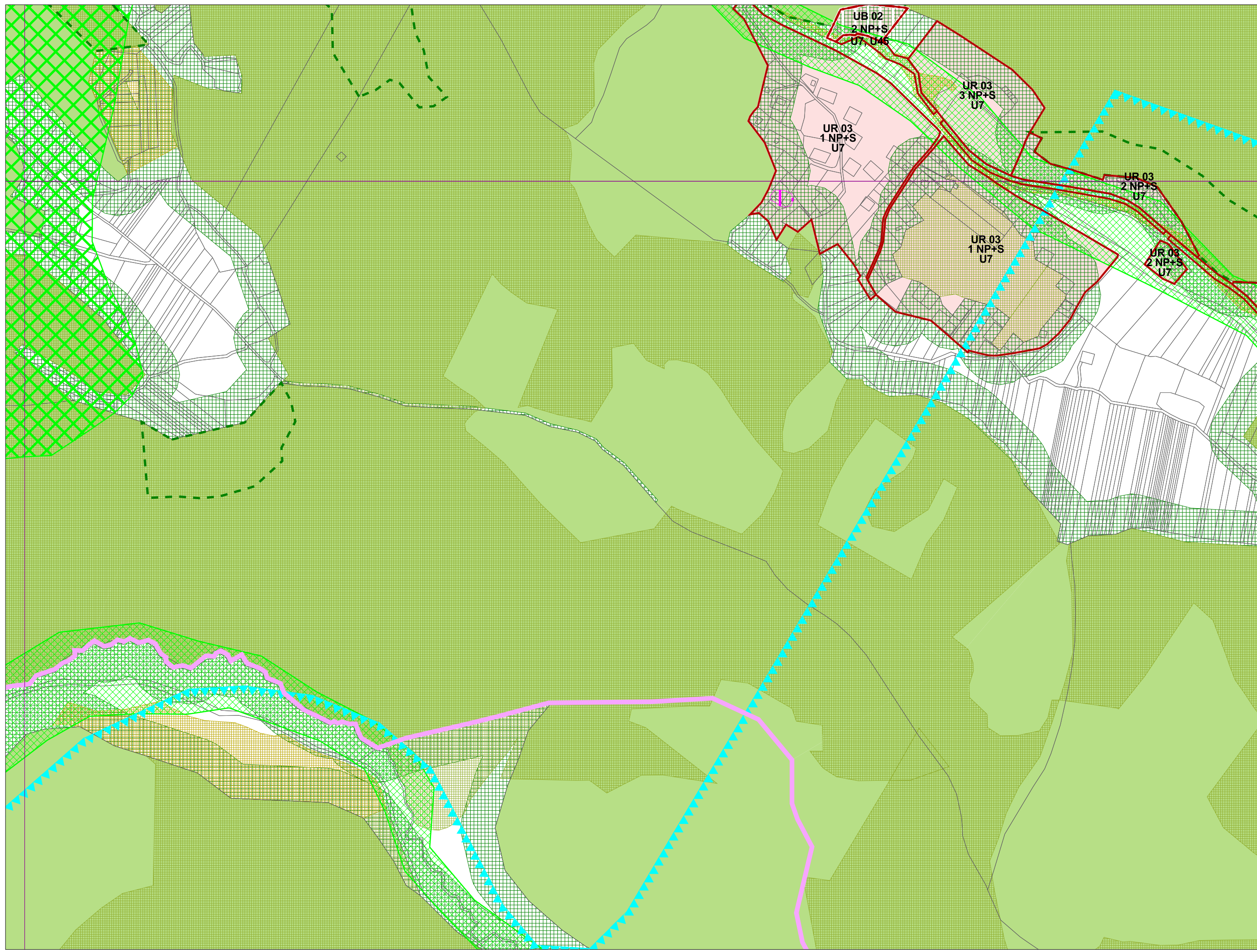


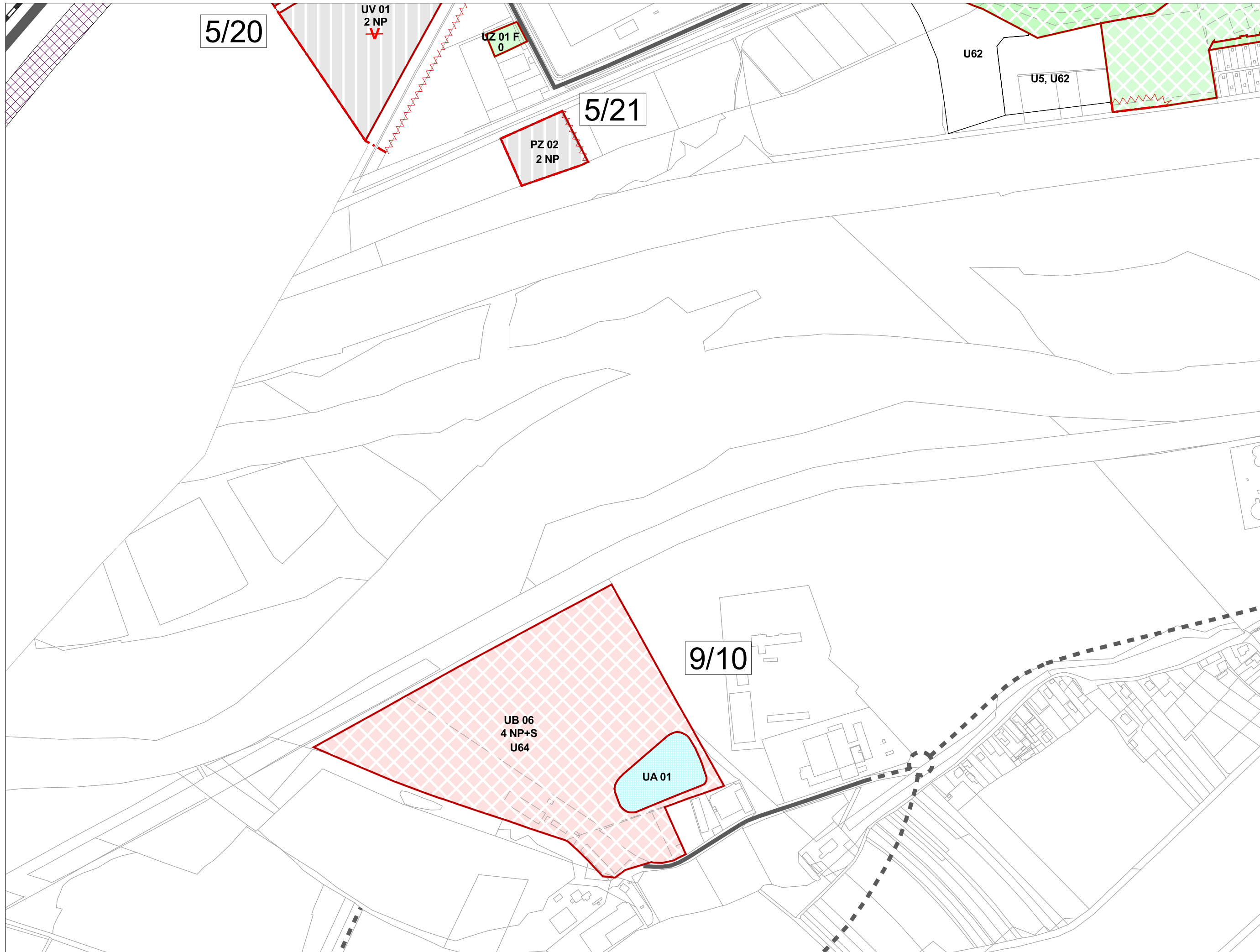


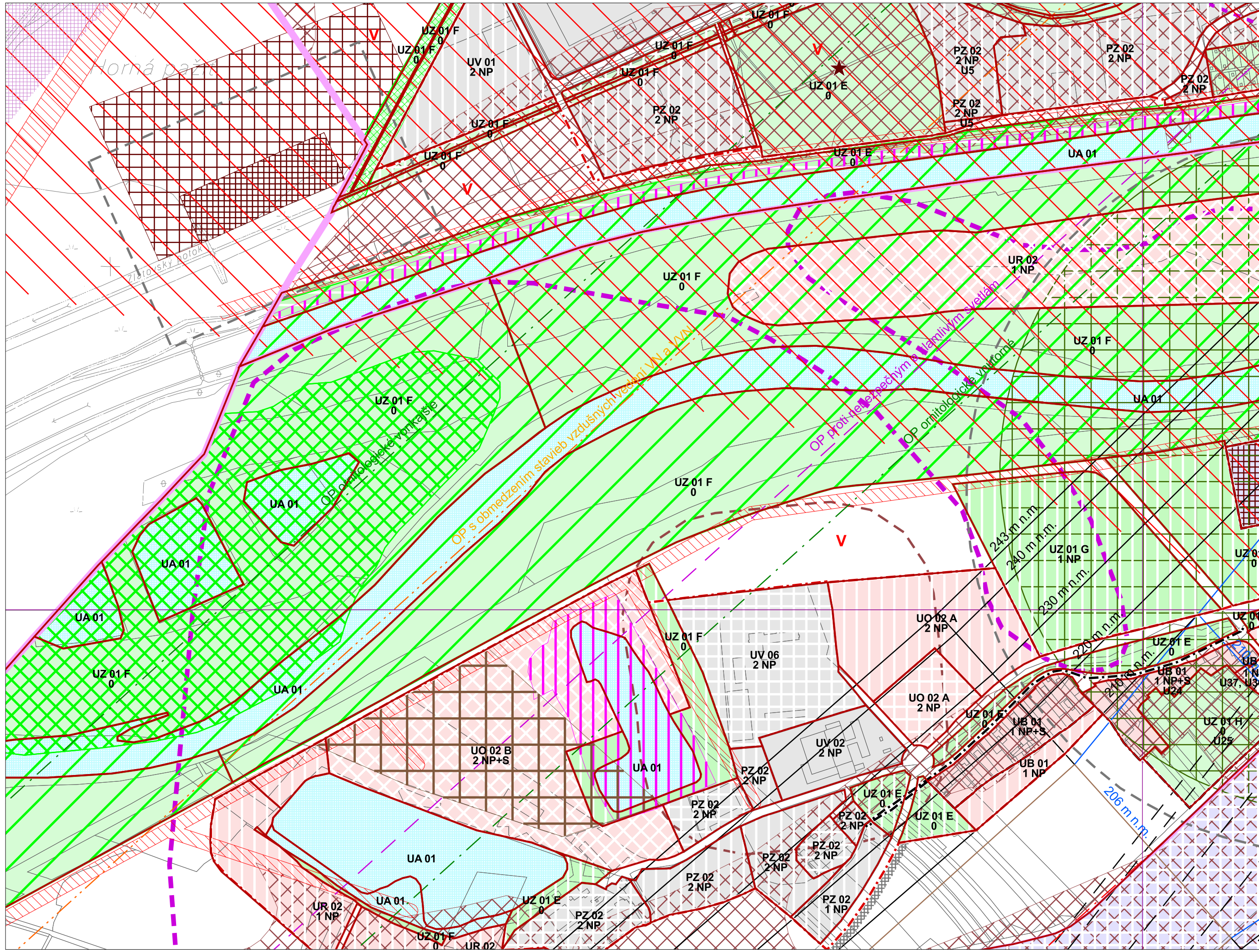


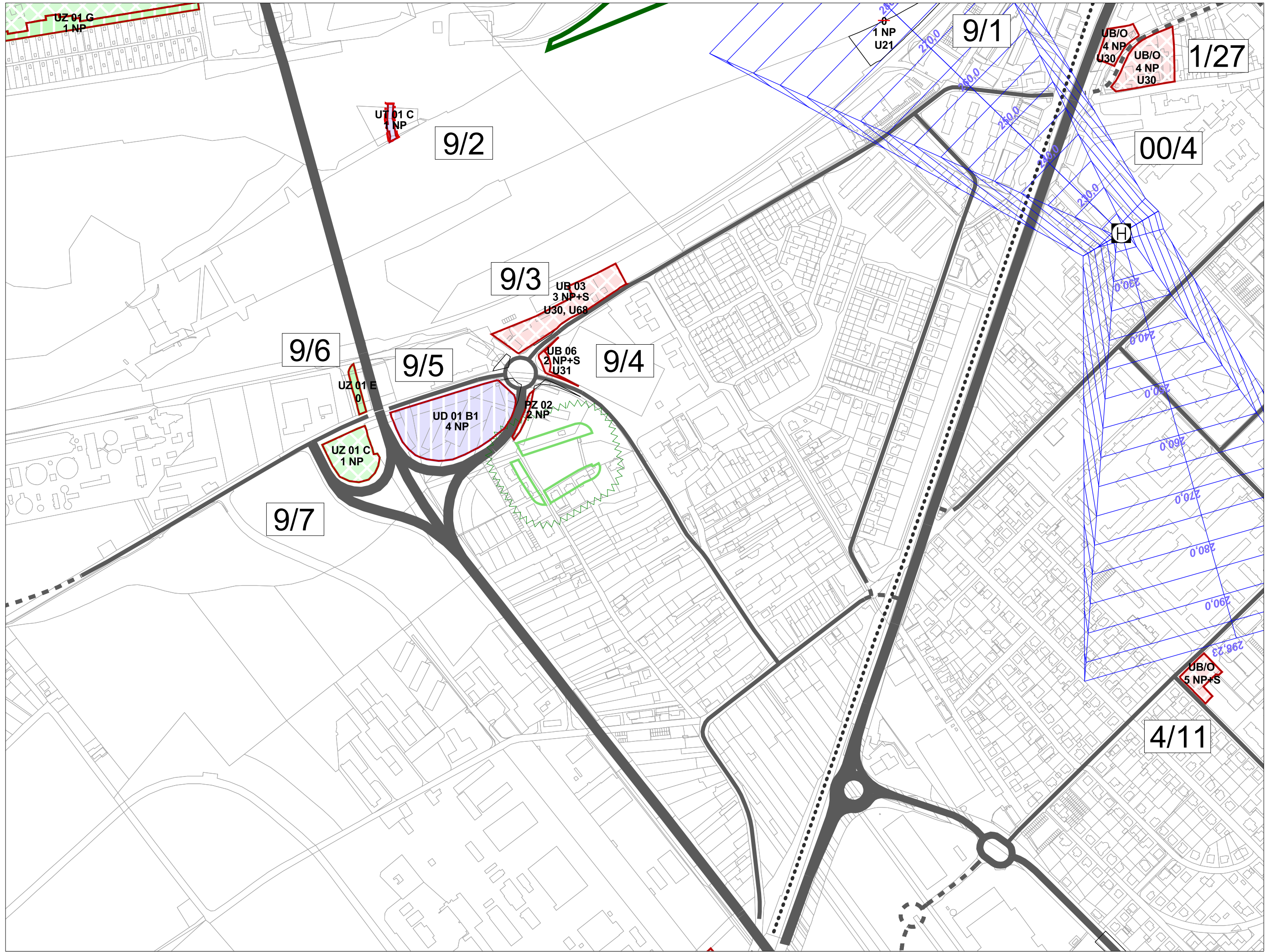








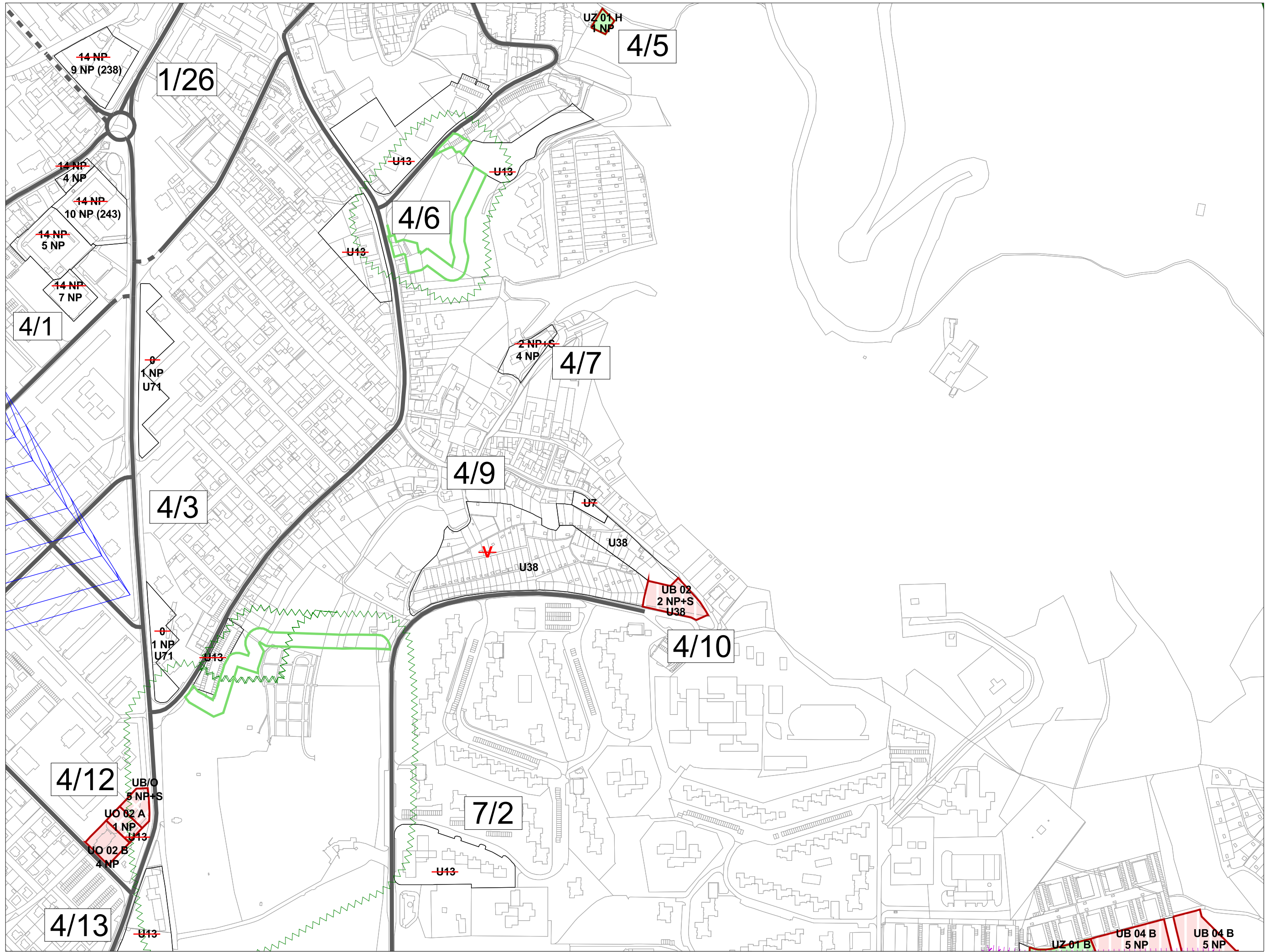


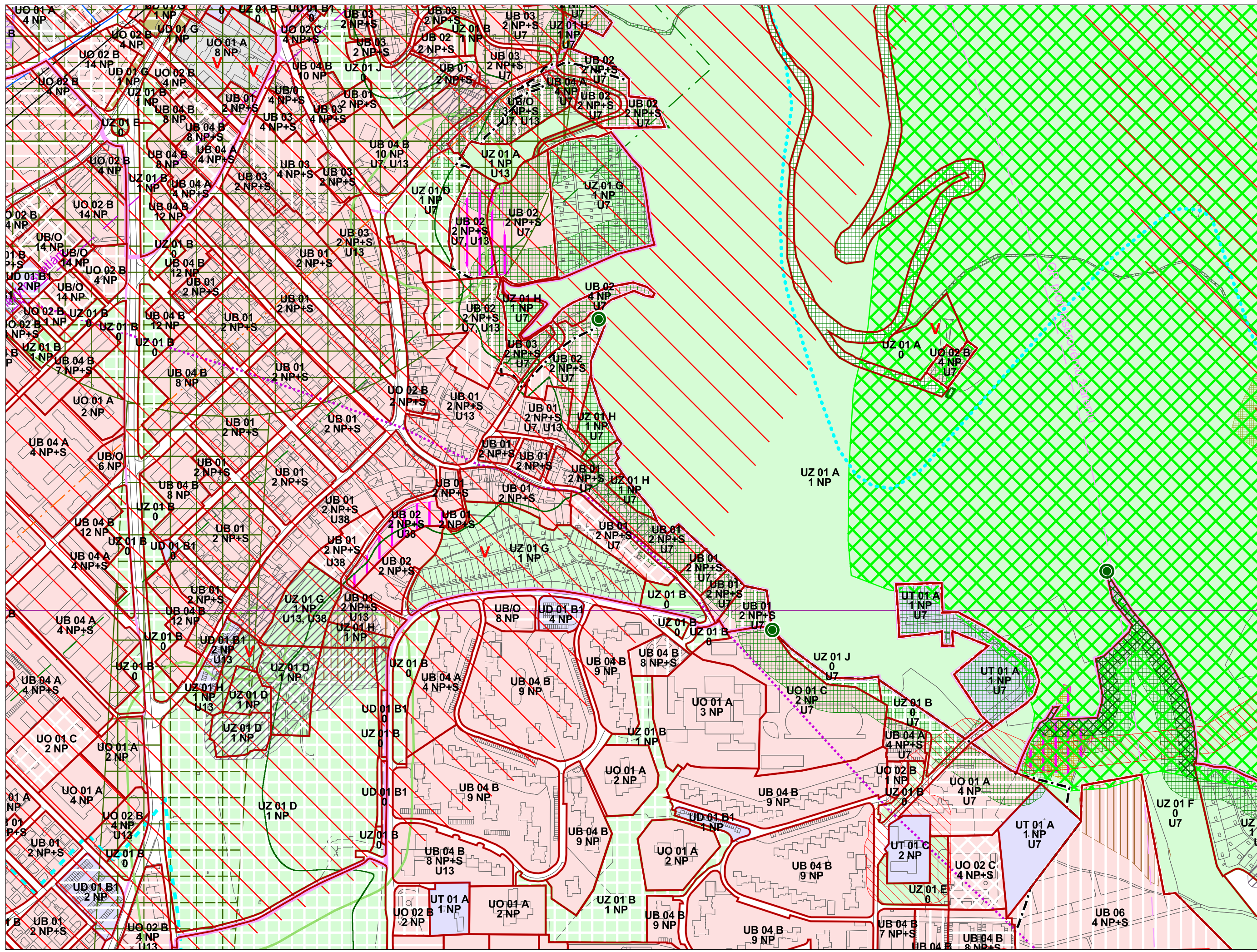


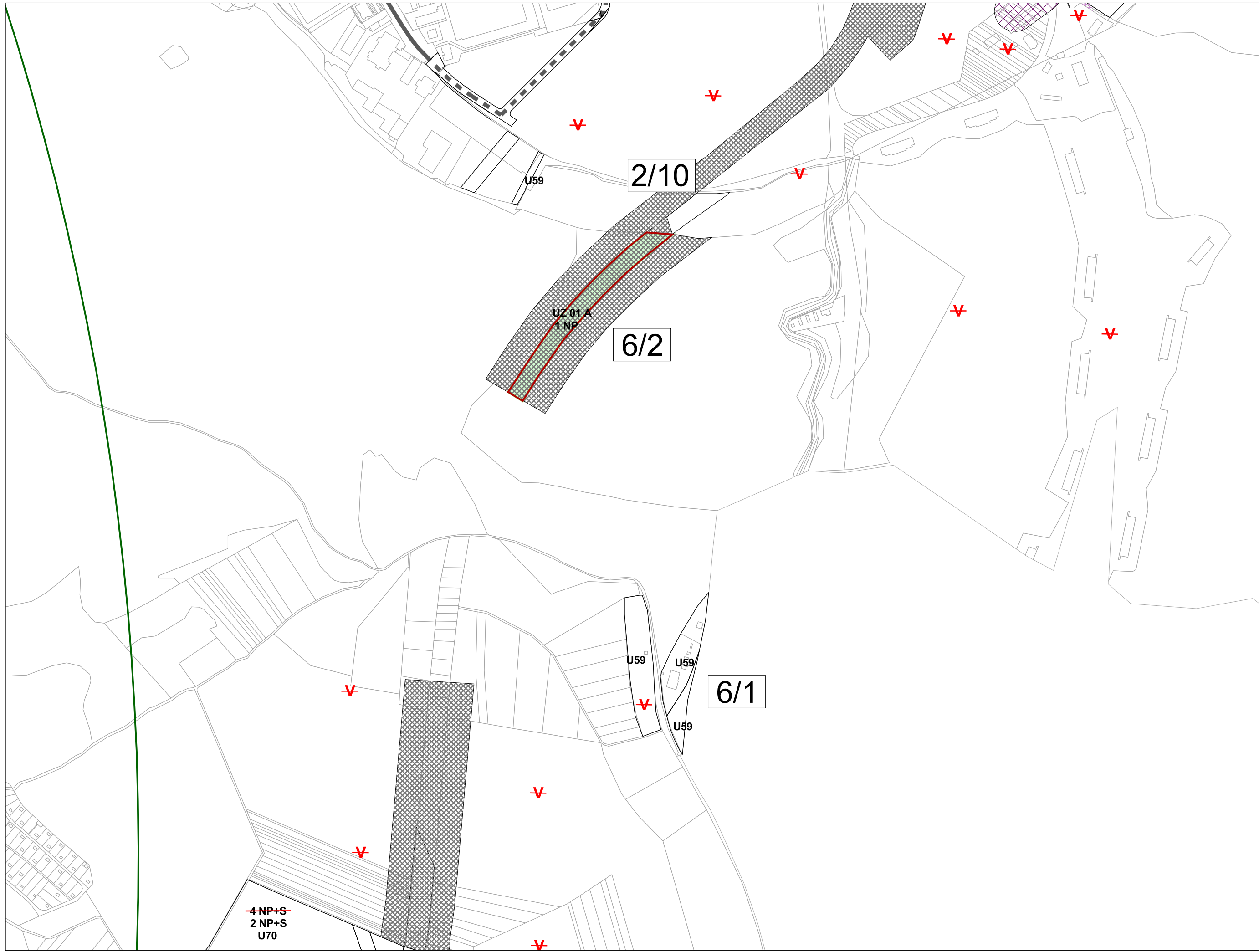
M 1:5 000
sekcia: S

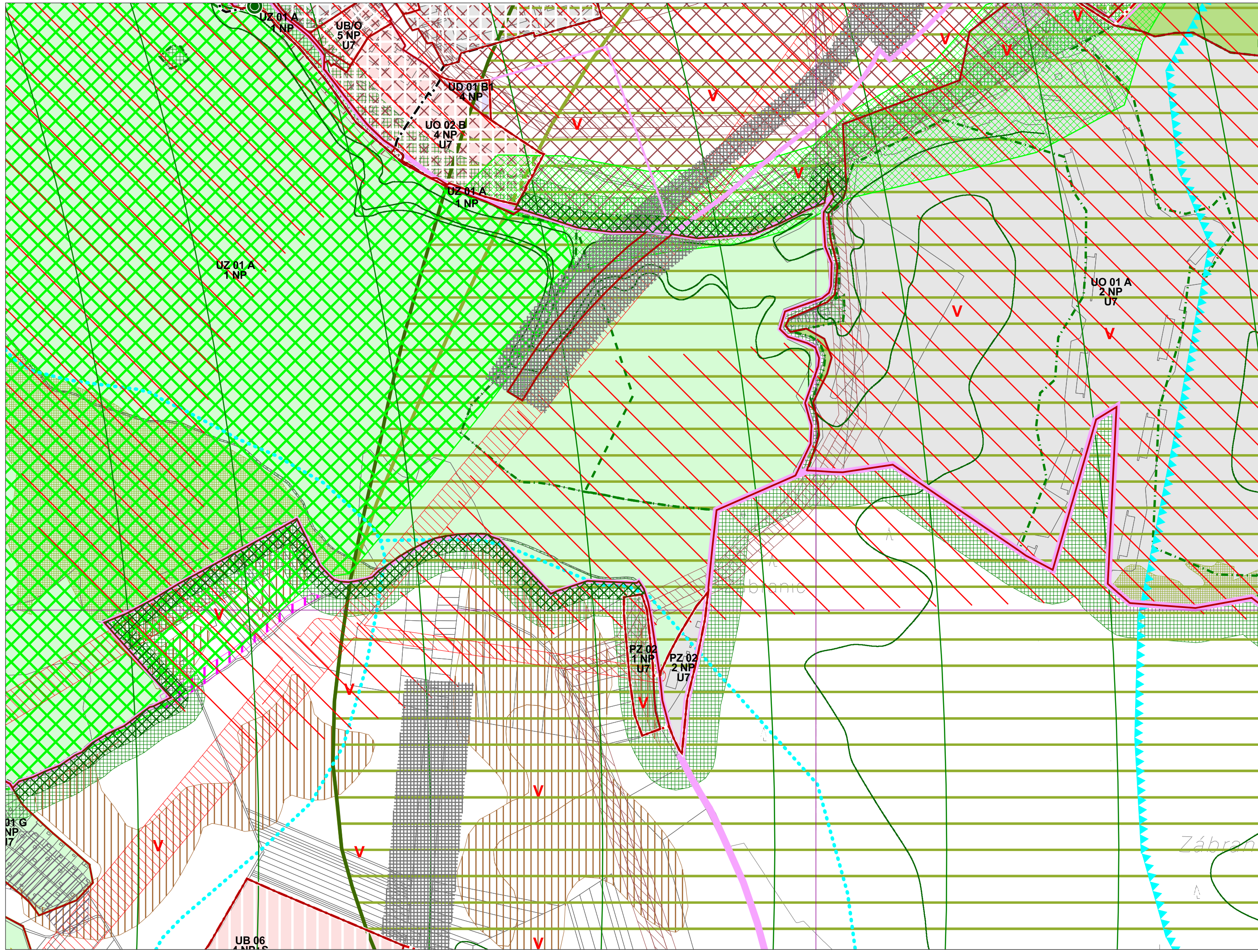
7. Regulatívy a limity funkčného a priestorového využívania územia

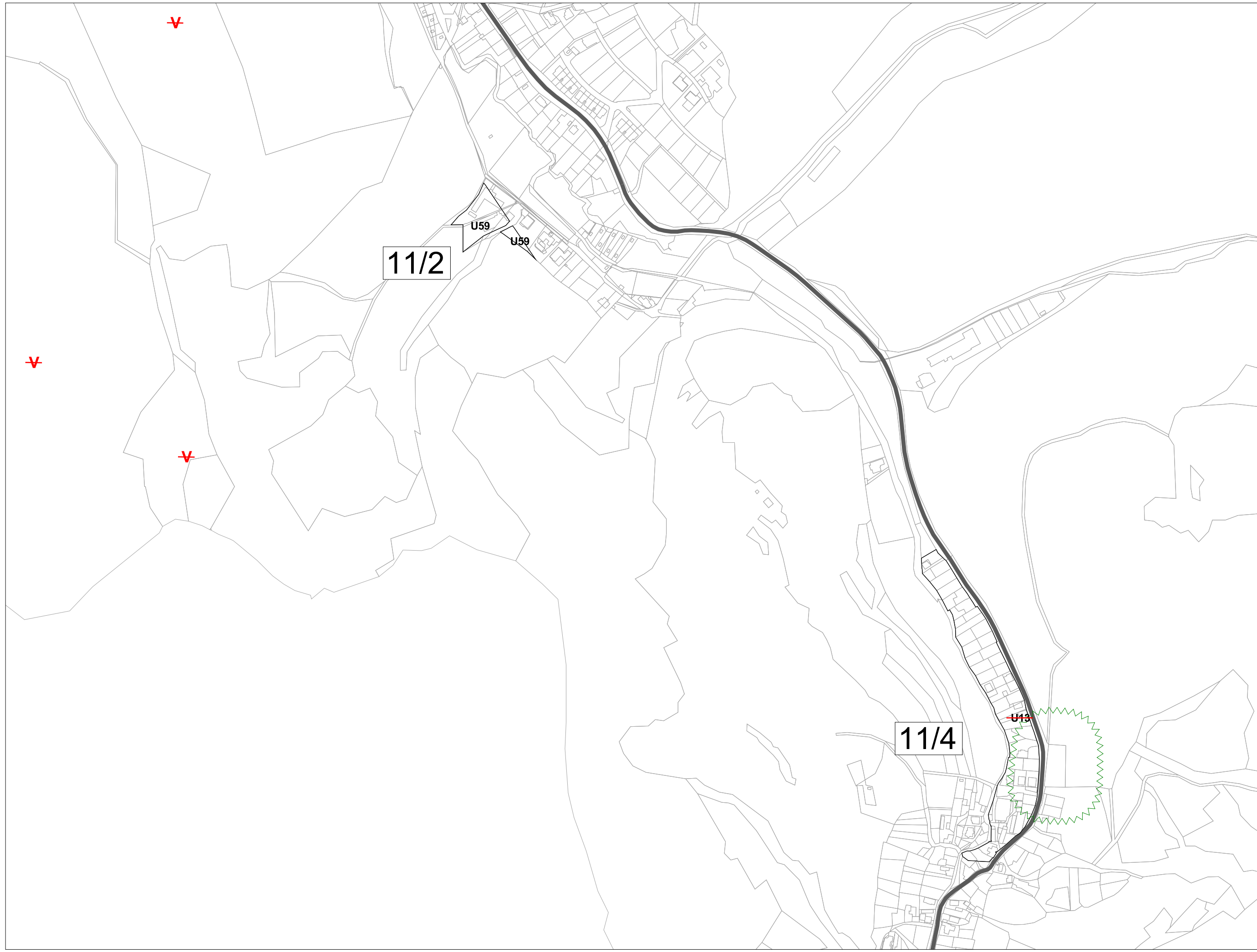
Územný plán mesta Trenčín
Zmeny a doplnky č. 7

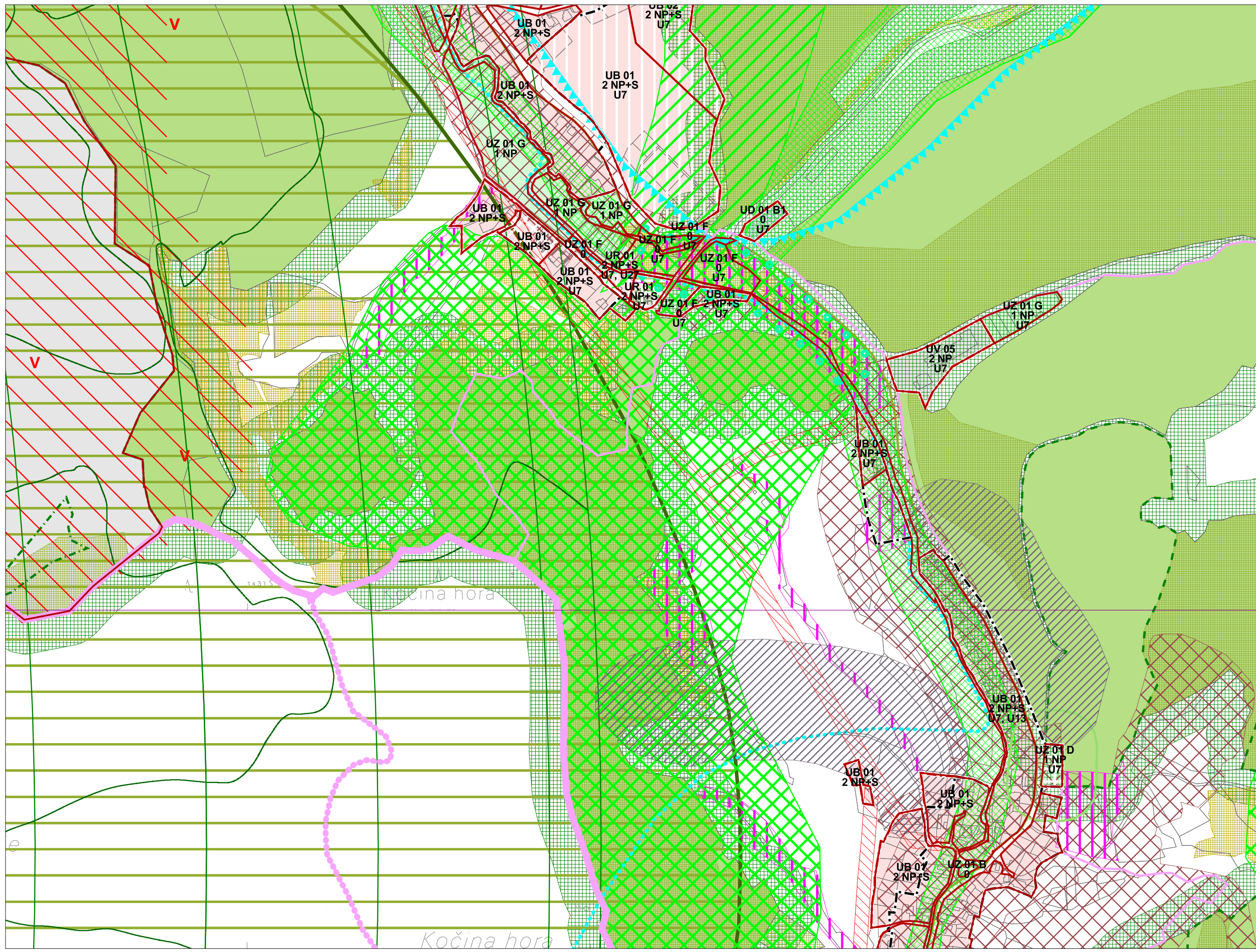




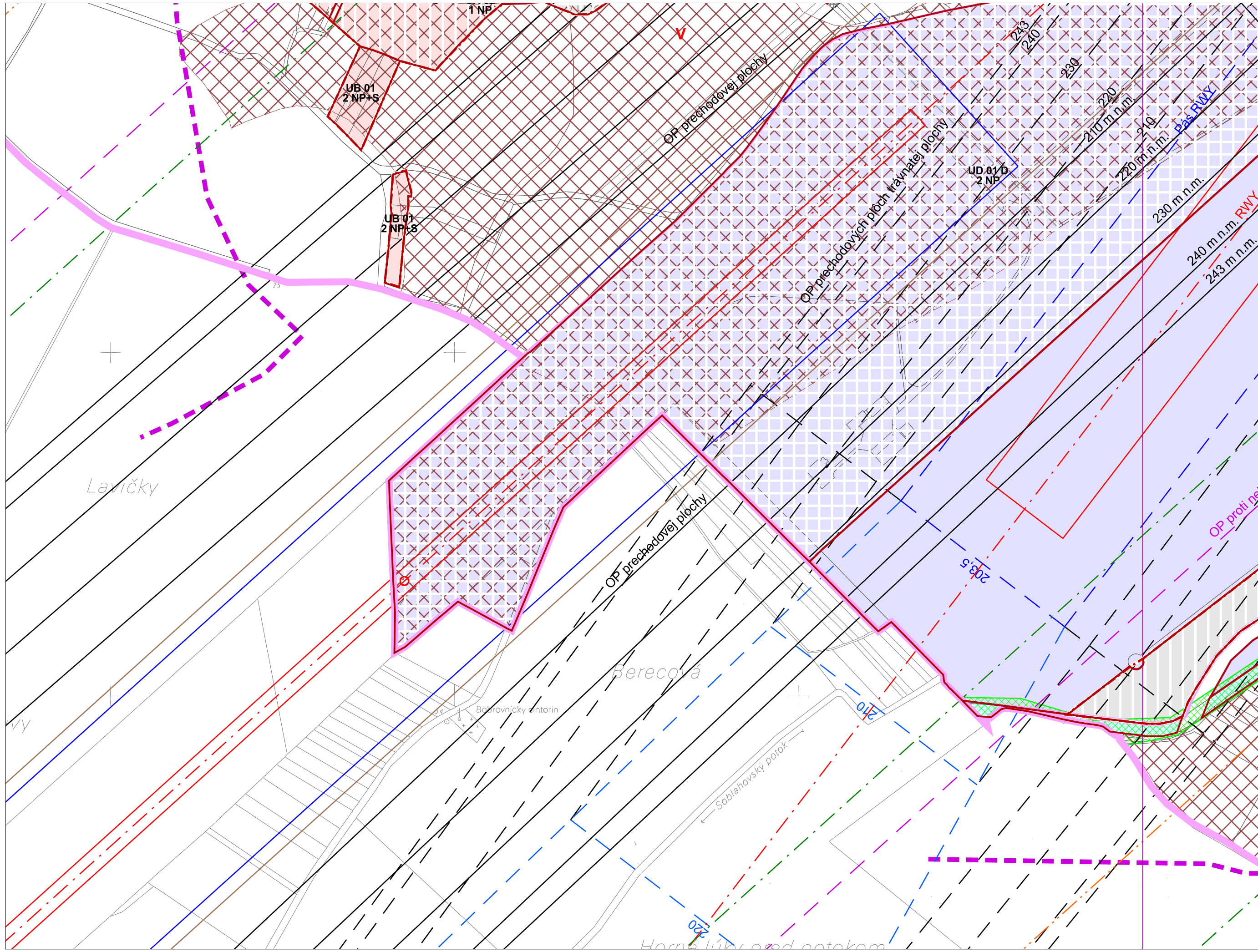


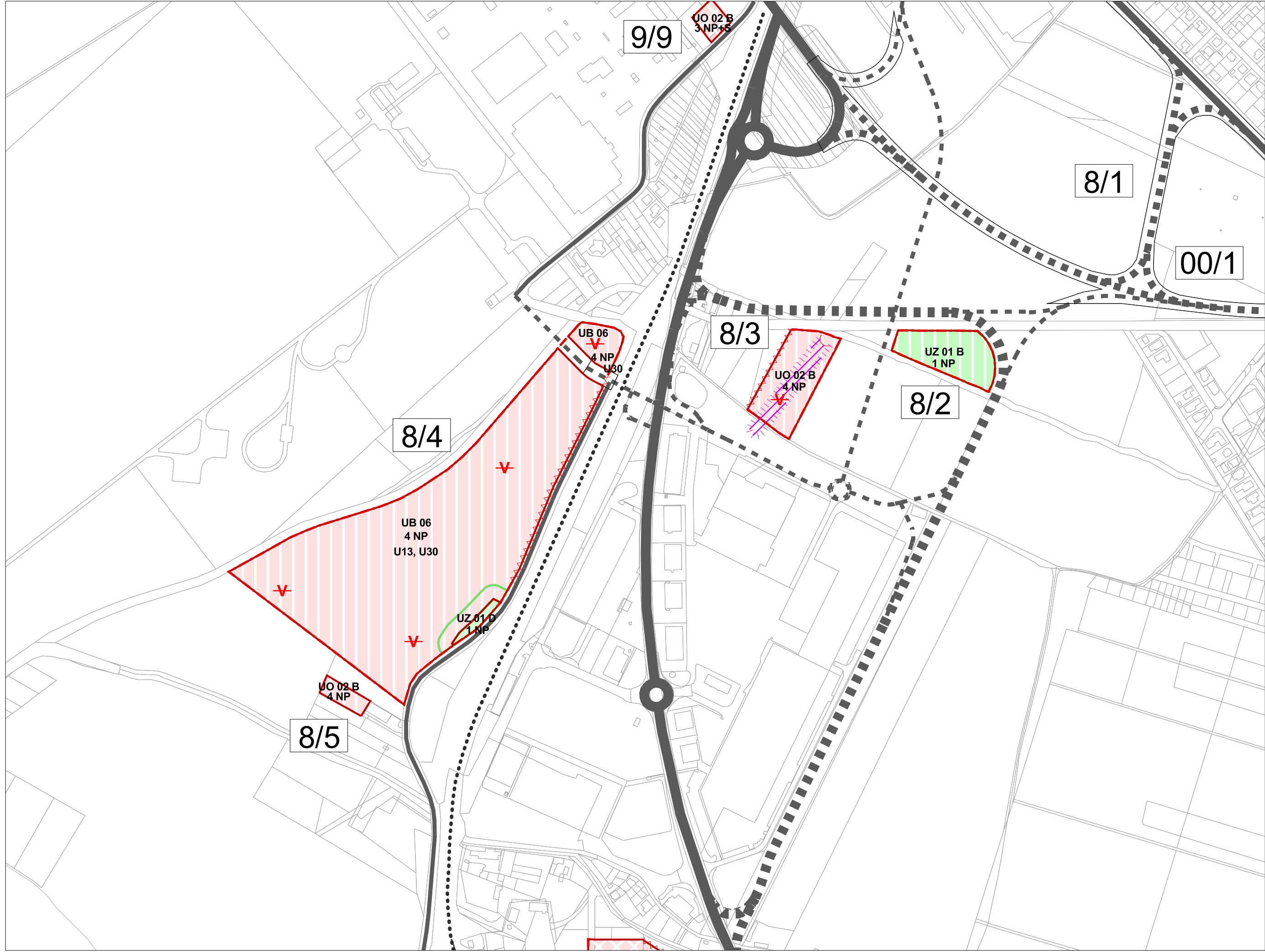


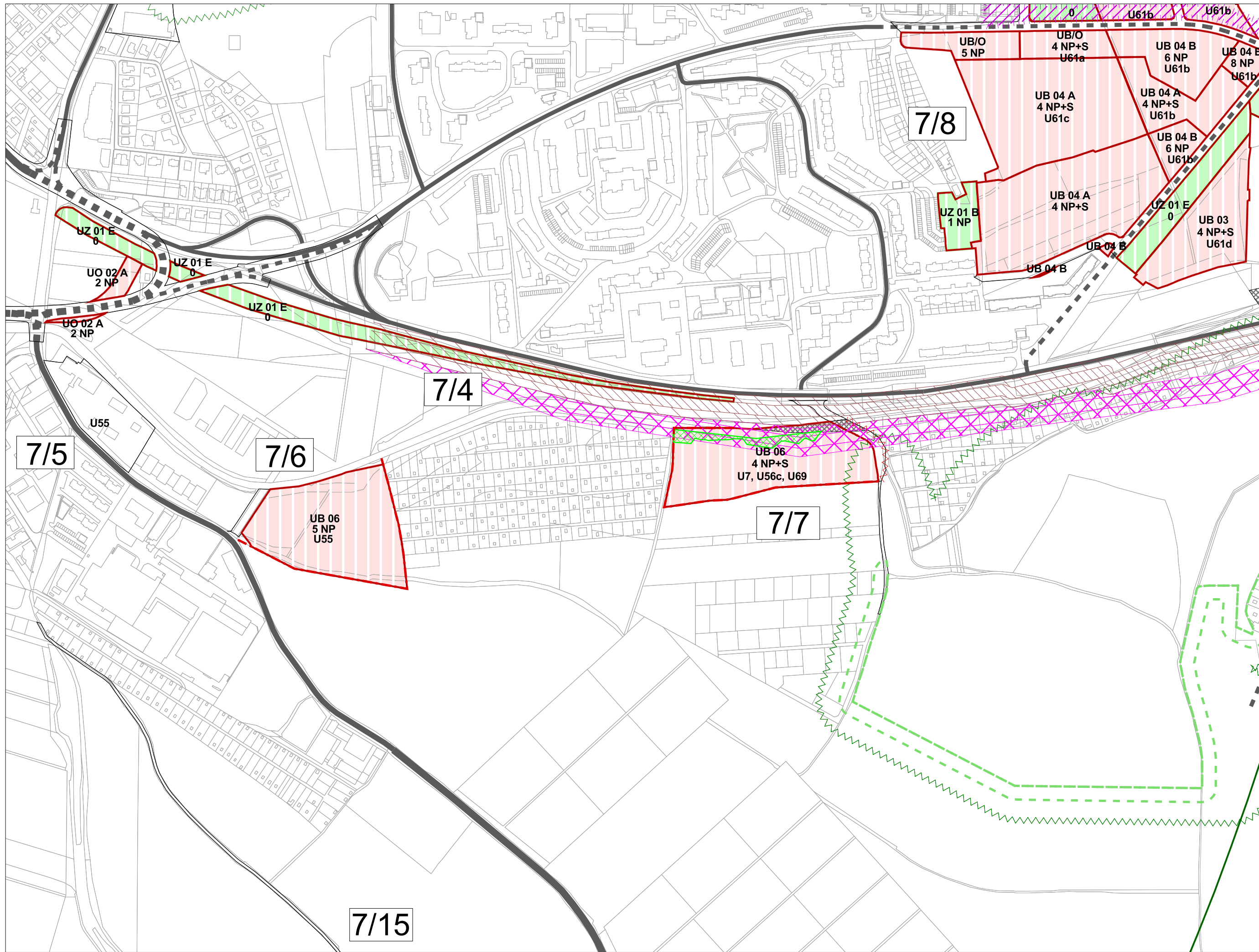


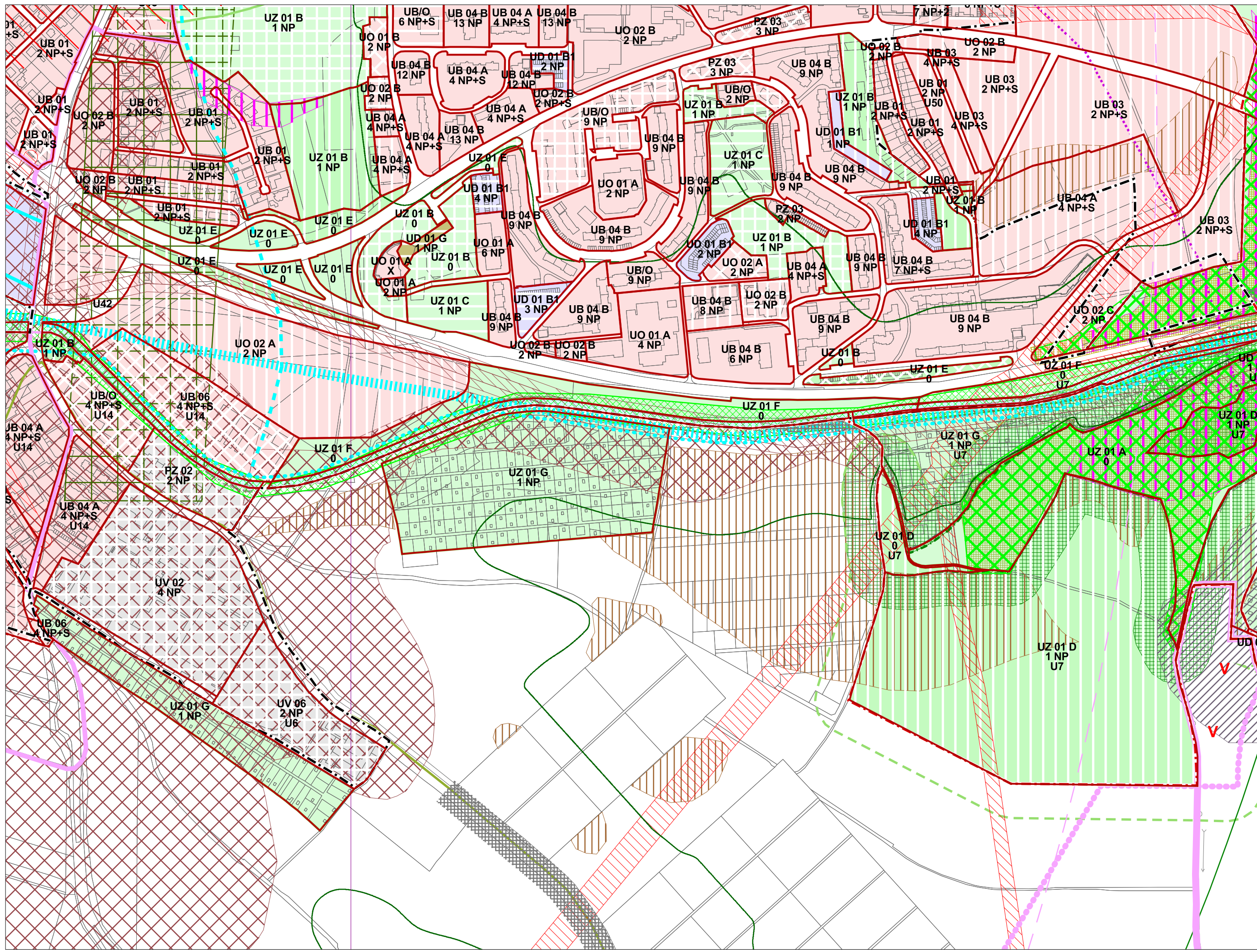


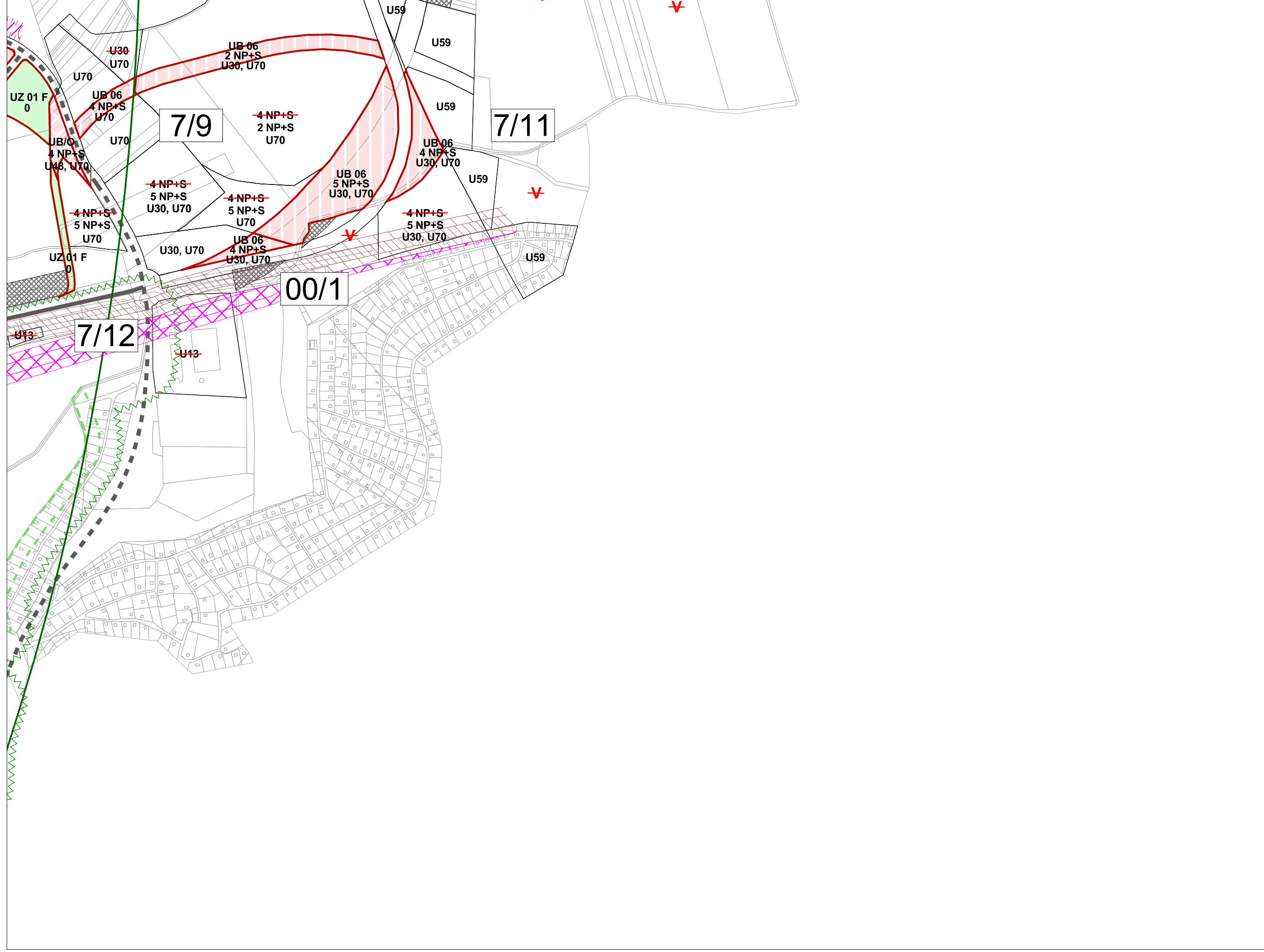


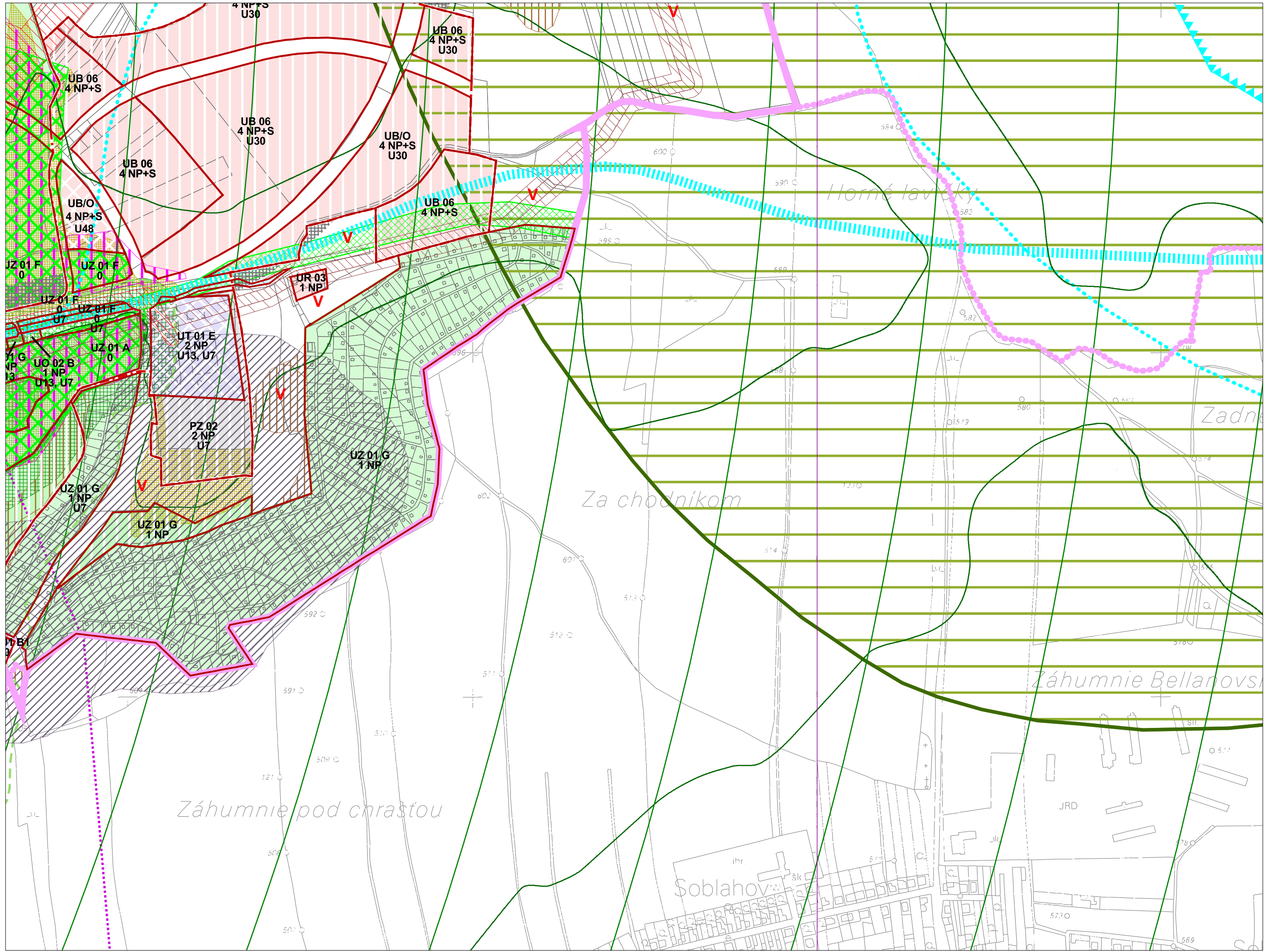






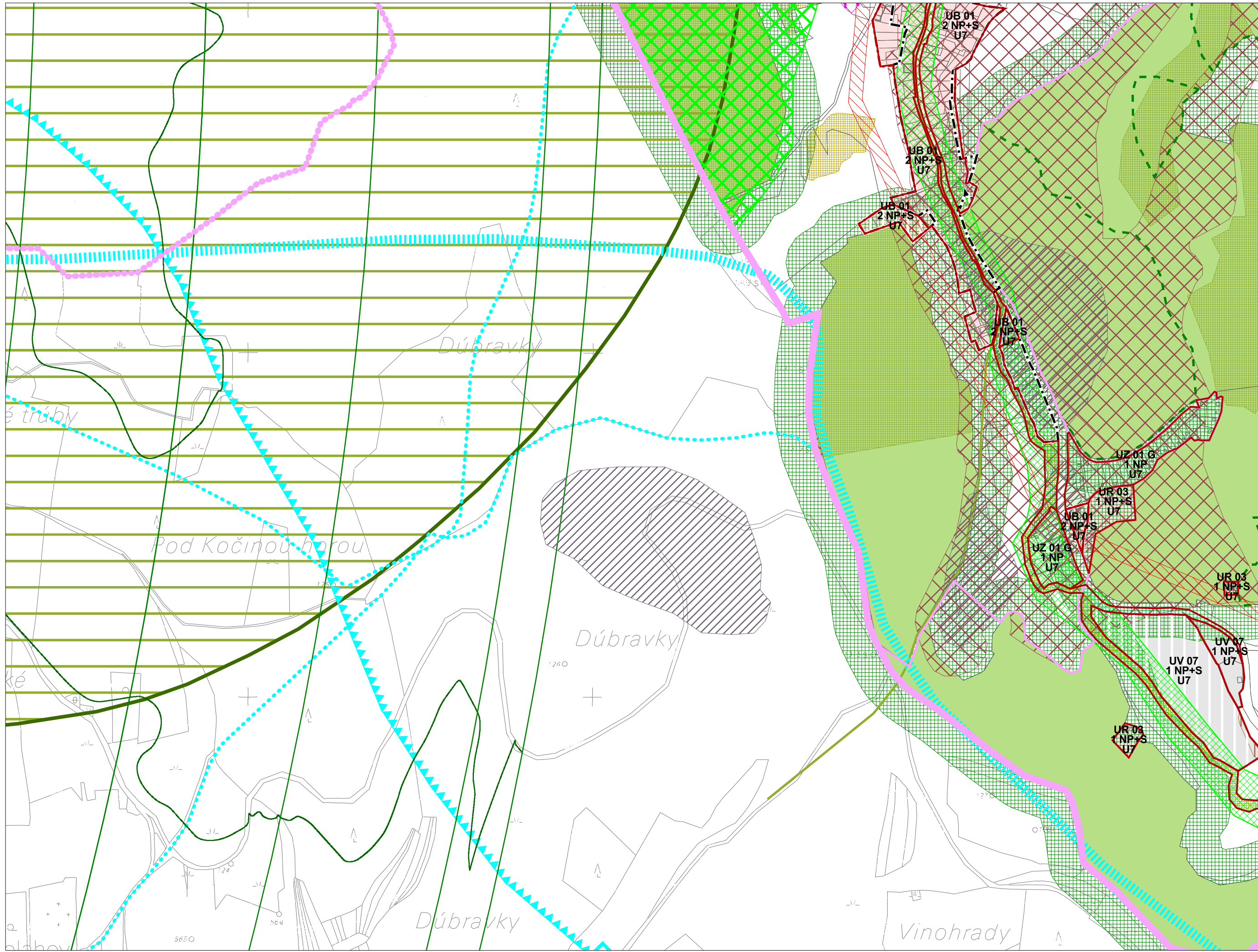


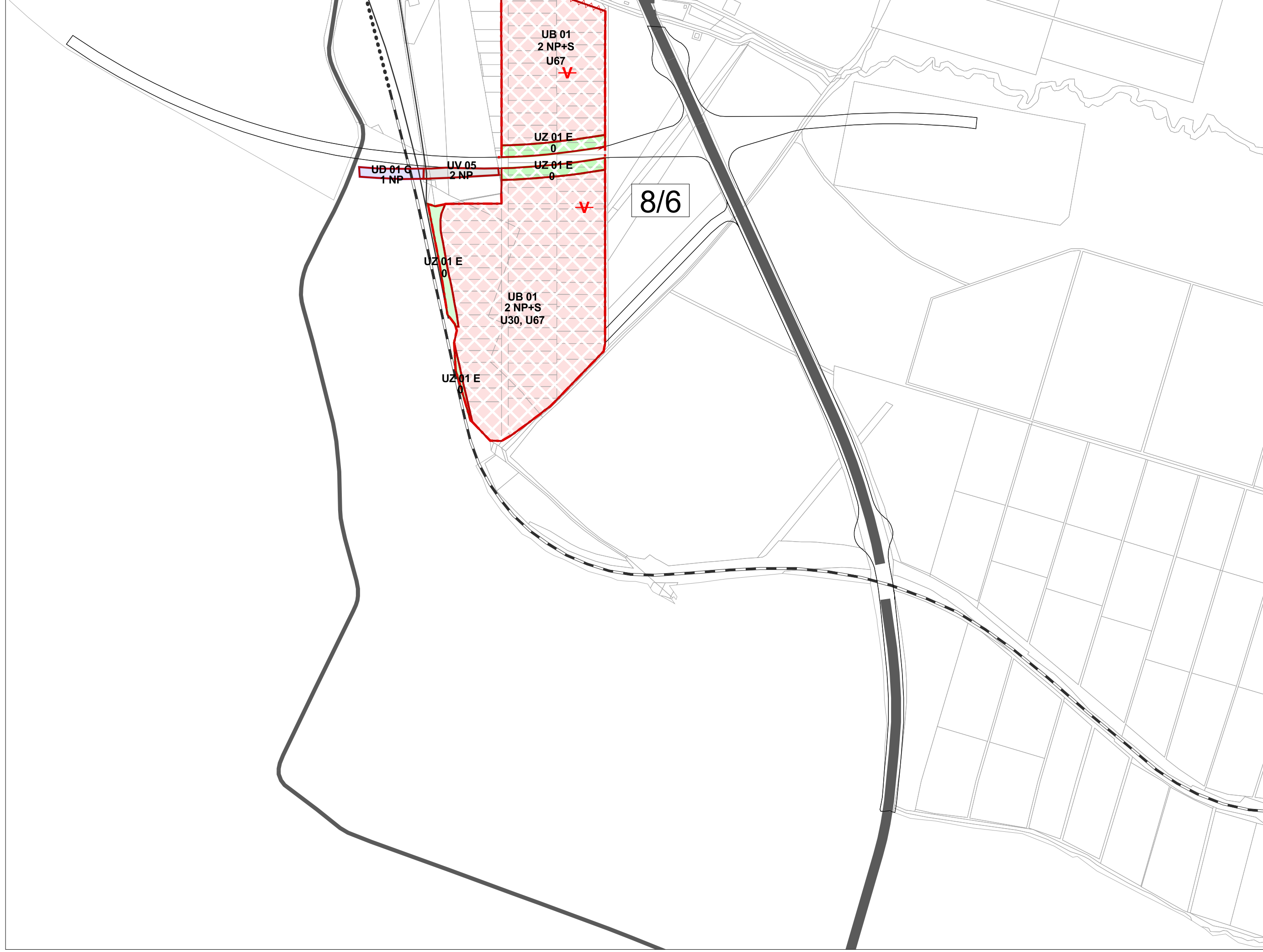


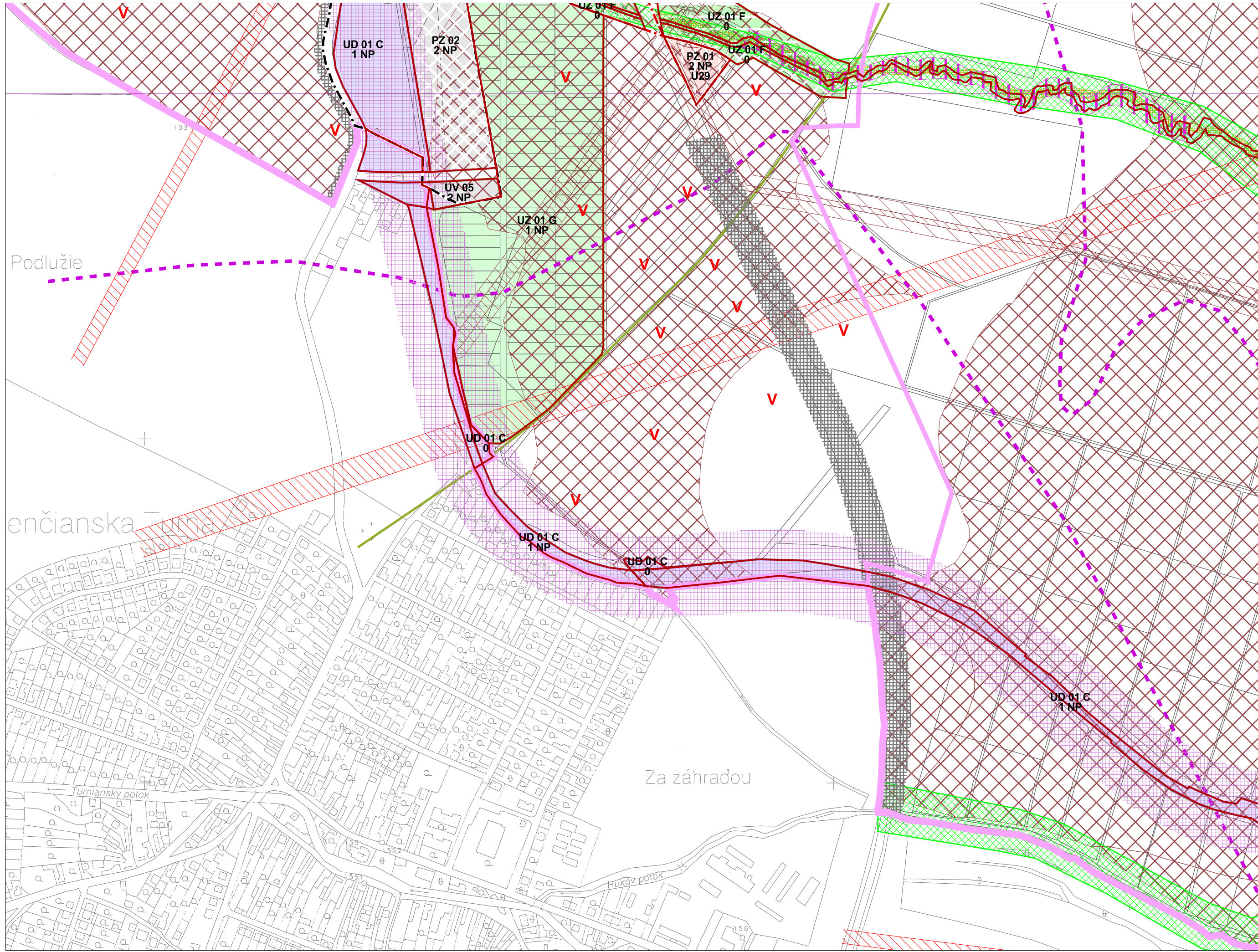


7. Regulatívy a limity funkčného
a priestorového využívania územia

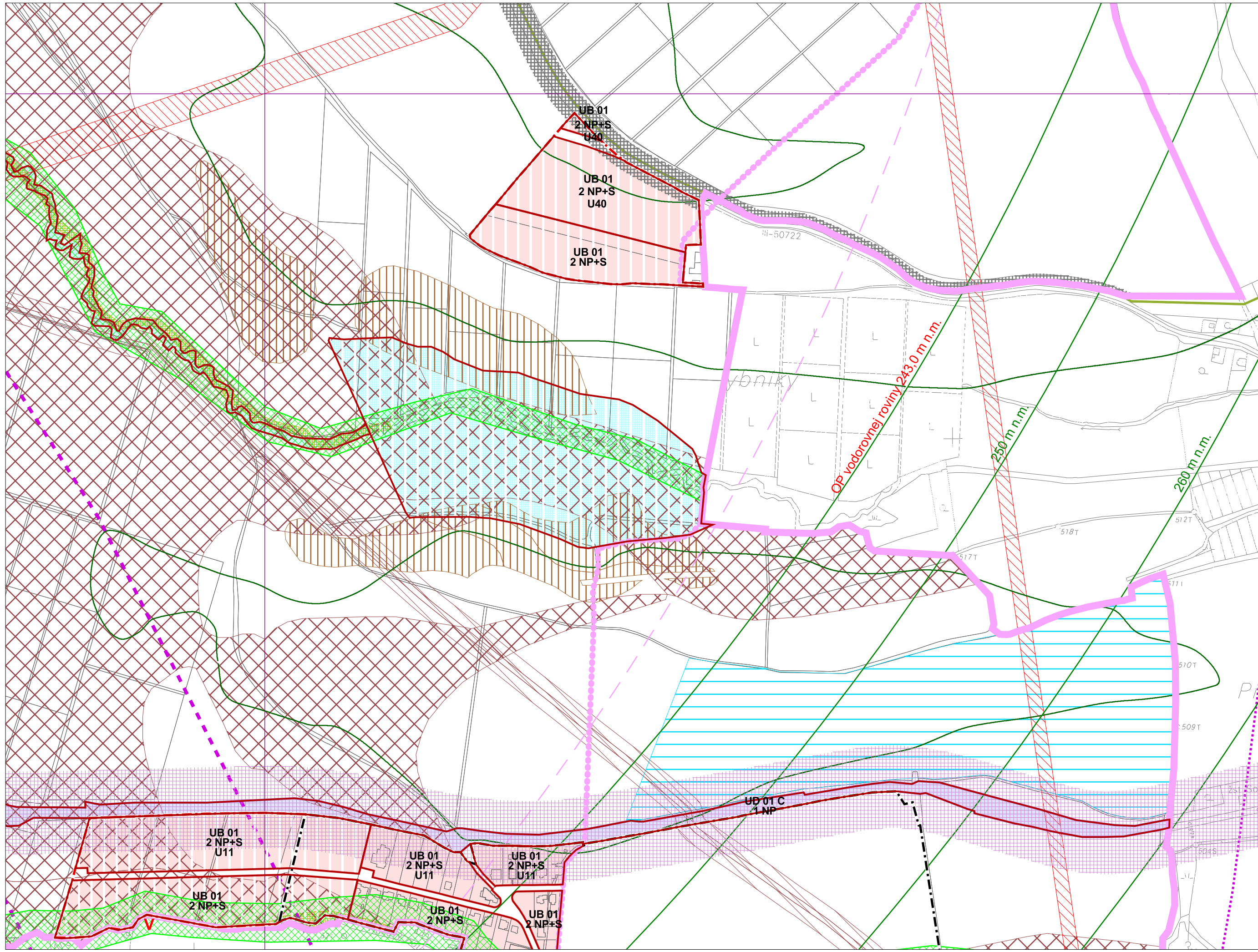


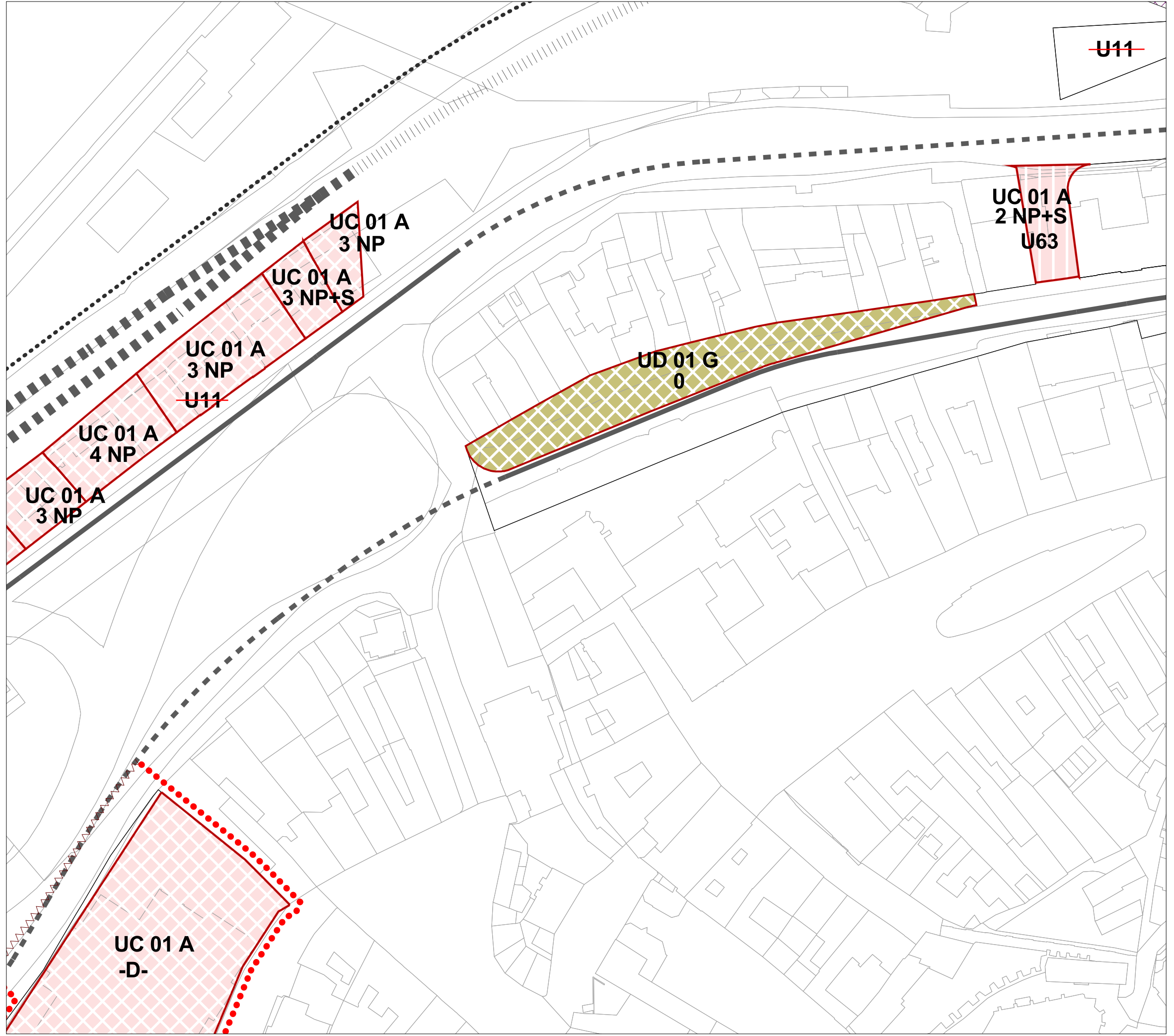


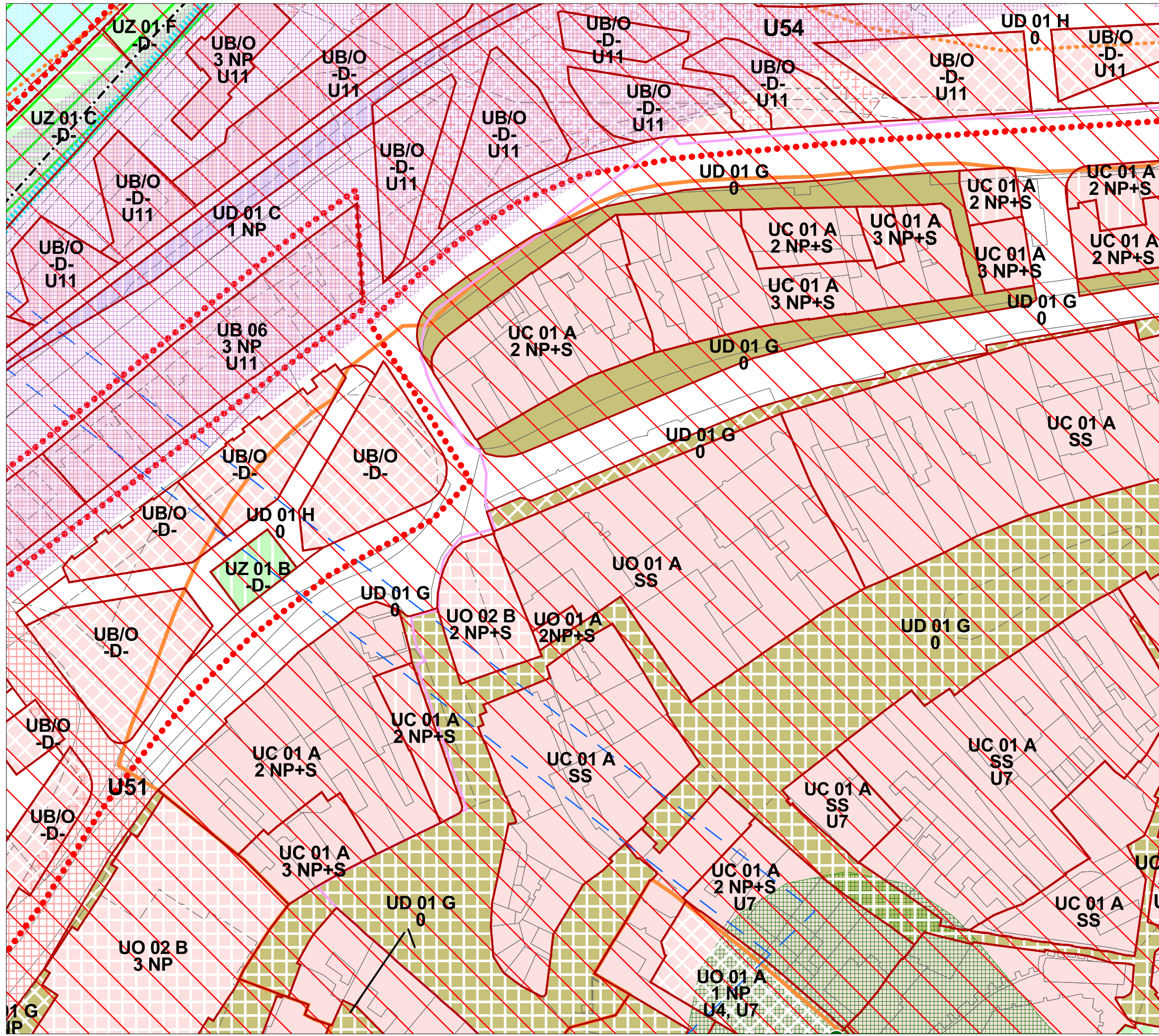


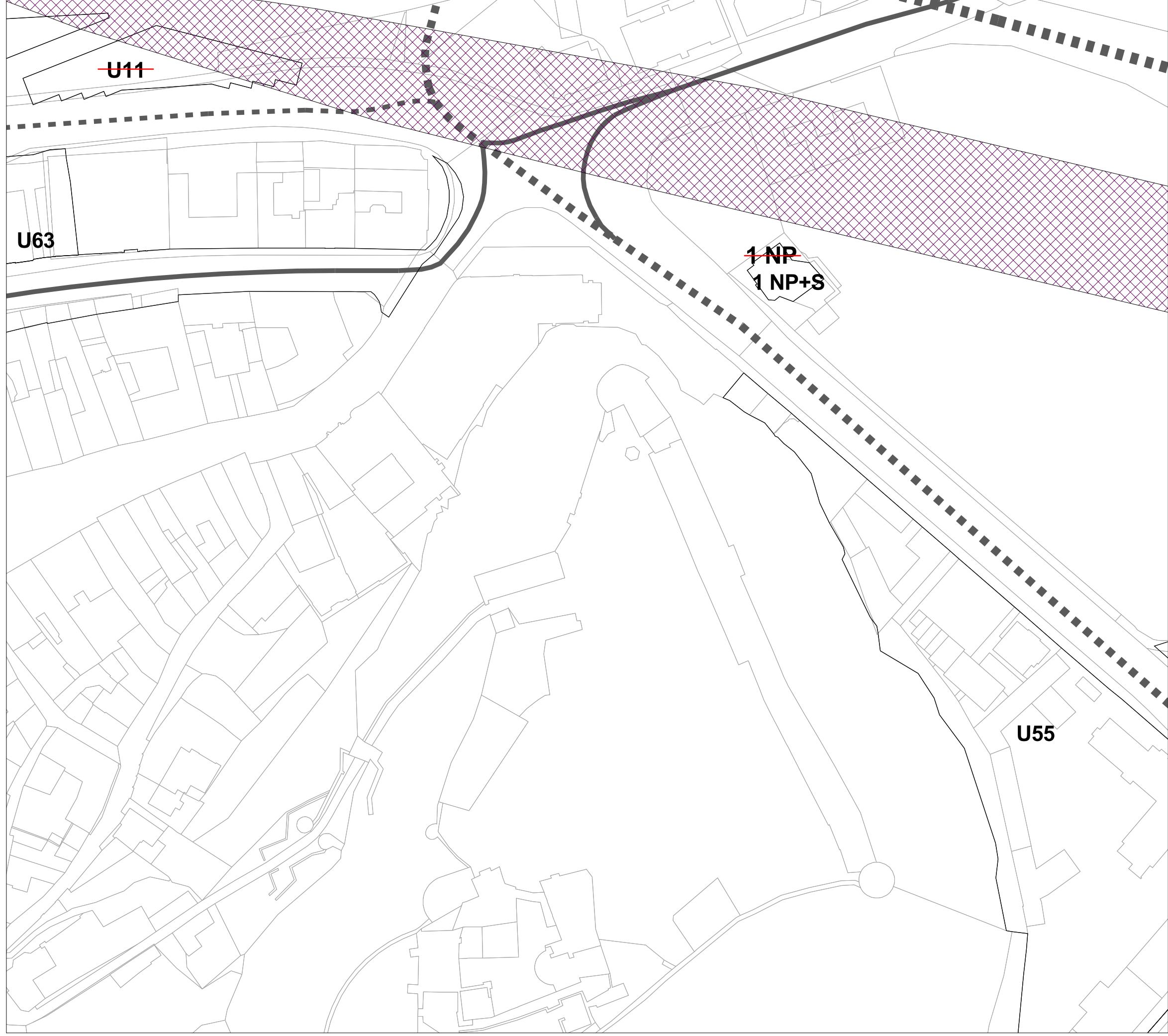


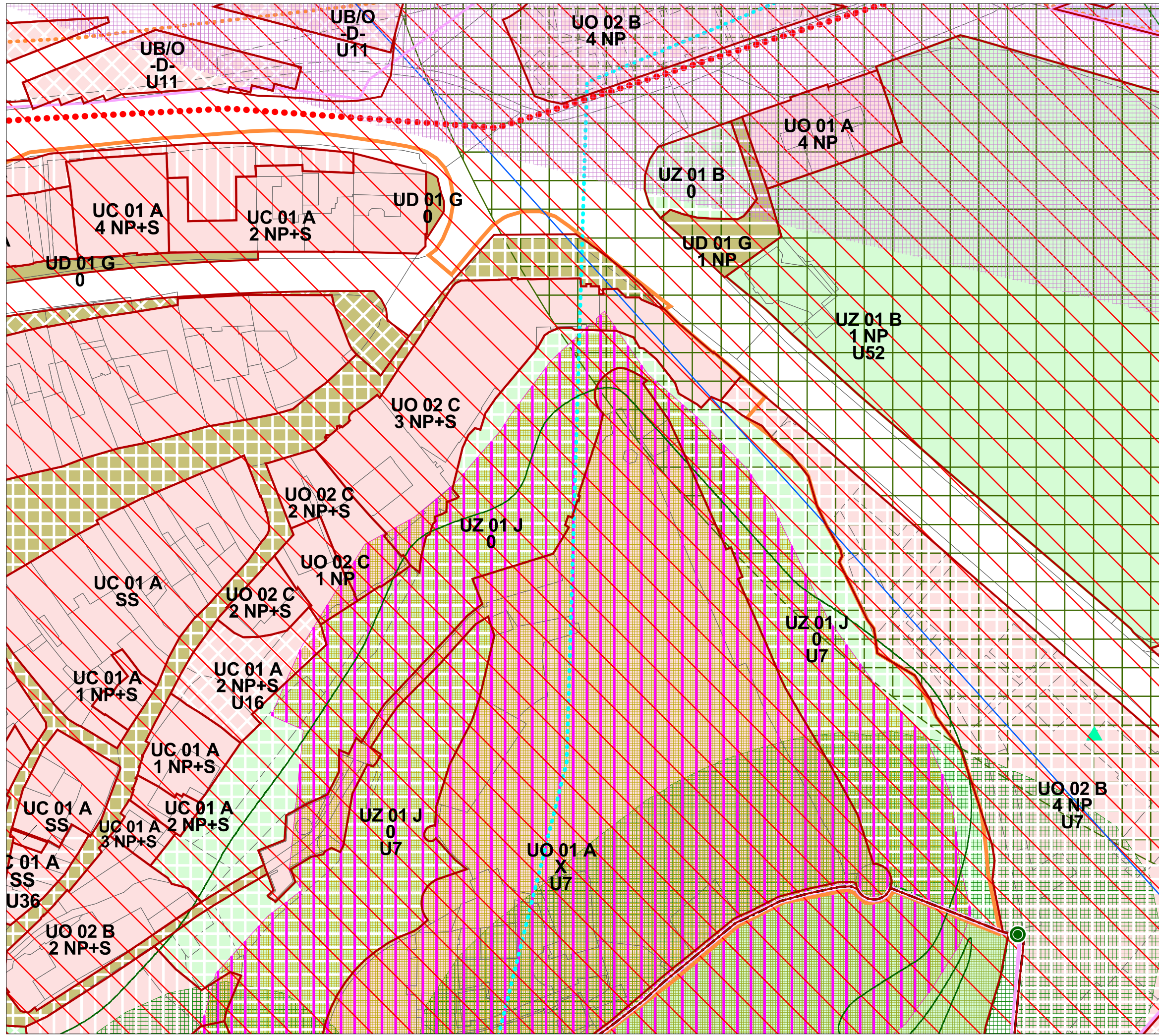




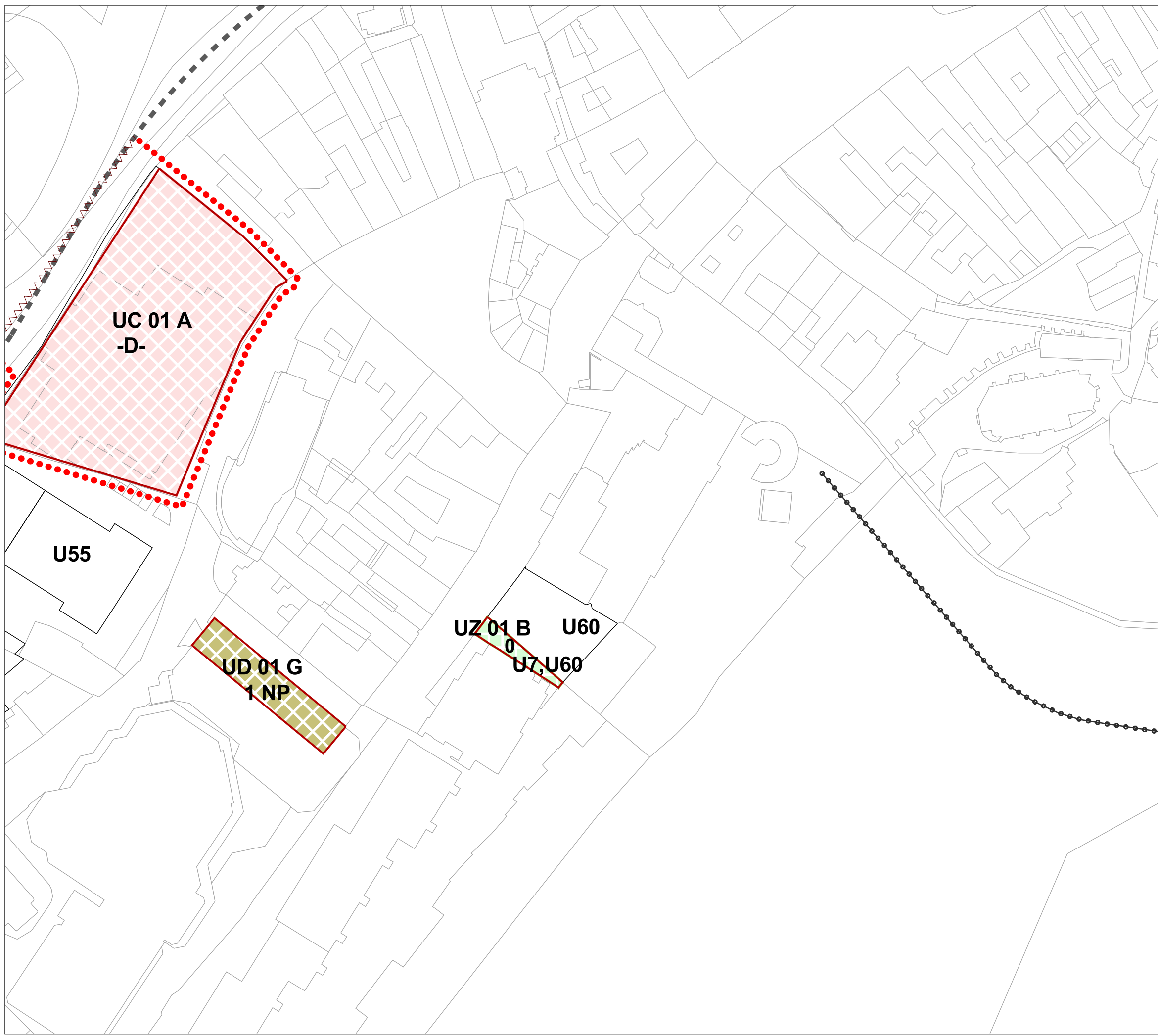


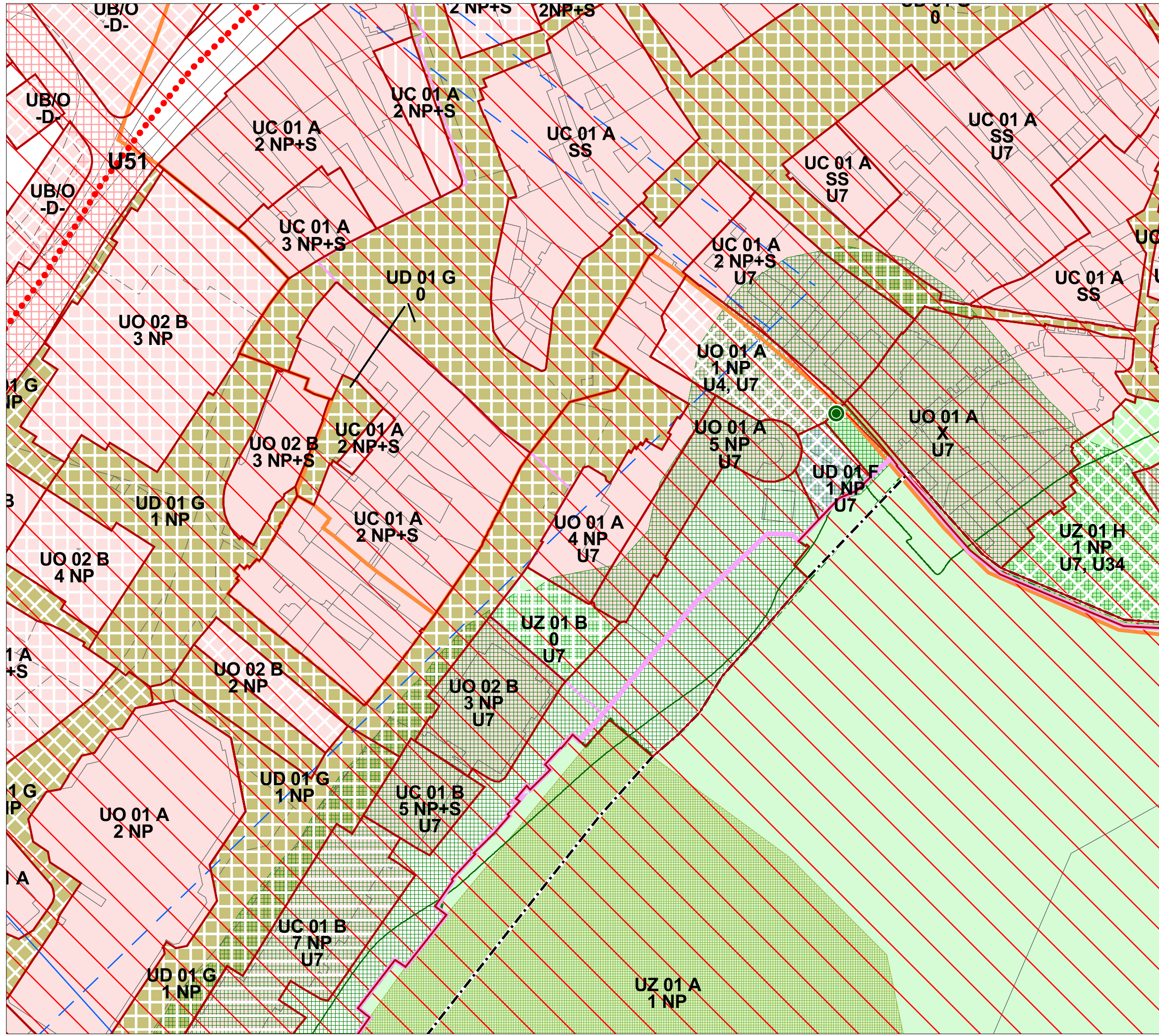






Územný plán mesta Trenčín 7. Regulatívy a limity funkčného a priestorového využívania územia - Zväčšený výrez pamiatkovej rezervácie mesta Trenčín - časť B v znení ZaD č.1-6



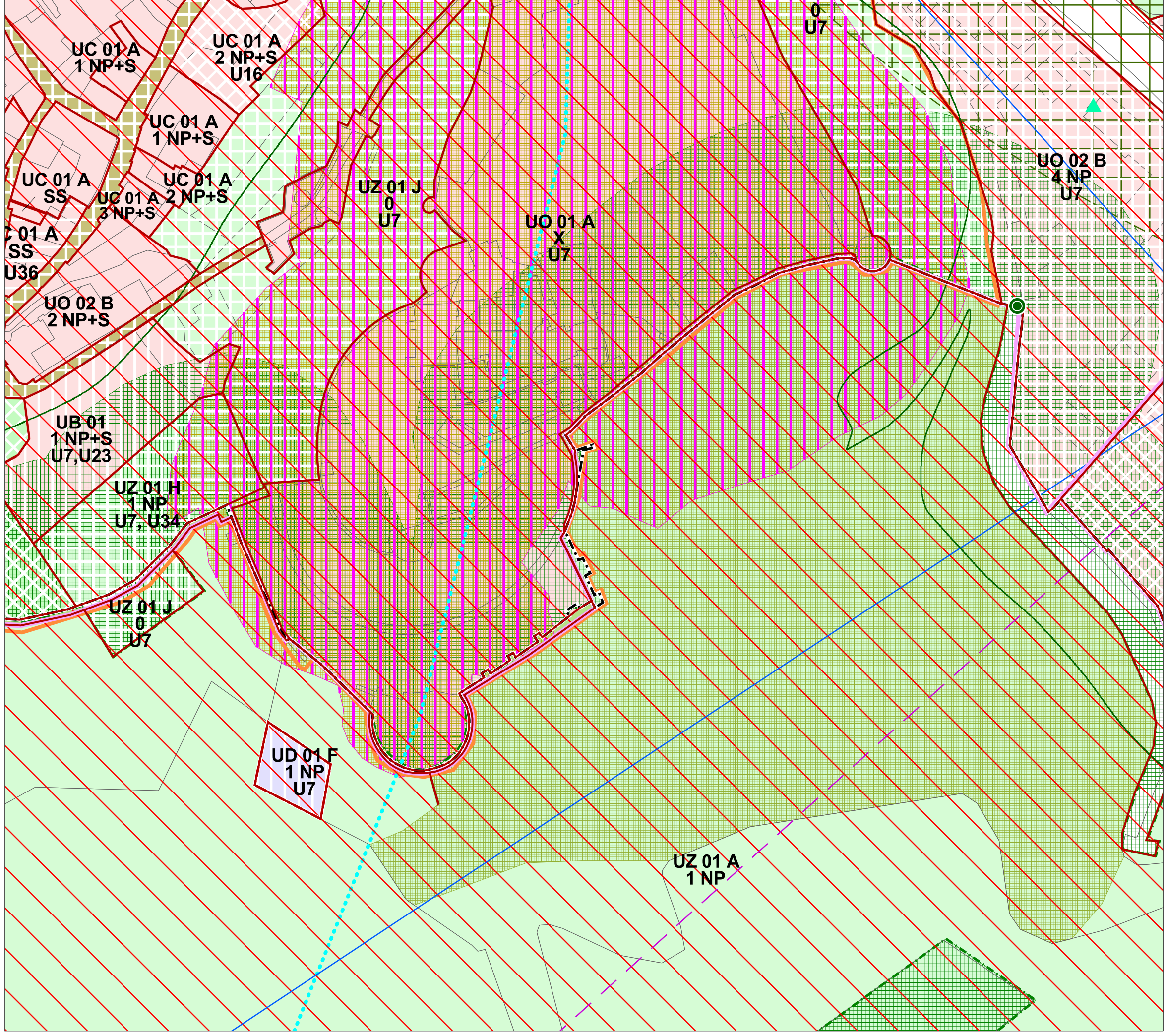


Územný plán mesta Trenčín
v znení ZaD č.1-6

7. Regulativity a limity funkčného
a priestorového využívania územia

- Zväčšený výrez pamiatkovej
rezervácie mesta Trenčín - časť C





Územný plán mesta Trenčín - Zväčšený výrez pamiatkovej rezervácie mesta Trenčín - časť D

7. Regulatívy a limity funkčného a priestorového využitia územia