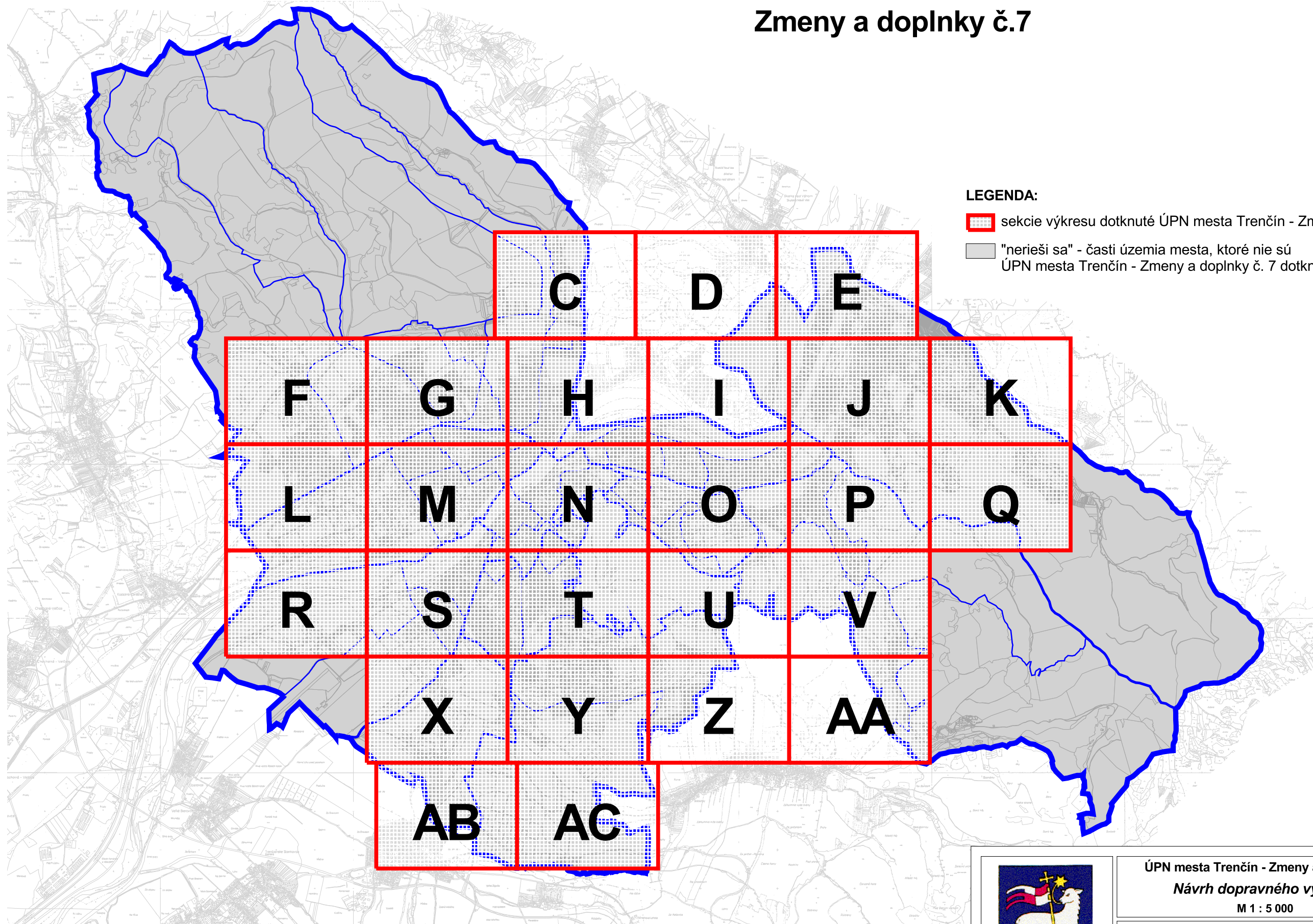




# ÚZEMNÝ PLÁN MESTA TRENČÍN

## Zmeny a doplnky č.7



### LEGENDA:

-  sekcie výkresu dotknuté ÚPN mesta Trenčín - Zmeny a doplnky č. 7
-  "nerieši sa" - časti územia mesta, ktoré nie sú ÚPN mesta Trenčín - Zmeny a doplnky č. 7 dotknuté



ÚPN mesta Trenčín - Zmeny a doplnky č.7

Návrh dopravného vybavenia

M 1 : 5 000

3

Hlavný riešiteľ: Ing. arch. Ľubomír Klaučo  
Zodpovedný riešiteľ: Ing. arch. M. Adamczak v spolupráci s:  
Ing. Igorom Ševčíkom, Ing. Róbertom Hartmannom  
Obstarávateľ: Mesto Trenčín  
Spracovateľ: AUREX, spol. s r.o., Bratislava, jún 2022



# ÚZEMNÝ PLÁN MESTA TREŇČÍN

## Zmeny a doplnky č.7



### LEGENDA:

#### Hranica

- riešeného územia
- mestskej časti
- urbanistického obvodu
- návrh úpravy admin. hranice mesta Trenčín
- parcely
- mapového listu ZMVM 1:5 000

#### Závazná časť

- zastavaného územia - stav
- zastavaného územia - návrh

#### Dopravné plochy

- | Závazná časť stav | Smerná časť návrh | výhľad   | popis                                            |
|-------------------|-------------------|----------|--------------------------------------------------|
| [Symbol]          | [Symbol]          | [Symbol] | zariadenia MHD/SAD                               |
| [Symbol]          | [Symbol]          | [Symbol] | plochy a zariadenia cestnej dopravy - ostatné    |
| [Symbol]          | [Symbol]          | [Symbol] | plochy, zariadenia a trate železničnej dopravy   |
| [Symbol]          | [Symbol]          | [Symbol] | plochy a zariadenia leteckej dopravy             |
| [Symbol]          | [Symbol]          | [Symbol] | plochy a zariadenia špeciálnej dopravy           |
| [Symbol]          | [Symbol]          | [Symbol] | pešia zóna                                       |
| [Symbol]          | [Symbol]          | [Symbol] | polyfunkčná zóna: občianske a dopravné vybavenie |
| [Symbol]          | [Symbol]          | [Symbol] | osobný prístav                                   |
| [Symbol]          | [Symbol]          | [Symbol] | prístav                                          |
| [Symbol]          | [Symbol]          | [Symbol] | ostatné pešie plochy                             |
| [Symbol]          | [Symbol]          | [Symbol] | špeciálny regulatív dopravných stavieb           |

#### Závazná časť stav

- | Závazná časť stav | Smerná časť návrh | popis                                                              |
|-------------------|-------------------|--------------------------------------------------------------------|
| [Symbol]          | [Symbol]          | plochy a zariadenia cestnej dopravy - hromadné garáže a parkoviská |
| [Symbol]          | [Symbol]          | HG 100 počet parkovacích a odstavných miest v hromadných garážach  |
| [Symbol]          | [Symbol]          | možné dopravné napojenie územia                                    |

#### Ostatné funkčné plochy

- | Závazná časť stav | Smerná časť návrh | popis                         |
|-------------------|-------------------|-------------------------------|
| [Symbol]          | [Symbol]          | bývanie a občianske vybavenie |
| [Symbol]          | [Symbol]          | výroba a technické vybavenie  |
| [Symbol]          | [Symbol]          | zeleň                         |
| [Symbol]          | [Symbol]          | vodná plocha, polder          |
| [Symbol]          | [Symbol]          | úprava vodného toku           |

#### Funkčné plochy obcí v záujmovom území

- | Závazná časť stav | Smerná časť návrh | výhľad   | popis                             |
|-------------------|-------------------|----------|-----------------------------------|
| [Symbol]          | [Symbol]          | [Symbol] | bývanie a občianske vybavenie     |
| [Symbol]          | [Symbol]          | [Symbol] | výroba a technická infraštruktúra |
| [Symbol]          | [Symbol]          | [Symbol] | zeleň                             |
| [Symbol]          | [Symbol]          | [Symbol] | vodná plocha, polder              |

### DOPLNENIE LEGENDY VÝKRESU:

#### Ochranné pásma letiska

- ochranné pásmo vodorovnej roviny
- ochranné pásmo heliportu
- heliport
- poloha pre kotvenie 1 hausbótu s verejne prístupnou vybavenosťou

#### Dopravné stavby

- | Závazná časť stav | Smerná časť návrh | výhľad   | popis                                      |
|-------------------|-------------------|----------|--------------------------------------------|
| [Symbol]          | [Symbol]          | [Symbol] | cestný nadjazd, most                       |
| [Symbol]          | [Symbol]          | [Symbol] | cestný podjazd, tunel                      |
| [Symbol]          | [Symbol]          | [Symbol] | cestný podjazd - zrušenie                  |
| [Symbol]          | [Symbol]          | [Symbol] | úrovňový prejazd cez železniciu - zrušenie |
| [Symbol]          | [Symbol]          | [Symbol] | železničný nadjazd, most                   |
| [Symbol]          | [Symbol]          | [Symbol] | Smerná časť stav návrh výhľad              |
| [Symbol]          | [Symbol]          | [Symbol] | lávka pre peších                           |

#### Komunikácie

- | Závazná časť stav | Smerná časť návrh | výhľad   | popis                                                  |
|-------------------|-------------------|----------|--------------------------------------------------------|
| [Symbol]          | [Symbol]          | [Symbol] | diaľnica                                               |
| [Symbol]          | [Symbol]          | [Symbol] | diaľničný privádzač                                    |
| [Symbol]          | [Symbol]          | [Symbol] | rýchlostná cesta                                       |
| [Symbol]          | [Symbol]          | [Symbol] | cesta I. triedy                                        |
| [Symbol]          | [Symbol]          | [Symbol] | cesta II. triedy                                       |
| [Symbol]          | [Symbol]          | [Symbol] | cesta III. triedy                                      |
| [Symbol]          | [Symbol]          | [Symbol] | mestská komunikácia triedy B1                          |
| [Symbol]          | [Symbol]          | [Symbol] | mestská komunikácia triedy B1 - tunel                  |
| [Symbol]          | [Symbol]          | [Symbol] | mestská komunikácia triedy B2                          |
| [Symbol]          | [Symbol]          | [Symbol] | mestská komunikácia triedy B3                          |
| [Symbol]          | [Symbol]          | [Symbol] | mestská komunikácia triedy C1                          |
| [Symbol]          | [Symbol]          | [Symbol] | mestská komunikácia triedy C1 - tunel                  |
| [Symbol]          | [Symbol]          | [Symbol] | ostatné dôležité mestské komunikácie                   |
| [Symbol]          | [Symbol]          | [Symbol] | ostatné dôležité mestské komunikácie - tunel / podjazd |
| [Symbol]          | [Symbol]          | [Symbol] | komunikácie rôzne                                      |

#### Závazná časť stav

- | Závazná časť stav | Smerná časť návrh | výhľad   | popis                                |
|-------------------|-------------------|----------|--------------------------------------|
| [Symbol]          | [Symbol]          | [Symbol] | OP diaľnice a diaľničného privádzača |
| [Symbol]          | [Symbol]          | [Symbol] | OP rýchlostnej komunikácie           |
| [Symbol]          | [Symbol]          | [Symbol] | OP cesty I. triedy                   |
| [Symbol]          | [Symbol]          | [Symbol] | OP cesty II. triedy                  |
| [Symbol]          | [Symbol]          | [Symbol] | OP cesty III. triedy                 |

#### Smerná časť stav

- | Smerná časť stav návrh výhľad | popis                                                        |
|-------------------------------|--------------------------------------------------------------|
| [Symbol]                      | OP diaľnice a diaľničného privádzača - mimo riešeného územia |
| [Symbol]                      | OP rýchlostnej komunikácie - mimo riešeného územia           |
| [Symbol]                      | OP cesty I. triedy - mimo riešeného územia                   |
| [Symbol]                      | OP cesty II. triedy - mimo riešeného územia                  |
| [Symbol]                      | OP cesty III. triedy - mimo riešeného územia                 |

### LEGENDA ZMIEN A DOPLNKOV:

- hranica zastavaného územia - návrh, na vypustenie z ÚPN
- dopravné stavby, na vypustenie z ÚPN
- komunikácie, na vypustenie z ÚPN
- železničná vlečka, na vypustenie z ÚPN
- pešia trasa, na vypustenie z ÚPN
- cyklotrasa, na vypustenie z ÚPN
- trasa MHD, na vypustenie z ÚPN
- OP cesty, na vypustenie z ÚPN
- ochranné pásmo železnice, na vypustenie z ÚPN
- zastávky MHD, na vypustenie z ÚPN
- mimoúrovňový prechod pre peších a cyklistov, na vypustenie z ÚPN

#### Železnica

- | Závazná časť stav | Smerná časť návrh | výhľad   | popis                                                |
|-------------------|-------------------|----------|------------------------------------------------------|
| [Symbol]          | [Symbol]          | [Symbol] | železničná trať elektrifikovaná, dvojkolajná         |
| [Symbol]          | [Symbol]          | [Symbol] | železničná trať elektrifikovaná, dvojkolajná - tunel |
| [Symbol]          | [Symbol]          | [Symbol] | železničná trať elektrifikovaná, jednokolajná        |
| [Symbol]          | [Symbol]          | [Symbol] | trať mestskej koľajovej dopravy - 1. etapa           |
| [Symbol]          | [Symbol]          | [Symbol] | železničná vlečka                                    |
| [Symbol]          | [Symbol]          | [Symbol] | ochranné pásmo železnice                             |
| [Symbol]          | [Symbol]          | [Symbol] | ochranné pásmo vysokorýchlostnej železničnej trate   |
| [Symbol]          | [Symbol]          | [Symbol] | stanica lanovky                                      |
| [Symbol]          | [Symbol]          | [Symbol] | lanovka                                              |
| [Symbol]          | [Symbol]          | [Symbol] | vodná cesta Váh                                      |

#### Zastávky MHD

- | Závazná časť stav | Smerná časť návrh | výhľad   | popis                             |
|-------------------|-------------------|----------|-----------------------------------|
| [Symbol]          | [Symbol]          | [Symbol] | zastávka MHD                      |
| [Symbol]          | [Symbol]          | [Symbol] | zastávka MHD - zrušenie           |
| [Symbol]          | [Symbol]          | [Symbol] | konečná zastávka MHD s obrátiskom |
| [Symbol]          | [Symbol]          | [Symbol] | dostupnosť zastávok MHD           |

#### Trasy MHD

- | Závazná časť stav | Smerná časť návrh | popis                                           |
|-------------------|-------------------|-------------------------------------------------|
| [Symbol]          | [Symbol]          | trasa MHD                                       |
| [Symbol]          | [Symbol]          | trasa MHD - návrh na zachovanie občasnnej linky |
| [Symbol]          | [Symbol]          | trasa MHD - zmena občasnnej linky na pravidelnú |
| [Symbol]          | [Symbol]          | trasa MHD - predĺženie alebo nová občasná linka |
| [Symbol]          | [Symbol]          | trasa MHD - smerová úprava                      |
| [Symbol]          | [Symbol]          | trasa MHD - zrušenie                            |

#### Cyklistické a pešie trasy

- | Závazná časť stav | Smerná časť návrh | výhľad   | popis                                                                   |
|-------------------|-------------------|----------|-------------------------------------------------------------------------|
| [Symbol]          | [Symbol]          | [Symbol] | pešia trasa                                                             |
| [Symbol]          | [Symbol]          | [Symbol] | Vážska cyklomagistrála - základ cyklodopravnej infraštruktúry v regióne |
| [Symbol]          | [Symbol]          | [Symbol] | sieť cyklistických dopravných prepojení                                 |
| [Symbol]          | [Symbol]          | [Symbol] | sieť cyklistických rekreačných prepojení                                |
| [Symbol]          | [Symbol]          | [Symbol] | sieť cyklistických prímestských prepojení                               |
| [Symbol]          | [Symbol]          | [Symbol] | sieť cyklistických doplnkových trás                                     |
| [Symbol]          | [Symbol]          | [Symbol] | mimoúrovňový prechod pre peších                                         |
| [Symbol]          | [Symbol]          | [Symbol] | mimoúrovňový prechod pre peších a cyklistov                             |
| [Symbol]          | [Symbol]          | [Symbol] | mimoúrovňový prechod - zrušenie                                         |

#### Ochranné pásma letiska

- os vzletových a približovacích priestorov
- vzletová a pristávacia dráha
- pás vzletovej a pristávacej dráhy
- Prevádzkové plochy letiska
- smer približenia k vzletovej a pristávacej dráhe
- OP prechodových plôch
- OP kužeľovej plochy
- OP vzletových a približovacích priestorov
- OP proti nebezpečným a klamlivým svetlám
- OP proti laserovému žiareniu
- OP leteckých pozemných zariadení
- OP ornitologicke vnútorné
- OP ornitologicke vonkajšie
- OP s obmedzením stavieb vzdušných vedení VN a VVN
- prirodné prekážky
- prirodné prekážky vzlet 04
- prirodné prekážky vzlet 22

#### Ochranné pásma trávnej plochy

- os vzletových a približovacích priestorov trávnej plochy
- vzletová a pristávacia dráha trávnej plochy
- pás vzletovej a pristávacej dráhy trávnej plochy
- OP vzletových a približovacích priestorov trávnej plochy
- smer približenia k vzletovej a pristávacej dráhe trávnej plochy
- OP prechodových plôch trávnej plochy

	<b>ÚPN mesta Trenčín - Zmeny a doplnky č.7</b> <b>Návrh dopravného vybavenia</b> <b>M 1 : 5 000</b>	<b>3</b>
	Hlavný riešiteľ: Ing. arch. <b>Lubomír Klaučo</b> Zodpovedný riešiteľ: Ing. arch. <b>M. Adamczak</b> v spolupráci s: Ing. <b>Igorom Ševčíkom</b> , Ing. <b>Róbertom Hartmannom</b> Obstarávateľ: <b>Mesto Trenčín</b> Spracovateľ: <b>AUREX, spol. s r.o., Bratislava, jún 2022</b>	



# ÚZEMNÝ PLÁN MESTA TRENČÍN

v znení zmien a doplnkov č. 1 - 6



## LEGENDA:

### Hranica

- riešeného územia
- mestskej časti
- urbanistického obvodu
- návrh úpravy admin. hranice mesta Trenčín
- parcely
- mapového listu ZMVM 1:5 000

### Závazná časť

- zastavaného územia - stav
- zastavaného územia - návrh

### Dopravné plochy

- | Závazná časť stav | Smerná časť návrh | popis                                            |
|-------------------|-------------------|--------------------------------------------------|
| [Symbol]          | [Symbol]          | zariadenia MHD/SAD                               |
| [Symbol]          | [Symbol]          | plochy a zariadenia cestnej dopravy - ostatné    |
| [Symbol]          | [Symbol]          | plochy, zariadenia a trate železničnej dopravy   |
| [Symbol]          | [Symbol]          | plochy a zariadenia leteckej dopravy             |
| [Symbol]          | [Symbol]          | plochy a zariadenia špeciálnej dopravy           |
| [Symbol]          | [Symbol]          | pešia zóna                                       |
| [Symbol]          | [Symbol]          | polyfunkčná zóna: občianske a dopravné vybavenie |
| [Symbol]          | [Symbol]          | osobný prístav                                   |
| [Symbol]          | [Symbol]          | športový prístav                                 |
| [Symbol]          | [Symbol]          | ostatné pešie plochy                             |
| [Symbol]          | [Symbol]          | špeciálny regulatív dopravných stavieb           |

### Závazná časť stav

- | Závazná časť stav | Smerná časť návrh | popis                                                              |
|-------------------|-------------------|--------------------------------------------------------------------|
| [Symbol]          | [Symbol]          | plochy a zariadenia cestnej dopravy - hromadné garáže a parkoviská |
| [Symbol]          | [Symbol]          | HG 100 počet parkovacích a odstavných miest v hromadných garážach  |
| [Symbol]          | [Symbol]          | možné dopravné napojenie územia                                    |

### Ostatné funkčné plochy

- | Závazná časť stav | Smerná časť návrh | popis                         |
|-------------------|-------------------|-------------------------------|
| [Symbol]          | [Symbol]          | bývanie a občianske vybavenie |
| [Symbol]          | [Symbol]          | výroba a technické vybavenie  |
| [Symbol]          | [Symbol]          | zeleň                         |
| [Symbol]          | [Symbol]          | vodná plocha, polder          |
| [Symbol]          | [Symbol]          | úprava vodného toku           |

### Funkčné plochy obcí v záujmovom území

- | Závazná časť stav | Smerná časť návrh | popis                             |
|-------------------|-------------------|-----------------------------------|
| [Symbol]          | [Symbol]          | bývanie a občianske vybavenie     |
| [Symbol]          | [Symbol]          | výroba a technická infraštruktúra |
| [Symbol]          | [Symbol]          | zeleň                             |
| [Symbol]          | [Symbol]          | vodná plocha, polder              |

### Dopravné stavby

- | Závazná časť stav | Smerná časť návrh | Smerná časť výhľad | popis                                      |
|-------------------|-------------------|--------------------|--------------------------------------------|
| [Symbol]          | [Symbol]          | [Symbol]           | cestný nadjazd, most                       |
| [Symbol]          | [Symbol]          | [Symbol]           | cestný podjazd, tunel                      |
| [Symbol]          | [Symbol]          | [Symbol]           | cestný podjazd - zrušenie                  |
| [Symbol]          | [Symbol]          | [Symbol]           | úrovňový prejazd cez železniciu - zrušenie |
| [Symbol]          | [Symbol]          | [Symbol]           | železničný nadjazd, most                   |
| [Symbol]          | [Symbol]          | [Symbol]           | lávka pre peších                           |

### Komunikácie

- | Závazná časť stav | Smerná časť návrh | Smerná časť výhľad | popis                                                  |
|-------------------|-------------------|--------------------|--------------------------------------------------------|
| [Symbol]          | [Symbol]          | [Symbol]           | diaľnica                                               |
| [Symbol]          | [Symbol]          | [Symbol]           | diaľničný privádzač                                    |
| [Symbol]          | [Symbol]          | [Symbol]           | rýchlostná cesta                                       |
| [Symbol]          | [Symbol]          | [Symbol]           | cesta I. triedy                                        |
| [Symbol]          | [Symbol]          | [Symbol]           | cesta II. triedy                                       |
| [Symbol]          | [Symbol]          | [Symbol]           | cesta III. triedy                                      |
| [Symbol]          | [Symbol]          | [Symbol]           | mestská komunikácia triedy B1 - tunel                  |
| [Symbol]          | [Symbol]          | [Symbol]           | mestská komunikácia triedy B2                          |
| [Symbol]          | [Symbol]          | [Symbol]           | mestská komunikácia triedy B3                          |
| [Symbol]          | [Symbol]          | [Symbol]           | mestská komunikácia triedy C1                          |
| [Symbol]          | [Symbol]          | [Symbol]           | mestská komunikácia triedy C1 - tunel                  |
| [Symbol]          | [Symbol]          | [Symbol]           | ostatné dôležité mestské komunikácie                   |
| [Symbol]          | [Symbol]          | [Symbol]           | ostatné dôležité mestské komunikácie - tunel / podjazd |
| [Symbol]          | [Symbol]          | [Symbol]           | komunikácie rôzne                                      |

### Závazná časť stav

- | Závazná časť stav | Smerná časť návrh | Smerná časť výhľad | popis                                |
|-------------------|-------------------|--------------------|--------------------------------------|
| [Symbol]          | [Symbol]          | [Symbol]           | OP diaľnice a diaľničného privádzača |
| [Symbol]          | [Symbol]          | [Symbol]           | OP rýchlostnej komunikácie           |
| [Symbol]          | [Symbol]          | [Symbol]           | OP cesty I. triedy                   |
| [Symbol]          | [Symbol]          | [Symbol]           | OP cesty II. triedy                  |
| [Symbol]          | [Symbol]          | [Symbol]           | OP cesty III. triedy                 |

### Smerná časť návrh

- | Smerná časť návrh | Smerná časť výhľad | popis                                                        |
|-------------------|--------------------|--------------------------------------------------------------|
| [Symbol]          | [Symbol]           | OP diaľnice a diaľničného privádzača - mimo riešeného územia |
| [Symbol]          | [Symbol]           | OP rýchlostnej komunikácie - mimo riešeného územia           |
| [Symbol]          | [Symbol]           | OP cesty I. triedy - mimo riešeného územia                   |
| [Symbol]          | [Symbol]           | OP cesty II. triedy - mimo riešeného územia                  |
| [Symbol]          | [Symbol]           | OP cesty III. triedy - mimo riešeného územia                 |

### Železnica

- | Závazná časť stav | Smerná časť návrh | Smerná časť výhľad | popis                                                |
|-------------------|-------------------|--------------------|------------------------------------------------------|
| [Symbol]          | [Symbol]          | [Symbol]           | železničná trať elektrifikovaná, dvojkolajná         |
| [Symbol]          | [Symbol]          | [Symbol]           | železničná trať elektrifikovaná, dvojkolajná - tunel |
| [Symbol]          | [Symbol]          | [Symbol]           | železničná trať elektrifikovaná, jednokolajná        |
| [Symbol]          | [Symbol]          | [Symbol]           | trať mestskej koľajovej dopravy - 1. etapa           |
| [Symbol]          | [Symbol]          | [Symbol]           | železničná vlečka                                    |
| [Symbol]          | [Symbol]          | [Symbol]           | ochranné pásmo železnice                             |
| [Symbol]          | [Symbol]          | [Symbol]           | ochranné pásmo vysokorýchlostnej železničnej trate   |
| [Symbol]          | [Symbol]          | [Symbol]           | stanica lanovky                                      |
| [Symbol]          | [Symbol]          | [Symbol]           | lanovka                                              |
| [Symbol]          | [Symbol]          | [Symbol]           | vodná cesta Váh                                      |

### Zastávky MHD

- | Závazná časť stav | Smerná časť návrh | Smerná časť výhľad | popis                             |
|-------------------|-------------------|--------------------|-----------------------------------|
| [Symbol]          | [Symbol]          | [Symbol]           | zastávka MHD                      |
| [Symbol]          | [Symbol]          | [Symbol]           | zastávka MHD - zrušenie           |
| [Symbol]          | [Symbol]          | [Symbol]           | konečná zastávka MHD s obrátiskom |
| [Symbol]          | [Symbol]          | [Symbol]           | dostupnosť zastávok MHD           |

### Trasy MHD

- | Závazná časť stav | Smerná časť návrh | popis                                           |
|-------------------|-------------------|-------------------------------------------------|
| [Symbol]          | [Symbol]          | trasa MHD                                       |
| [Symbol]          | [Symbol]          | trasa MHD - návrh na zachovanie občasnej linky  |
| [Symbol]          | [Symbol]          | trasa MHD - zmena občasnej linky na pravidelnú  |
| [Symbol]          | [Symbol]          | trasa MHD - predĺženie alebo nová občasná linka |
| [Symbol]          | [Symbol]          | trasa MHD - smerová úprava                      |
| [Symbol]          | [Symbol]          | trasa MHD - zrušenie                            |

### Cyklistické a pešie trasy

- | Závazná časť stav | Smerná časť návrh | Smerná časť výhľad | popis                                                                    |
|-------------------|-------------------|--------------------|--------------------------------------------------------------------------|
| [Symbol]          | [Symbol]          | [Symbol]           | pešia trasa                                                              |
| [Symbol]          | [Symbol]          | [Symbol]           | Vážska cyklomagistrála - základ cyklo dopravnéj infraštruktúry v regióne |
| [Symbol]          | [Symbol]          | [Symbol]           | sieť cyklistických dopravných prepojení                                  |
| [Symbol]          | [Symbol]          | [Symbol]           | sieť cyklistických rekreačných prepojení                                 |
| [Symbol]          | [Symbol]          | [Symbol]           | sieť cyklistických prímestských prepojení                                |
| [Symbol]          | [Symbol]          | [Symbol]           | sieť cyklistických doplnkových trás                                      |
| [Symbol]          | [Symbol]          | [Symbol]           | mimoúrovňový prechod pre peších                                          |
| [Symbol]          | [Symbol]          | [Symbol]           | mimoúrovňový prechod pre peších a cyklistov                              |
| [Symbol]          | [Symbol]          | [Symbol]           | mimoúrovňový prechod - zrušenie                                          |

### Ochranné pásma letiska

- |          |                                                   |
|----------|---------------------------------------------------|
| [Symbol] | os vzletových a približovacích priestorov         |
| [Symbol] | vzletová a pristávacia dráha                      |
| [Symbol] | pás vzletovej a pristávacej dráhy                 |
| [Symbol] | Prevádzkové plochy letiska                        |
| [Symbol] | smer približenia k vzletovej a pristávacej dráhe  |
| [Symbol] | OP prechodových plôch                             |
| [Symbol] | OP kužeľovej plochy                               |
| [Symbol] | OP vzletových a približovacích priestorov         |
| [Symbol] | OP proti nebezpečným a klamlivým svetlám          |
| [Symbol] | OP proti laserovému žiareniu                      |
| [Symbol] | OP leteckých pozemných zariadení                  |
| [Symbol] | OP ornitologicke vnútorné                         |
| [Symbol] | OP ornitologicke vonkajšie                        |
| [Symbol] | OP s obmedzením stavieb vzdušných vedení VN a VVN |
| [Symbol] | prírodné prekážky                                 |
| [Symbol] | prírodné prekážky vzlet 04                        |
| [Symbol] | prírodné prekážky vzlet 22                        |

### Ochranné pásma trávnej plochy

- |          |                                                                 |
|----------|-----------------------------------------------------------------|
| [Symbol] | os vzletových a približovacích priestorov trávnej plochy        |
| [Symbol] | vzletová a pristávacia dráha trávnej plochy                     |
| [Symbol] | pás vzletovej a pristávacej dráhy trávnej plochy                |
| [Symbol] | OP vzletových a približovacích priestorov trávnej plochy        |
| [Symbol] | smer približenia k vzletovej a pristávacej dráhe trávnej plochy |
| [Symbol] | OP prechodových plôch trávnej plochy                            |



ÚPN mesta Trenčín - zmeny a doplnky č.7

Návrh dopravného vybavenia

M 1 : 5 000

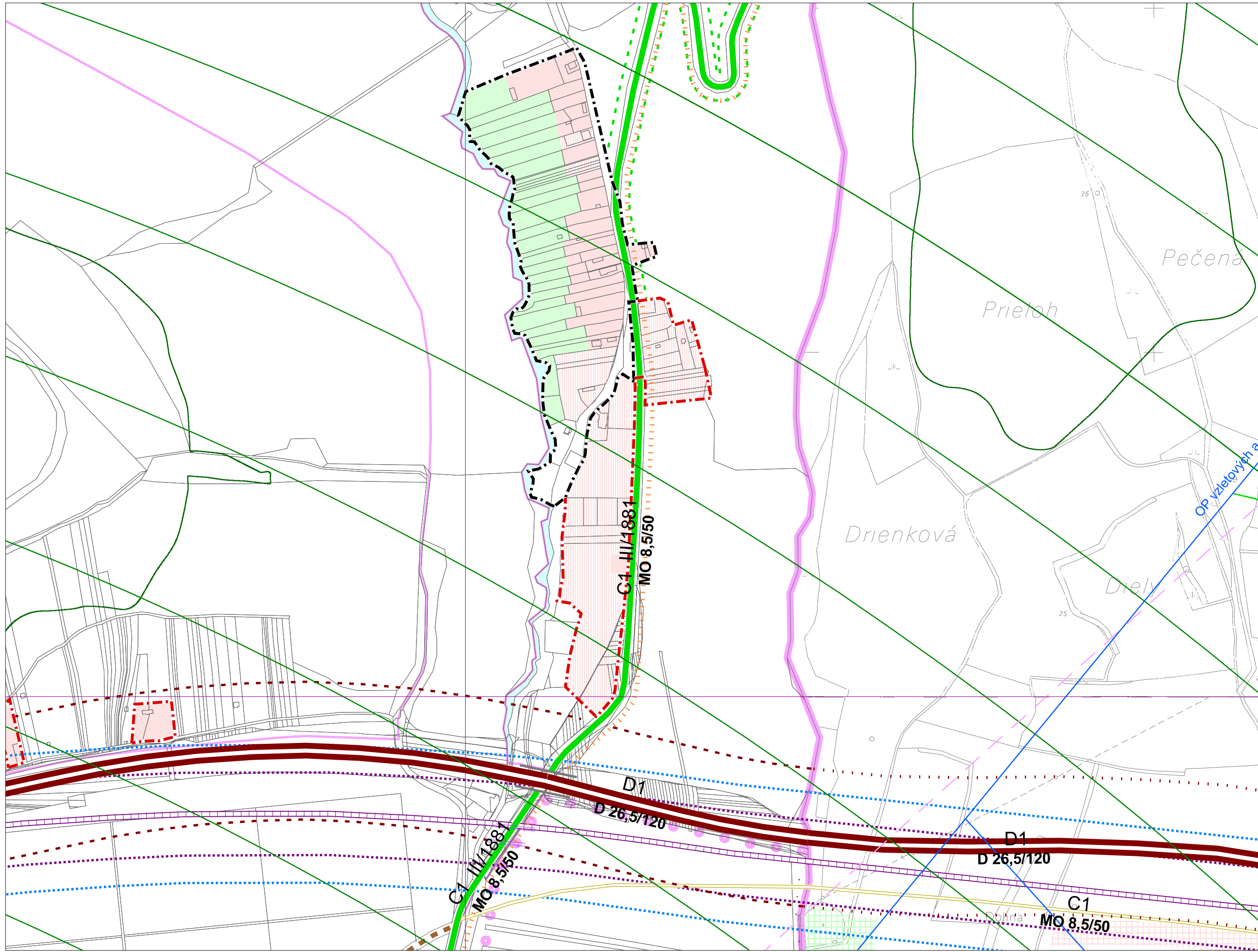
3

Hlavný riešiteľ: Ing. arch. Dušan Kostovský  
Zodpovední riešitelia: Dr. Ing. Milan Skýva,  
Ing. Fedor Zverko, DIC, spol. s r.o.  
Obstarávateľ: Mesto Trenčín  
Spracovateľ: AUREX, spol. s r.o., Bratislava, apríl 2021



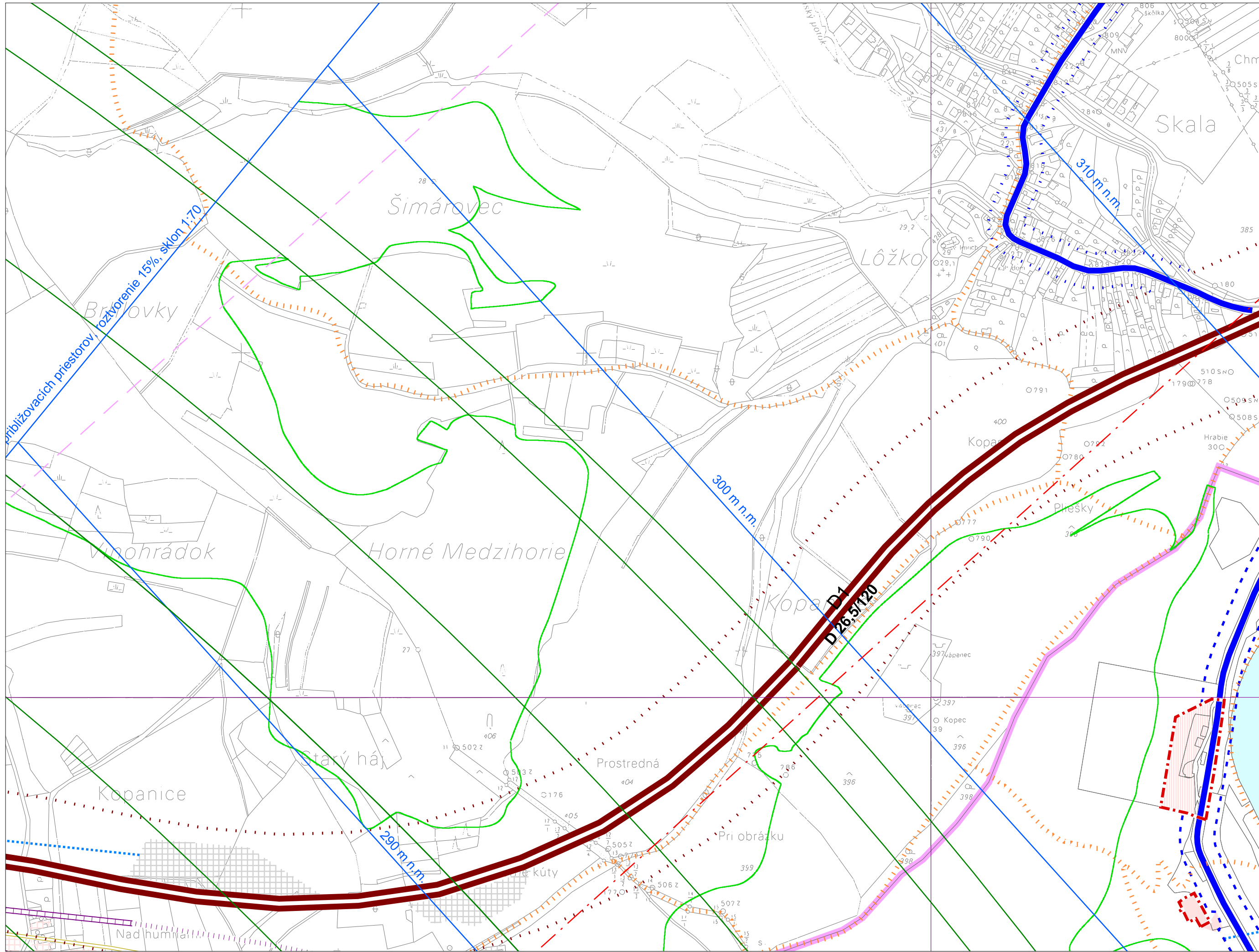








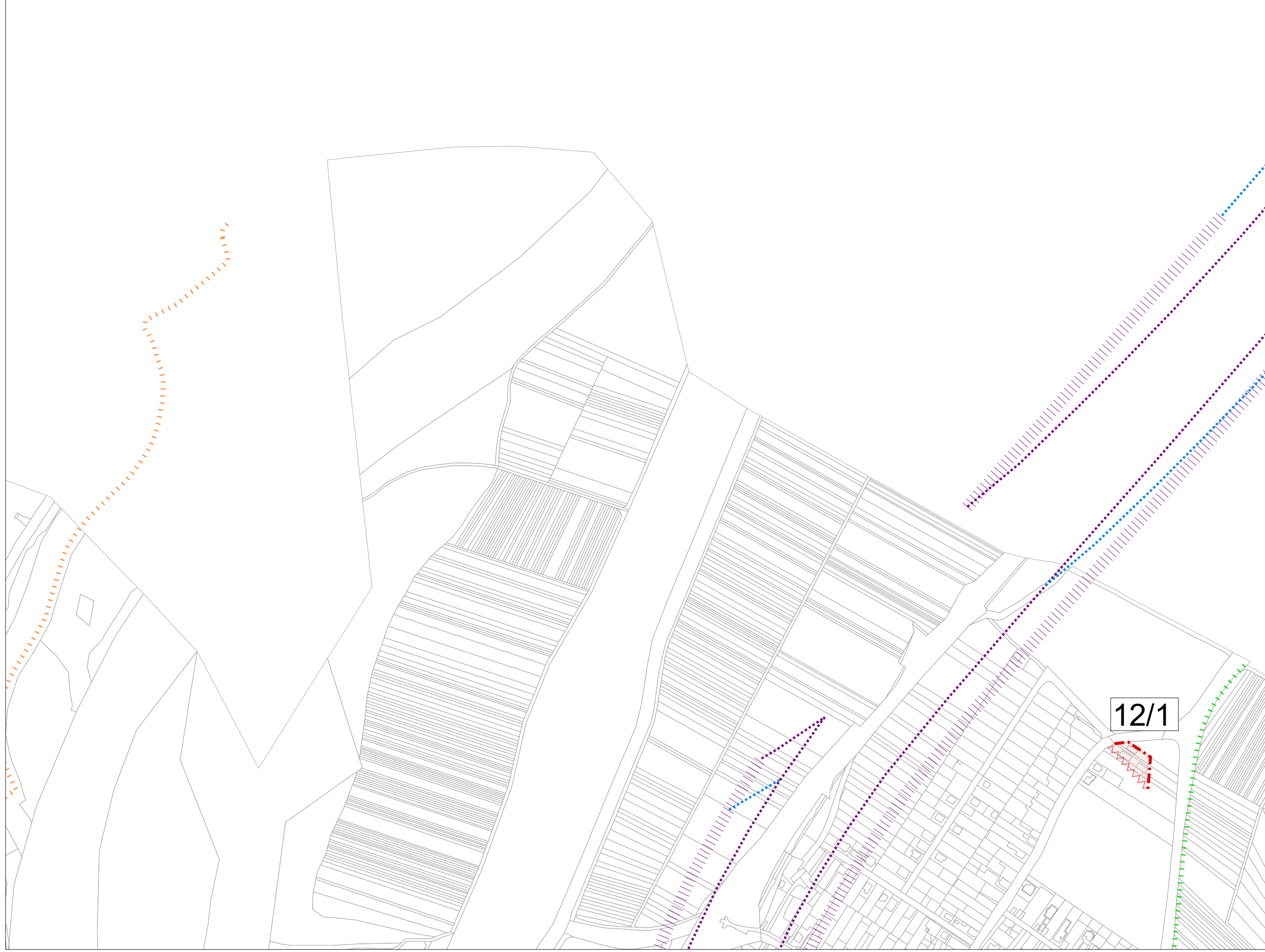




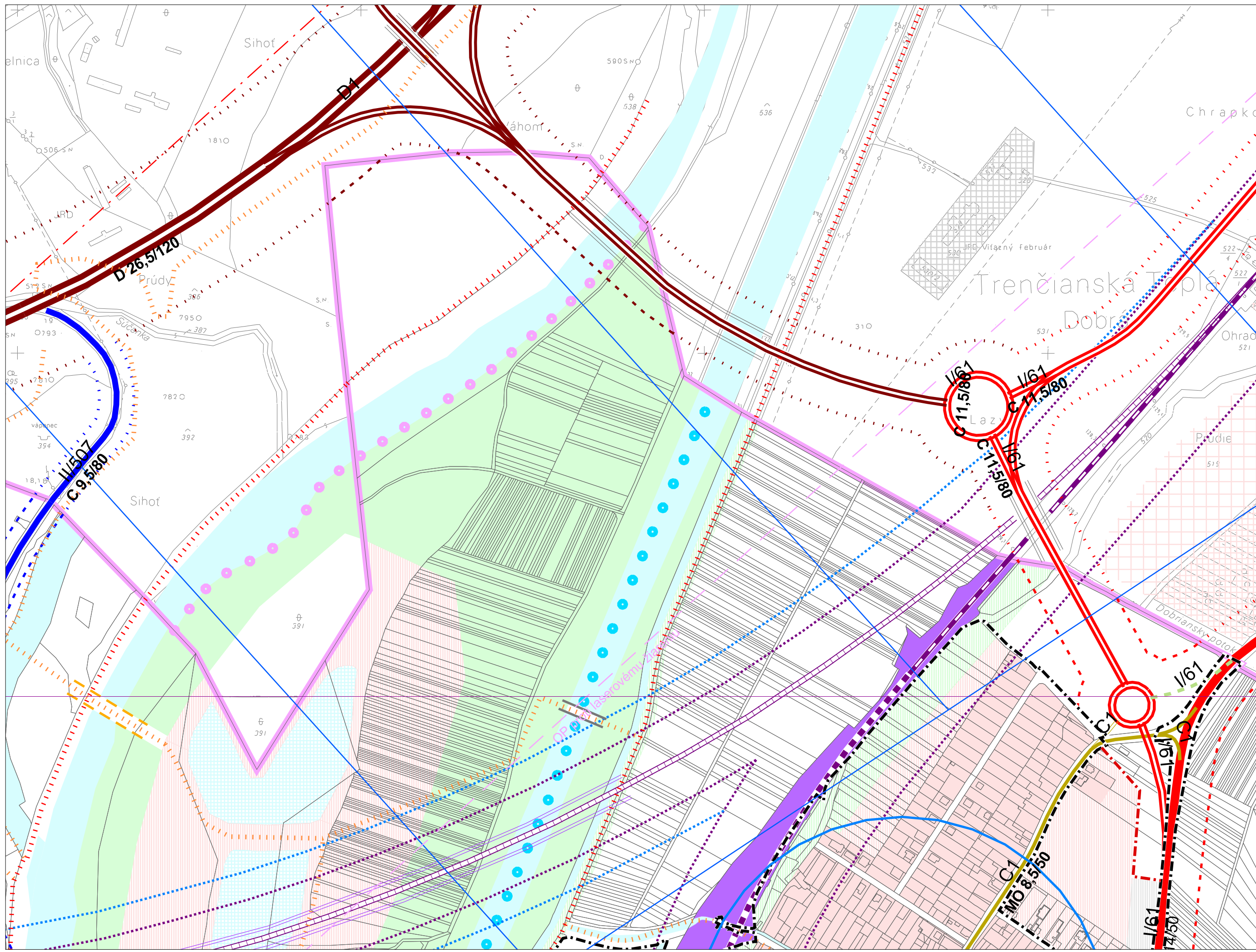
M 1:5 000  
sekcia: D

3. Návrh dopravného vybavenia

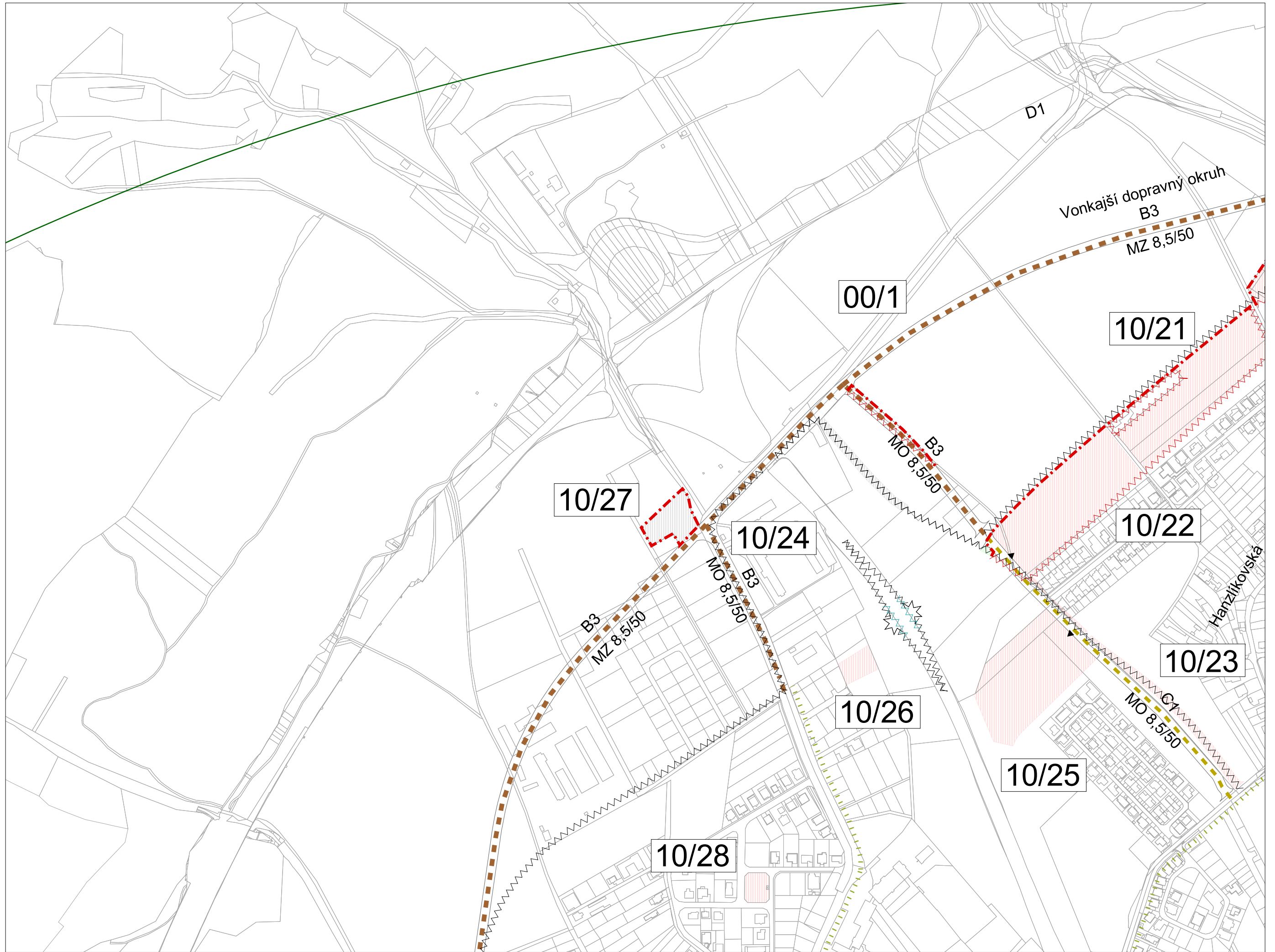
Územný plán mesta Trenčín  
v znení ZaD č.1-6



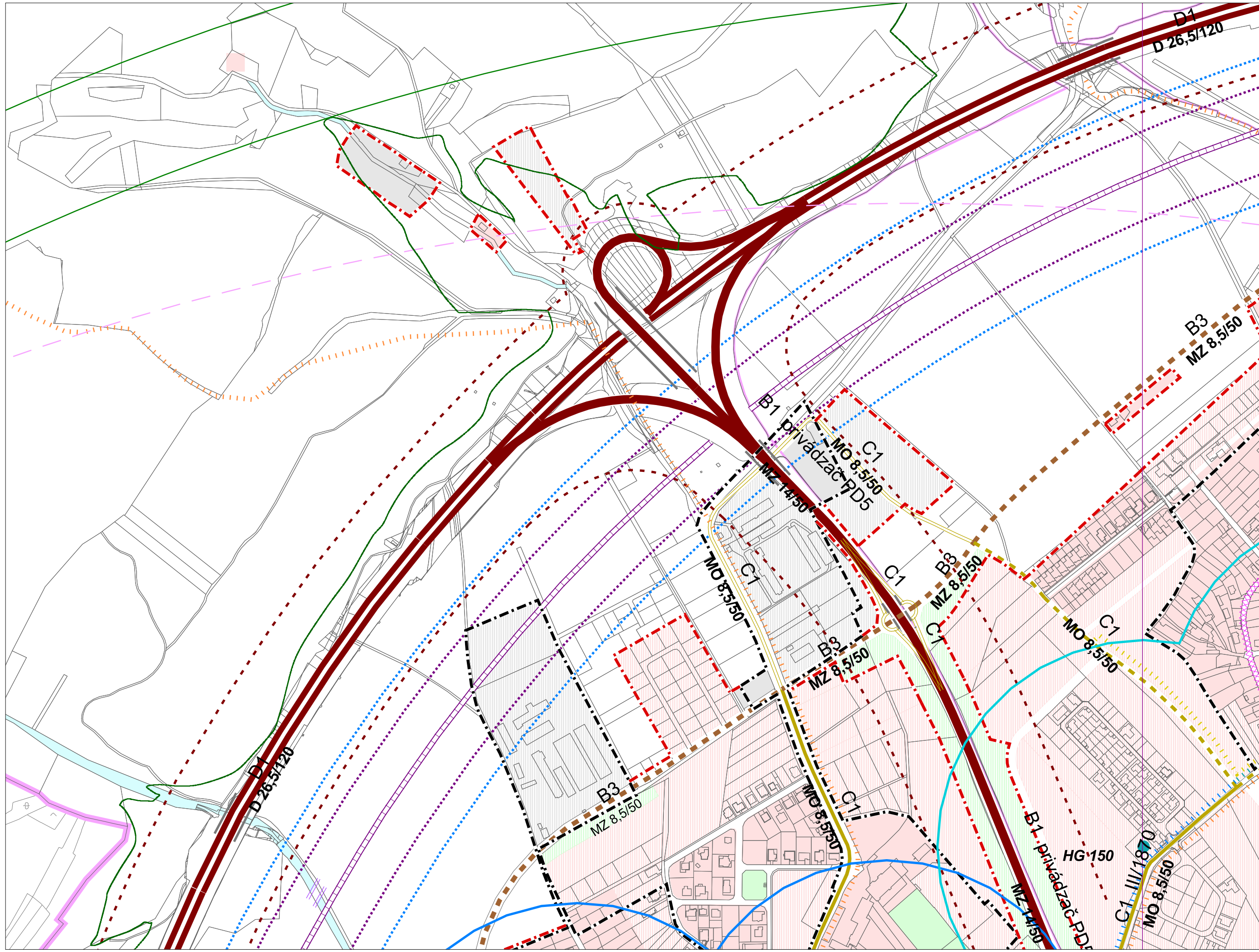




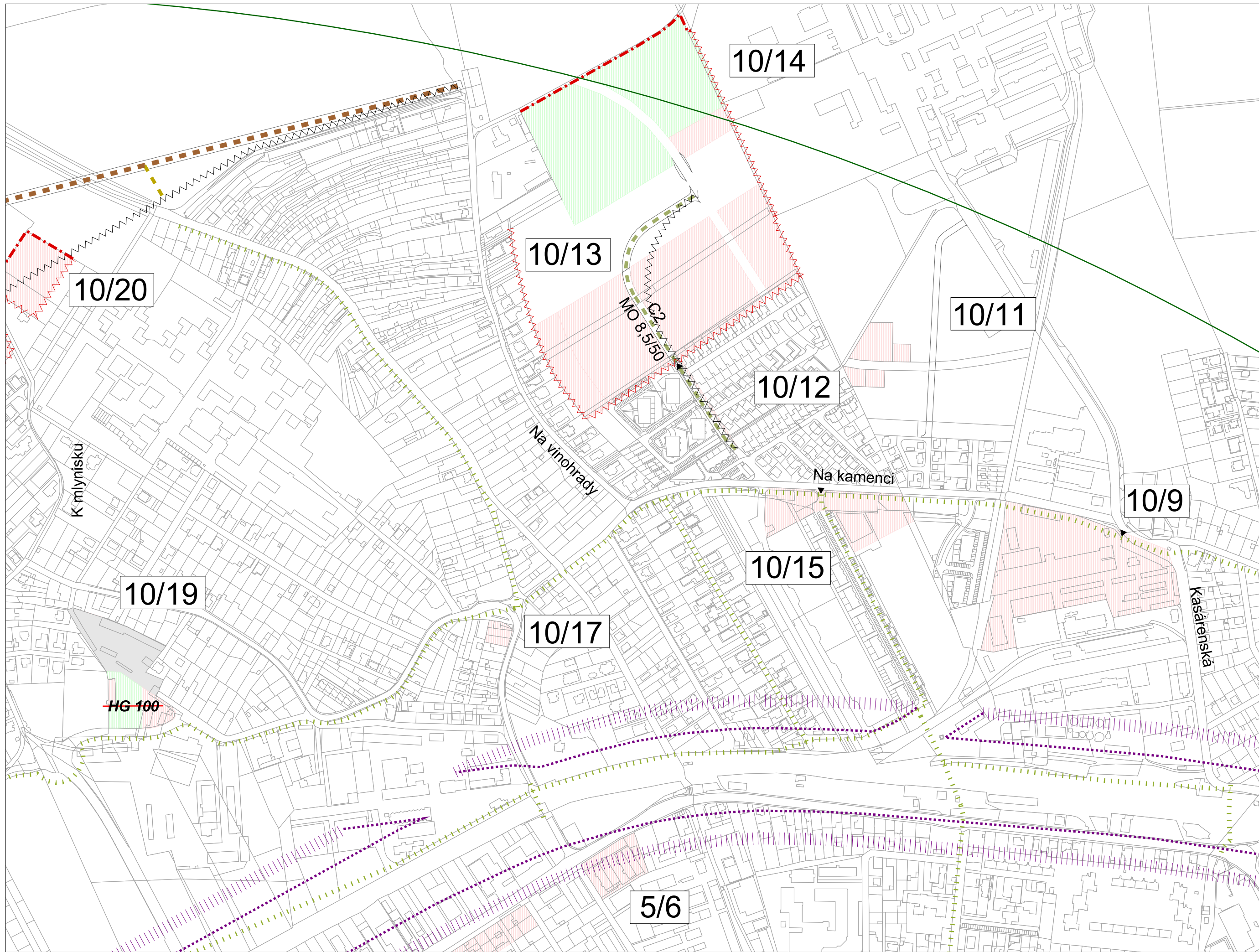




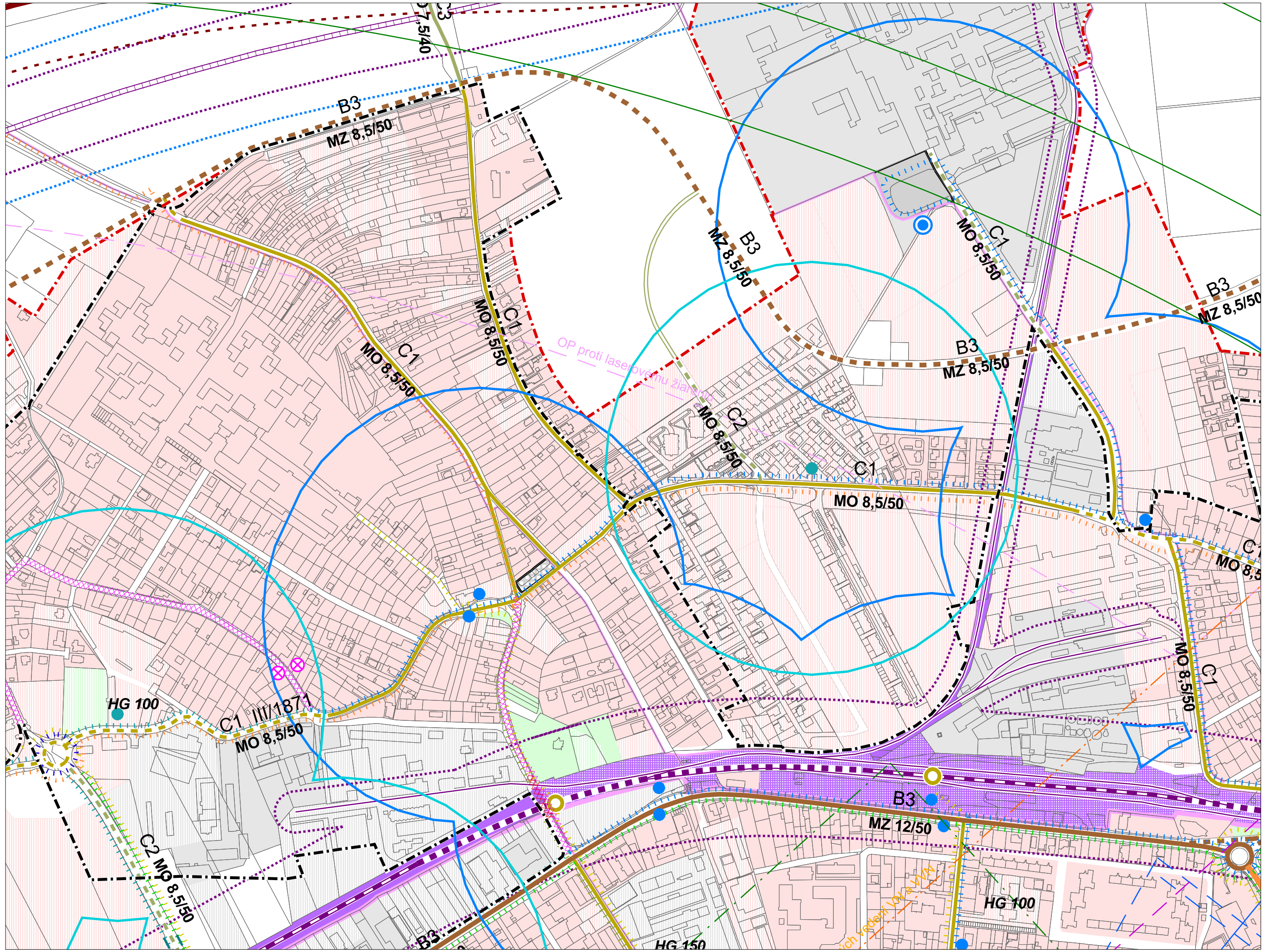




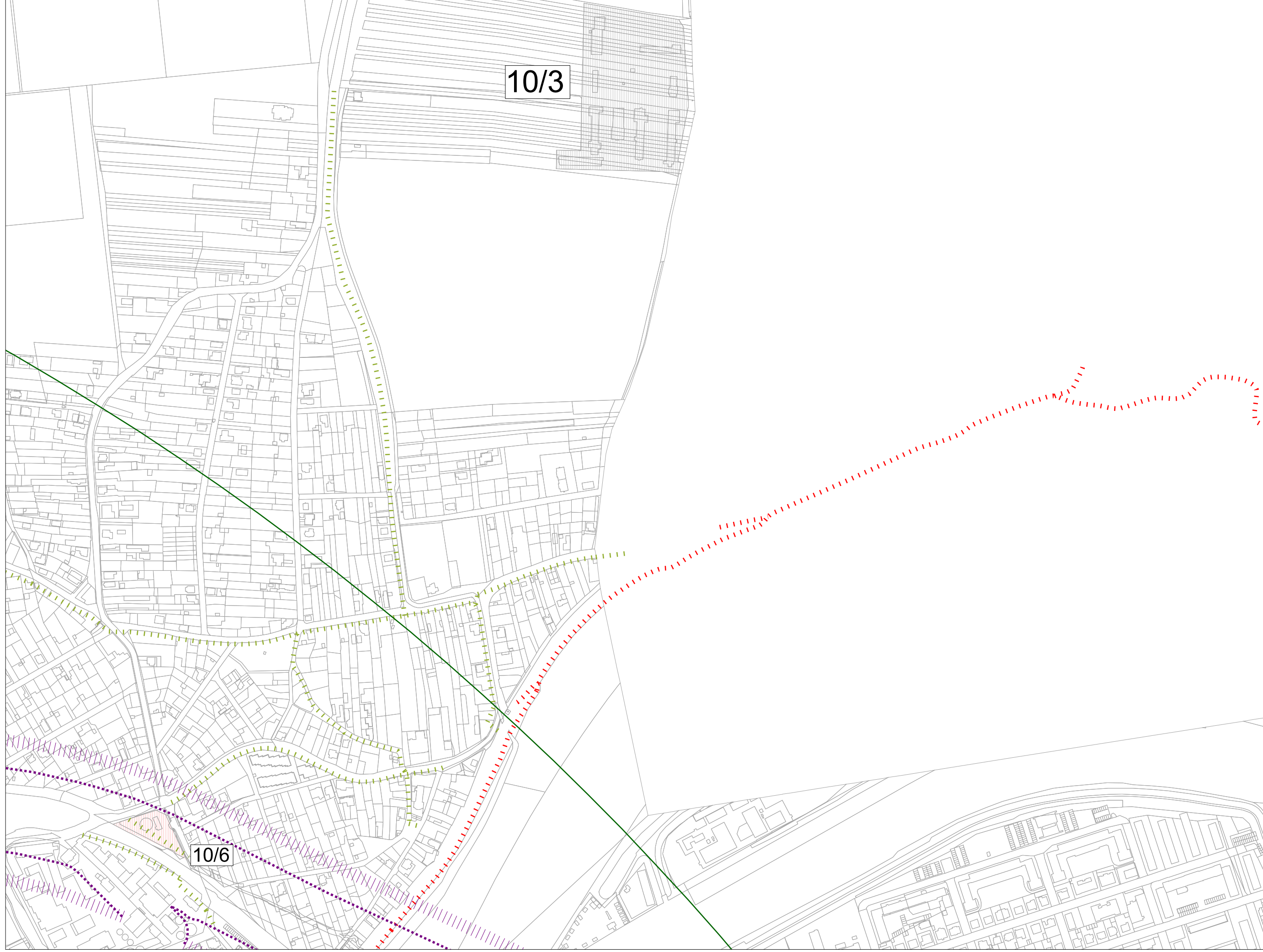




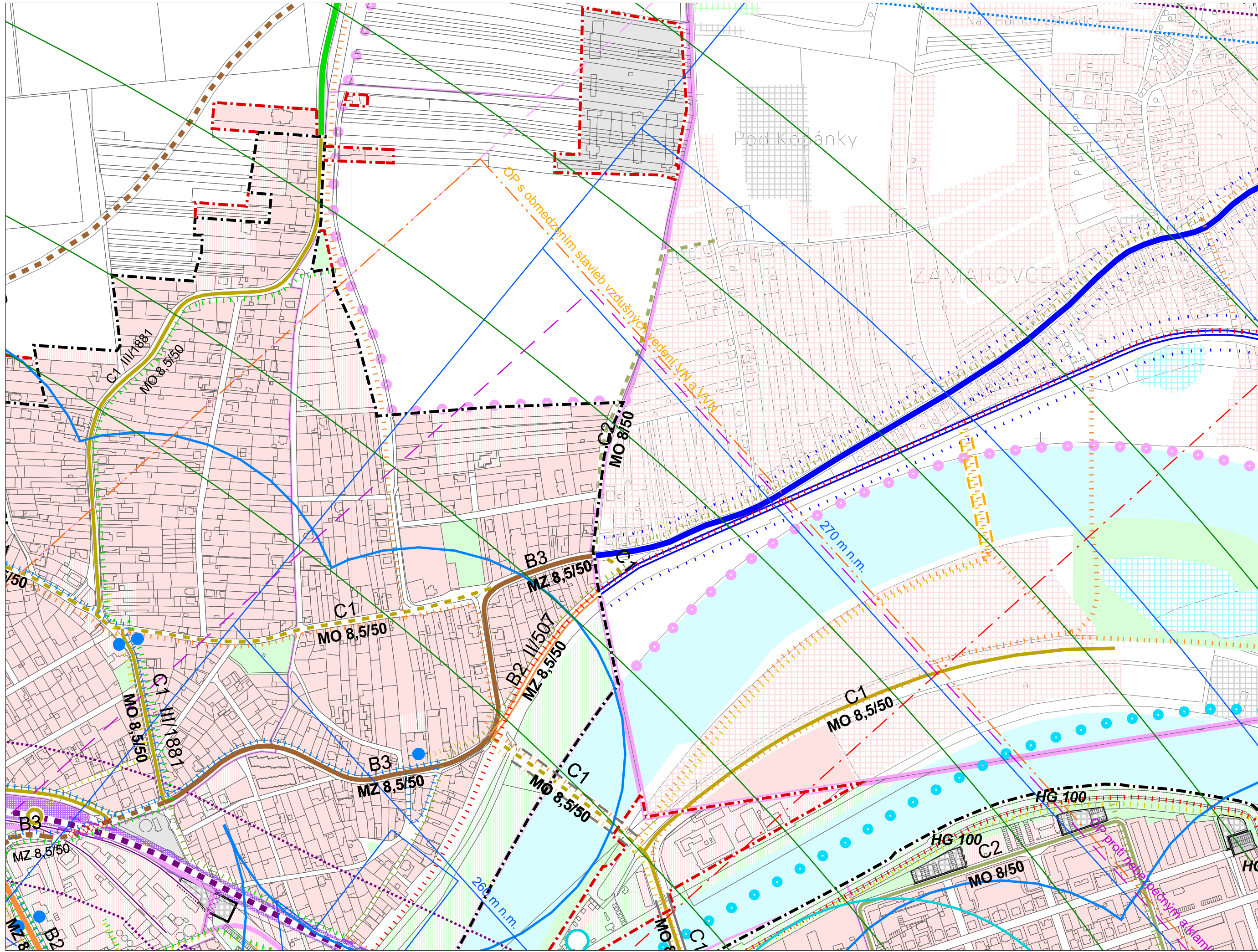






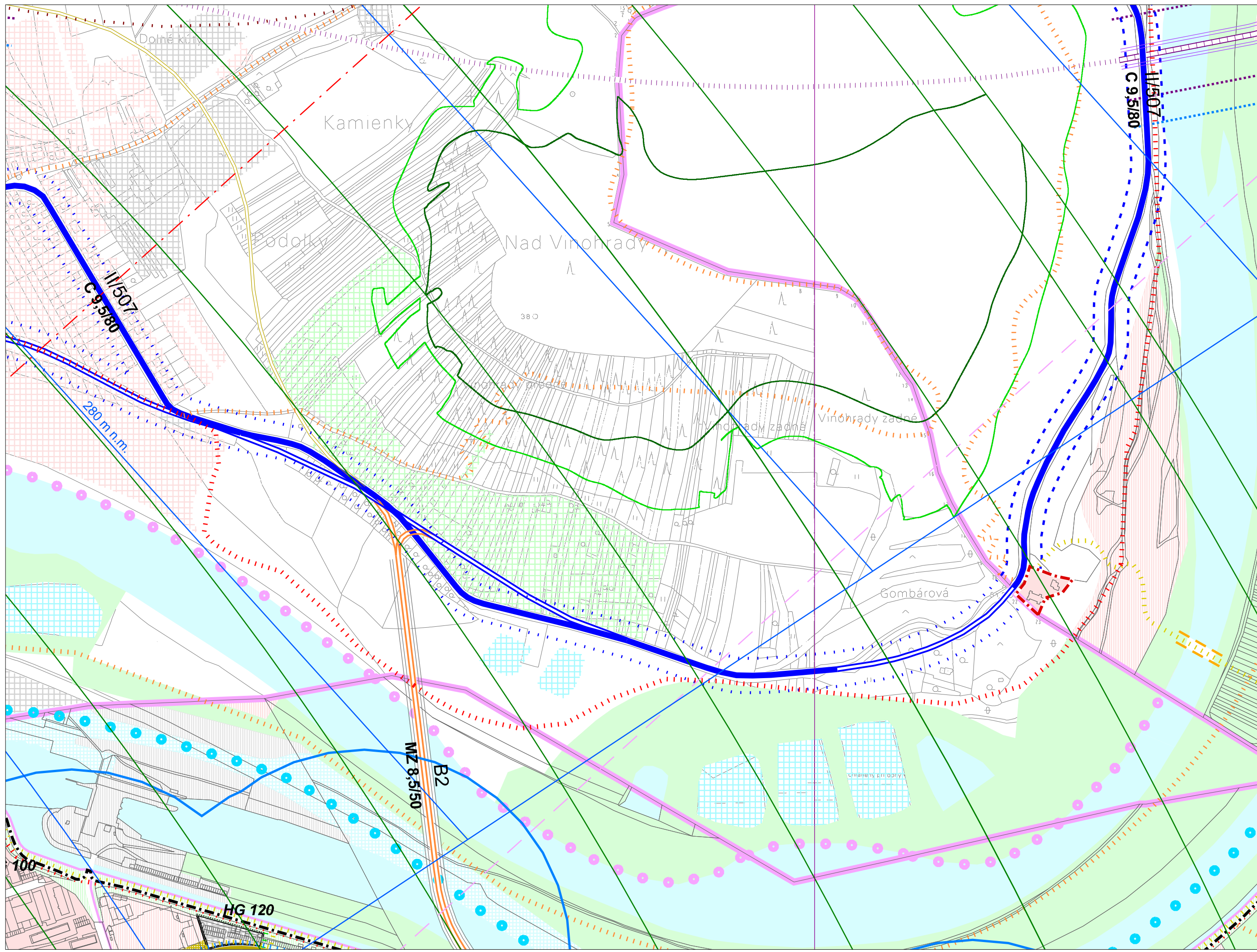




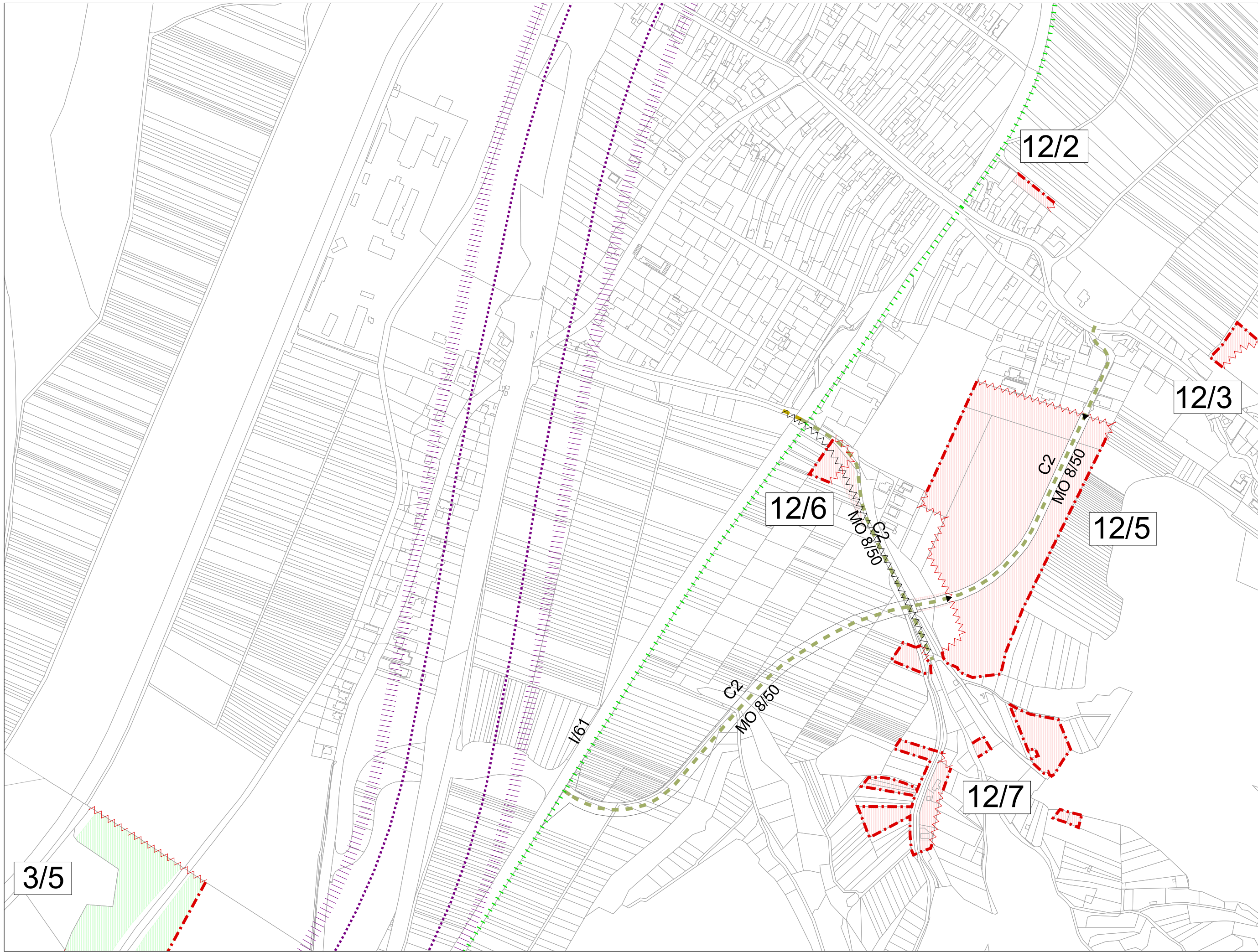












3/5

12/2

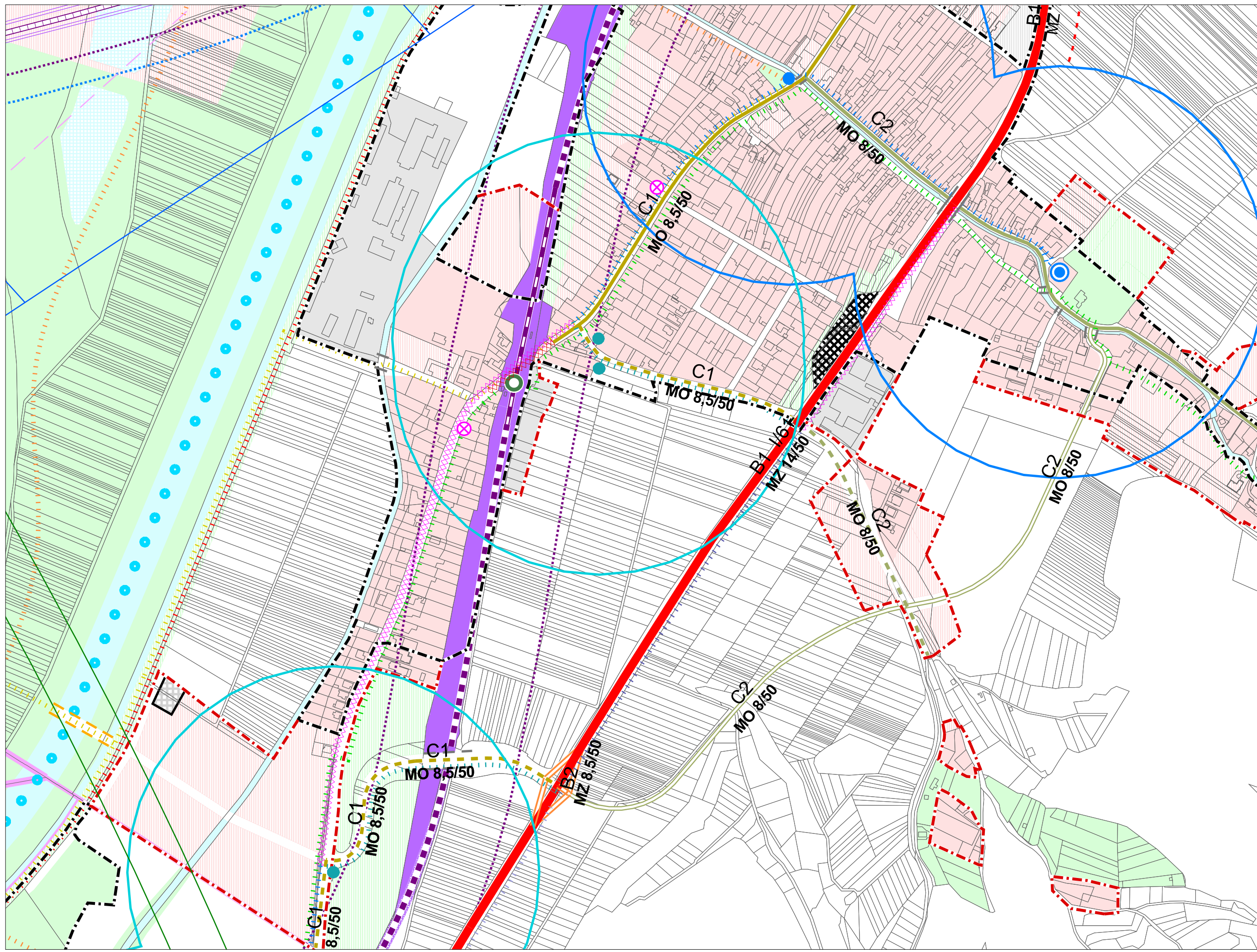
12/3

12/5

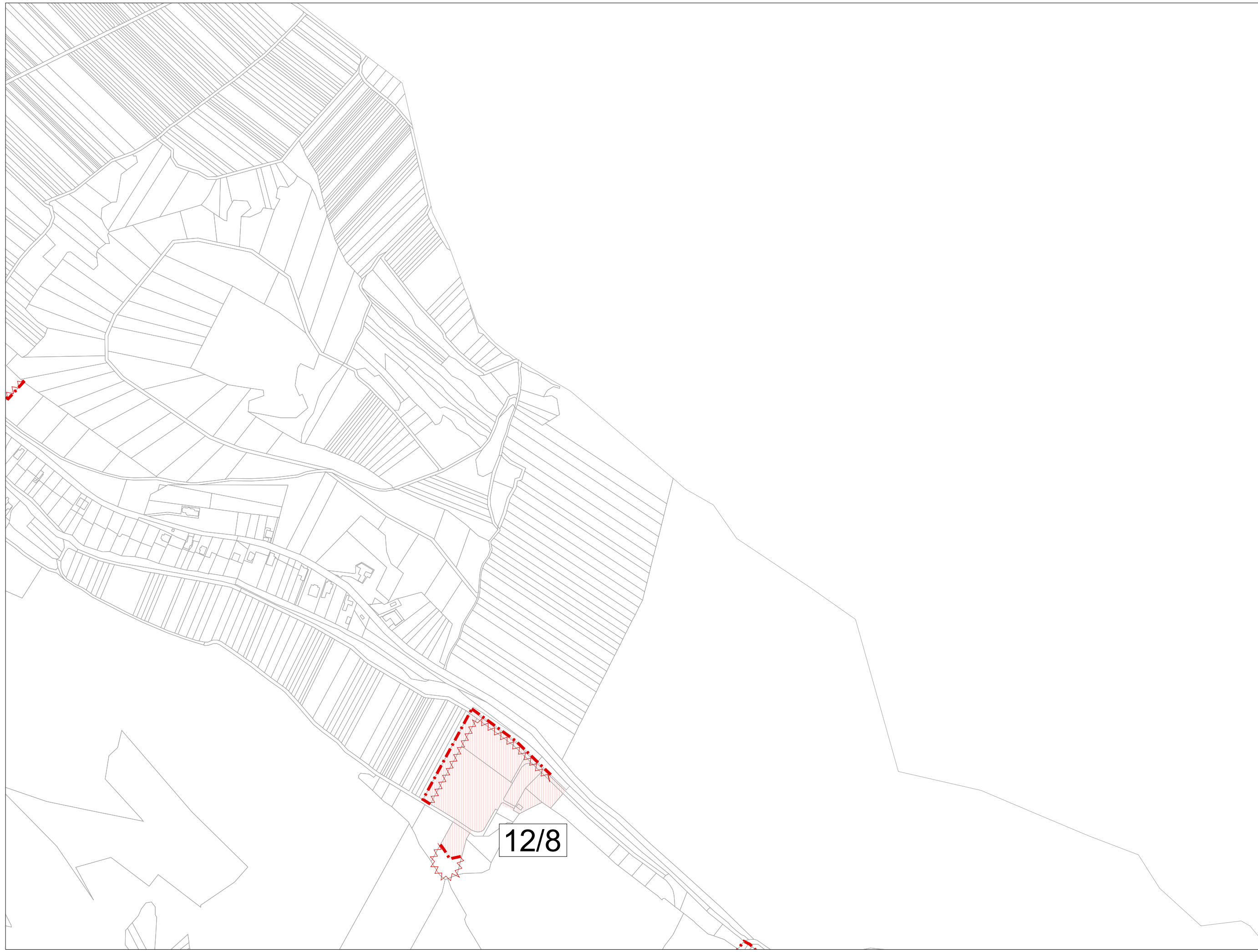
12/6

12/7

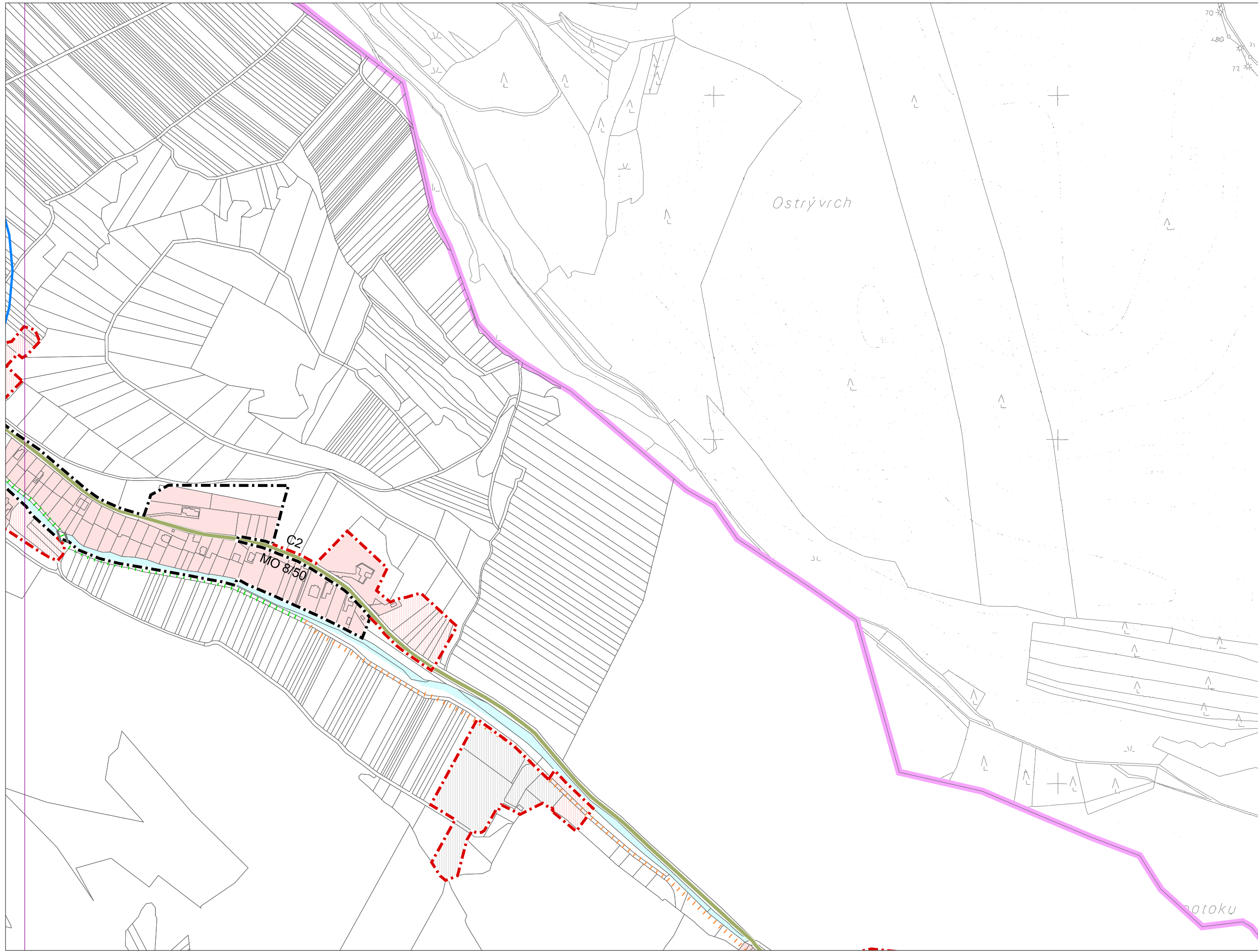


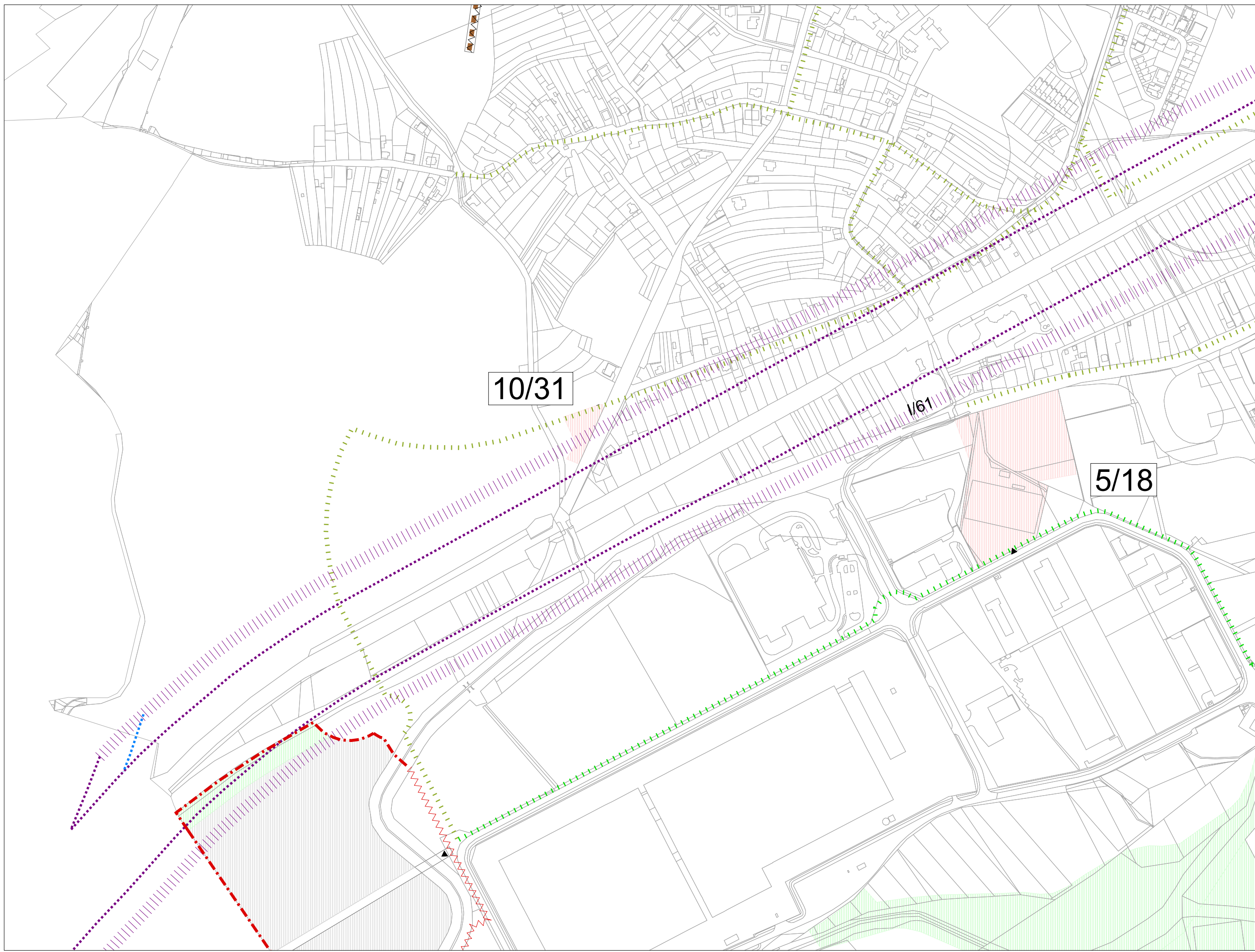




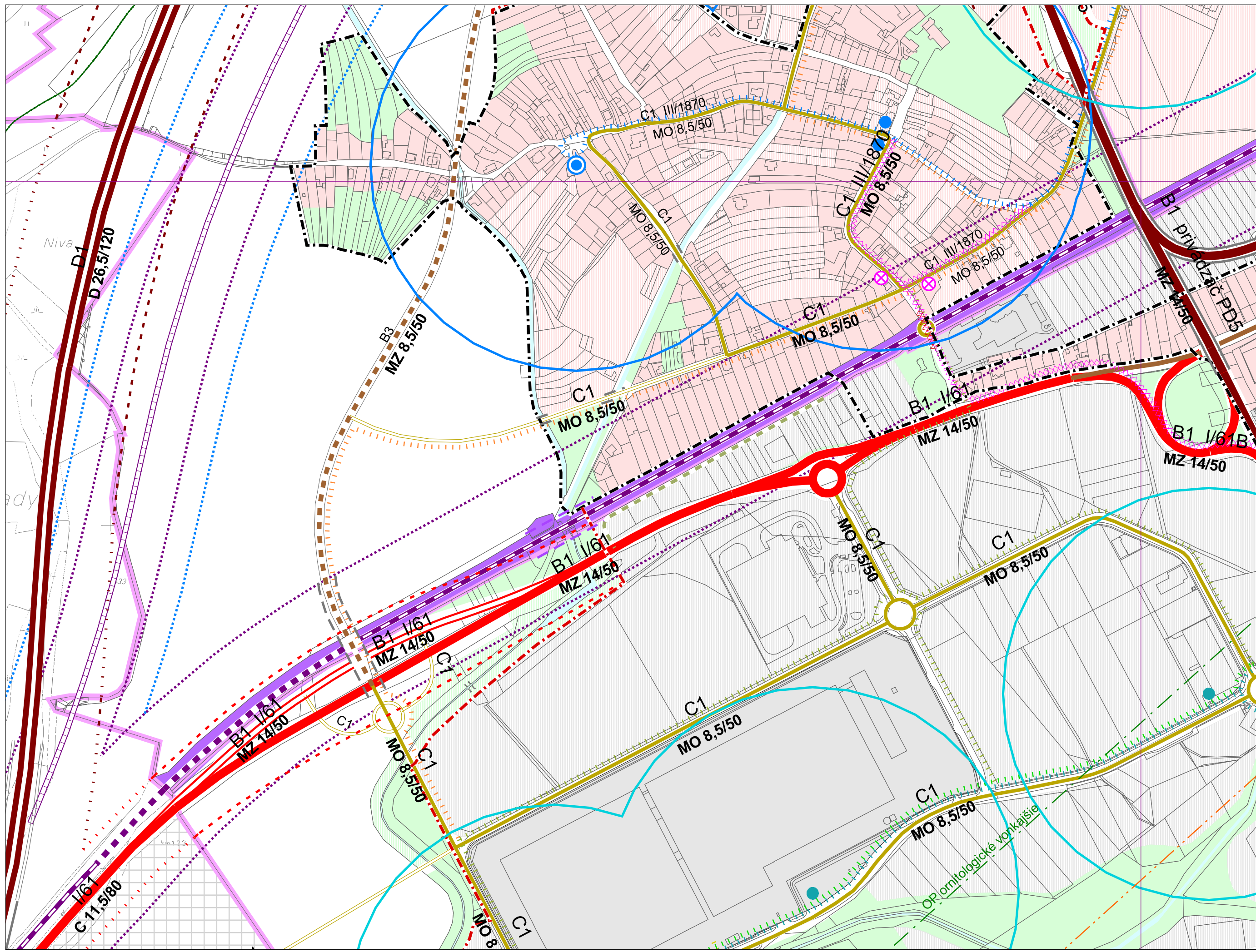




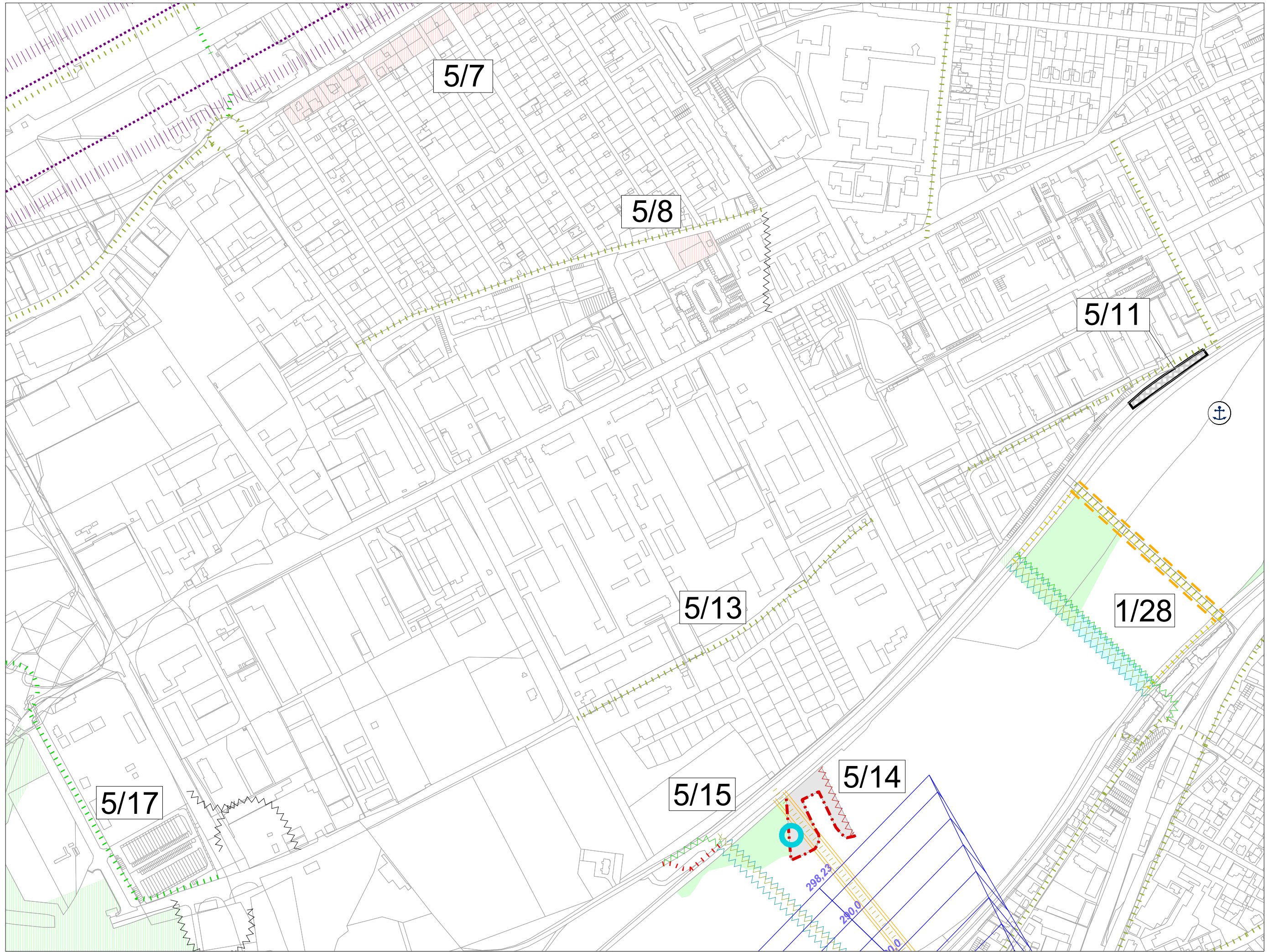




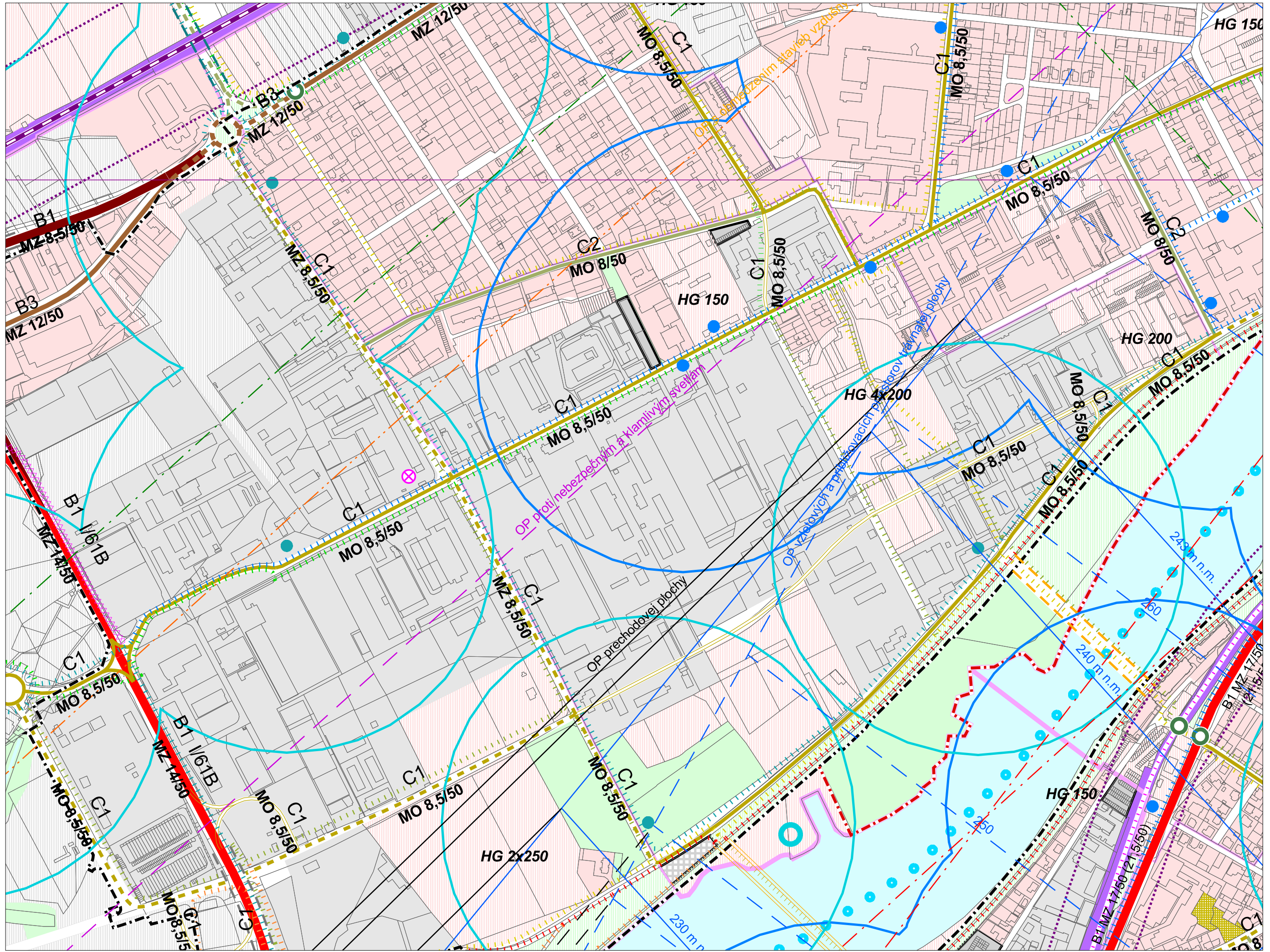




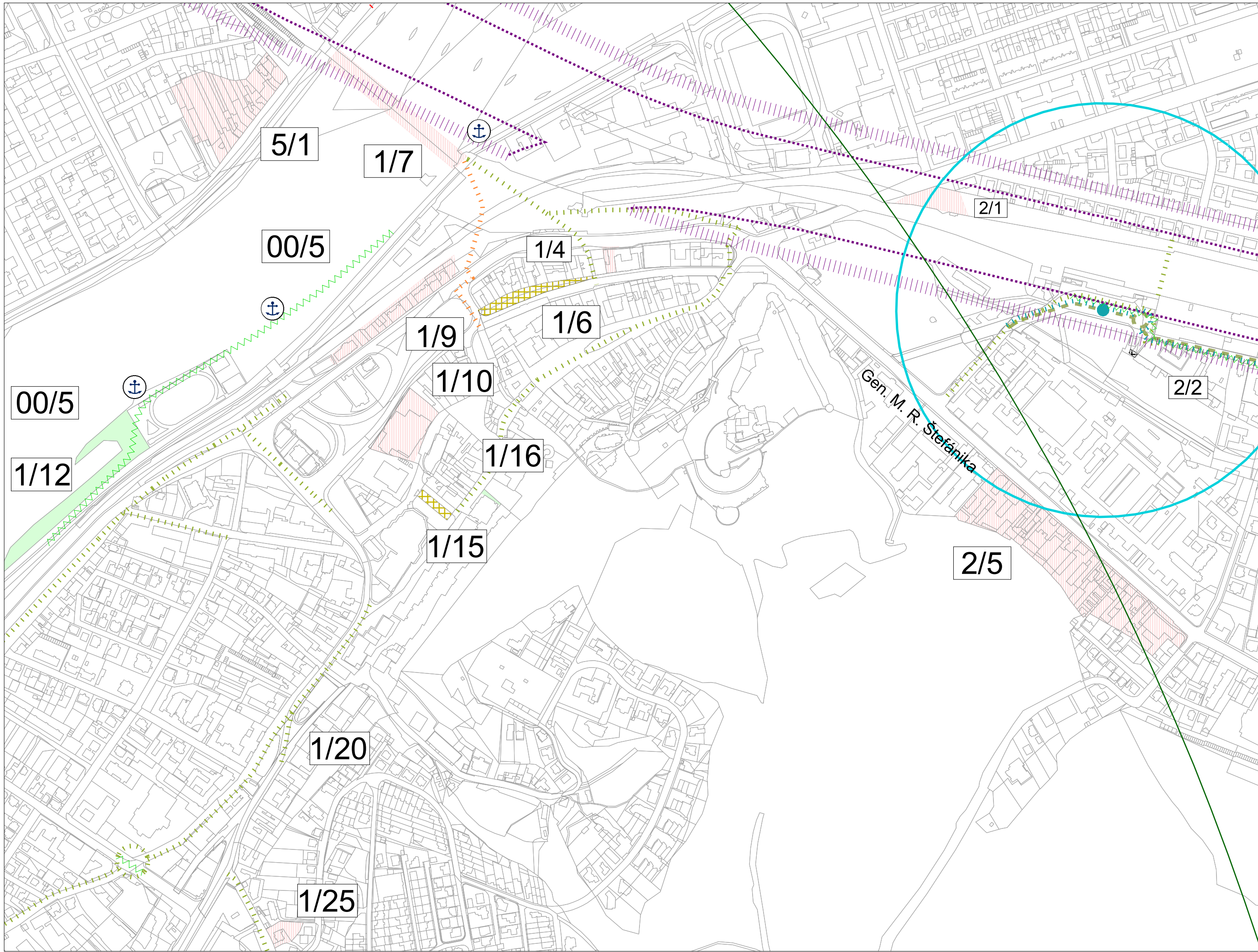




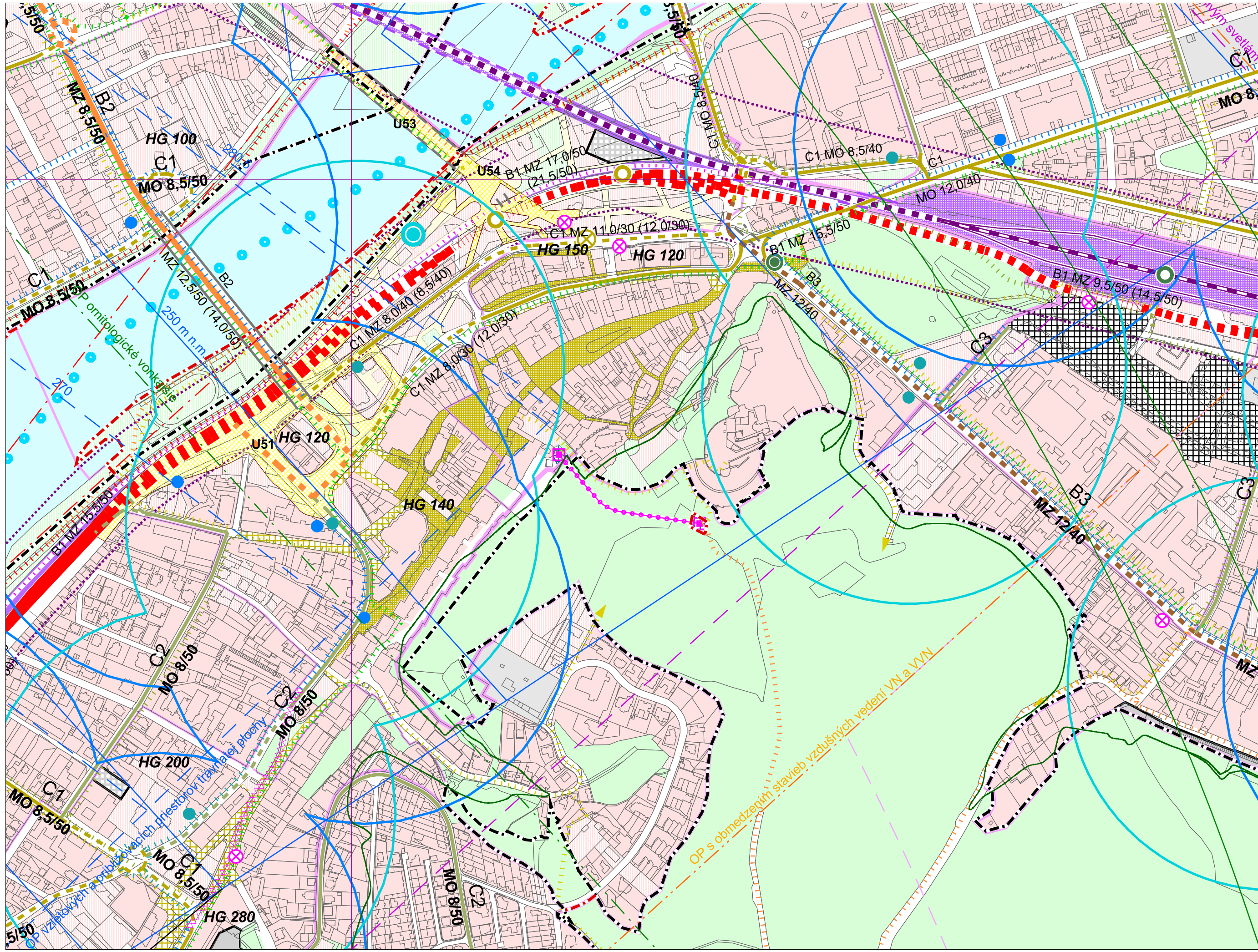




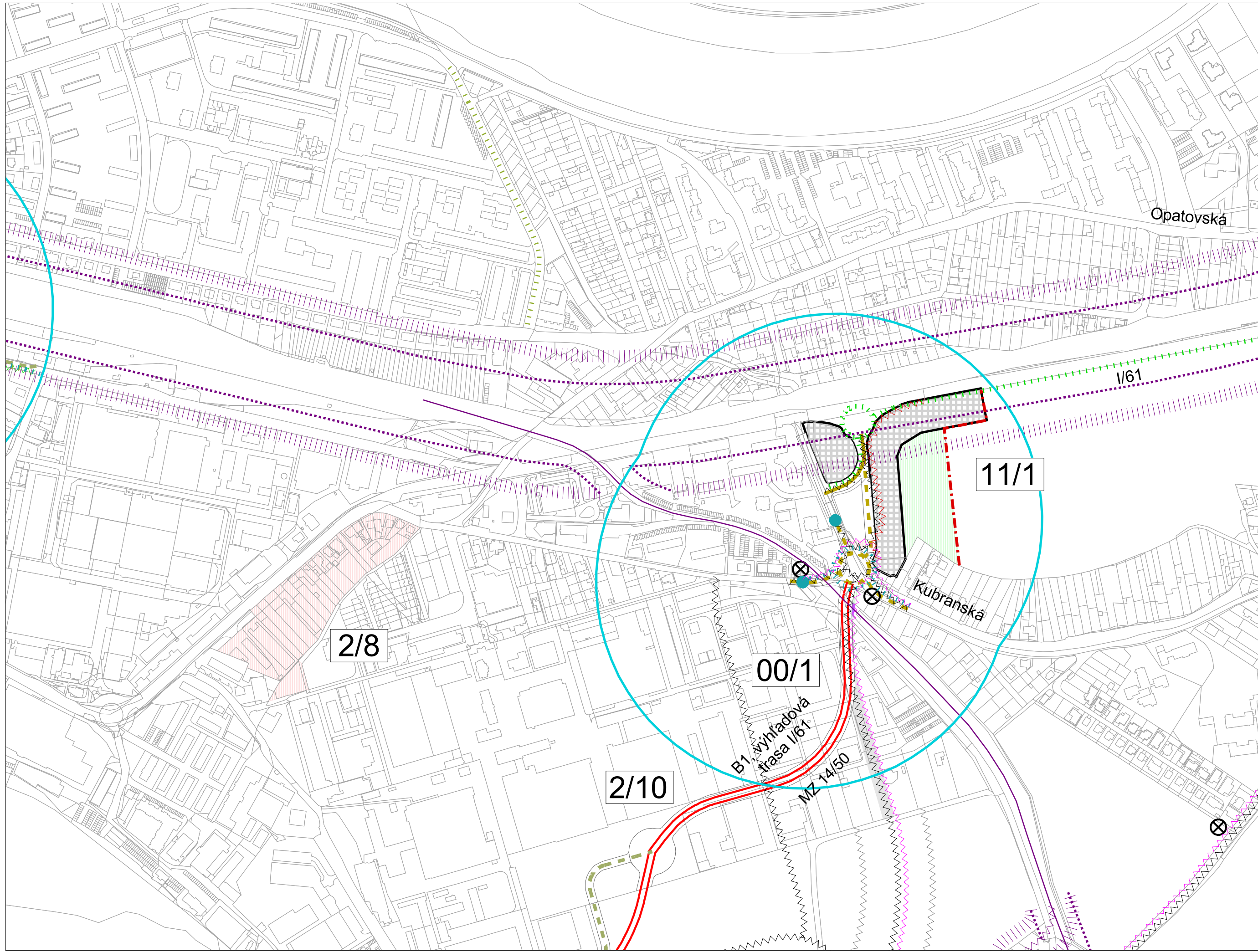




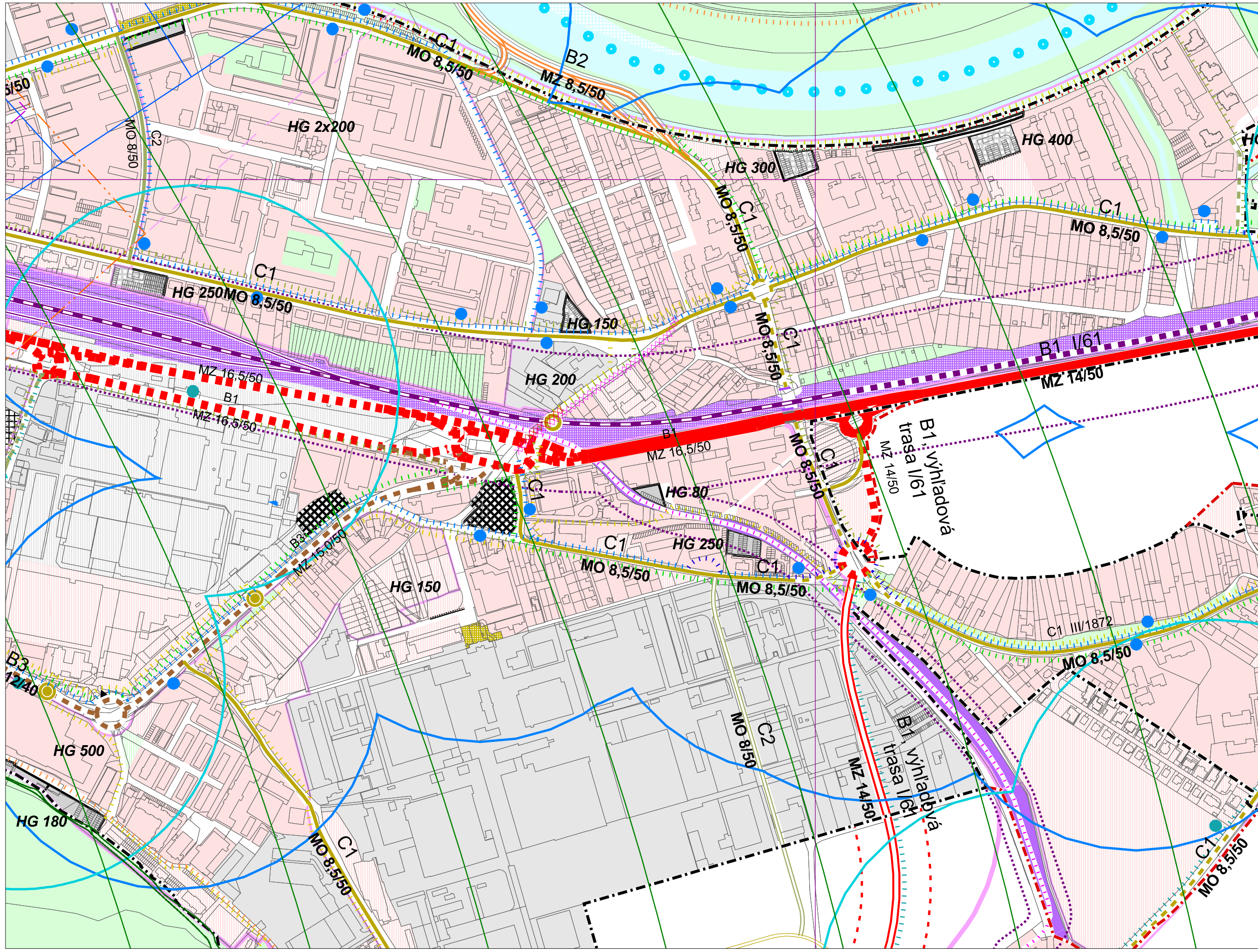










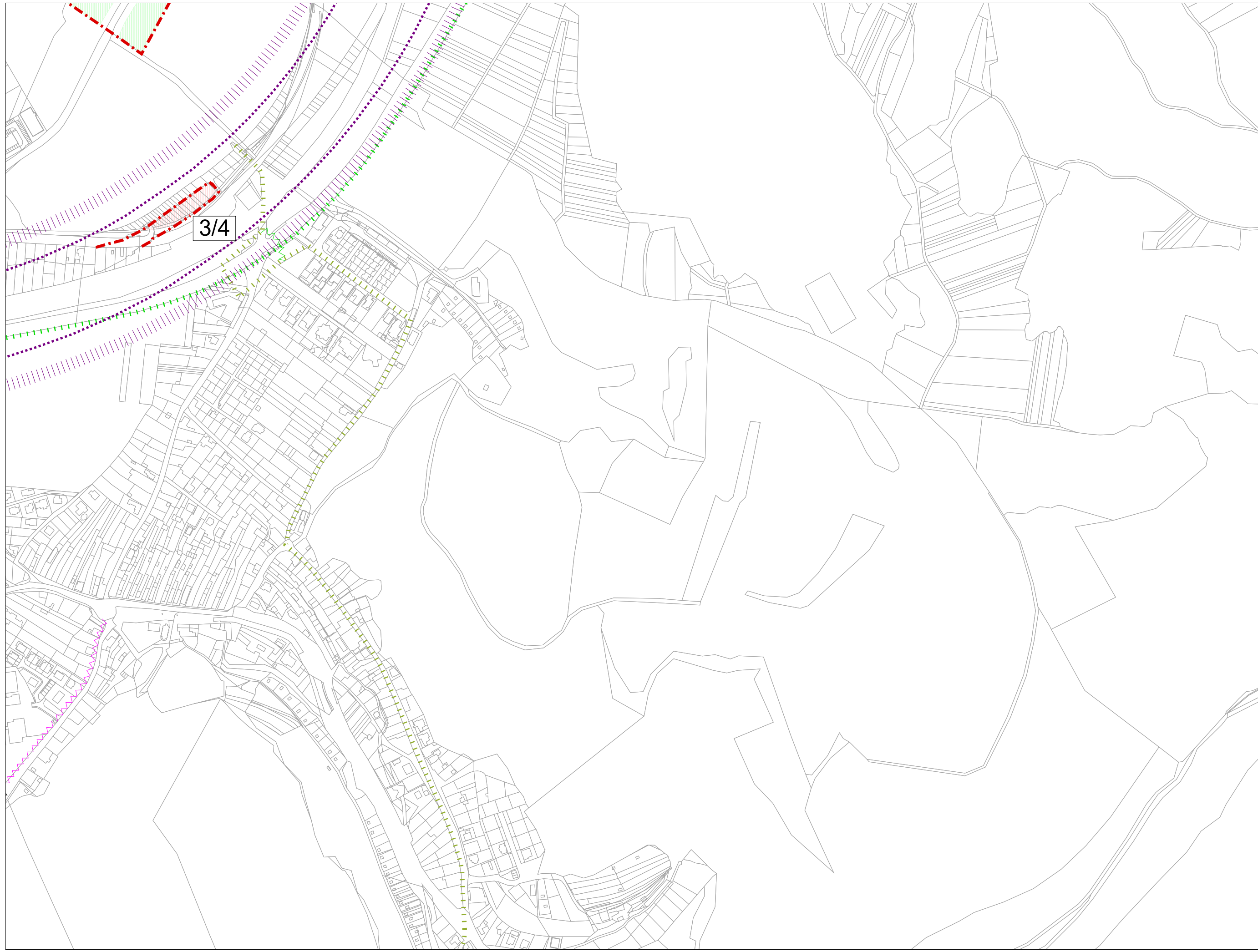


M 1:5 000  
 sekcia: O

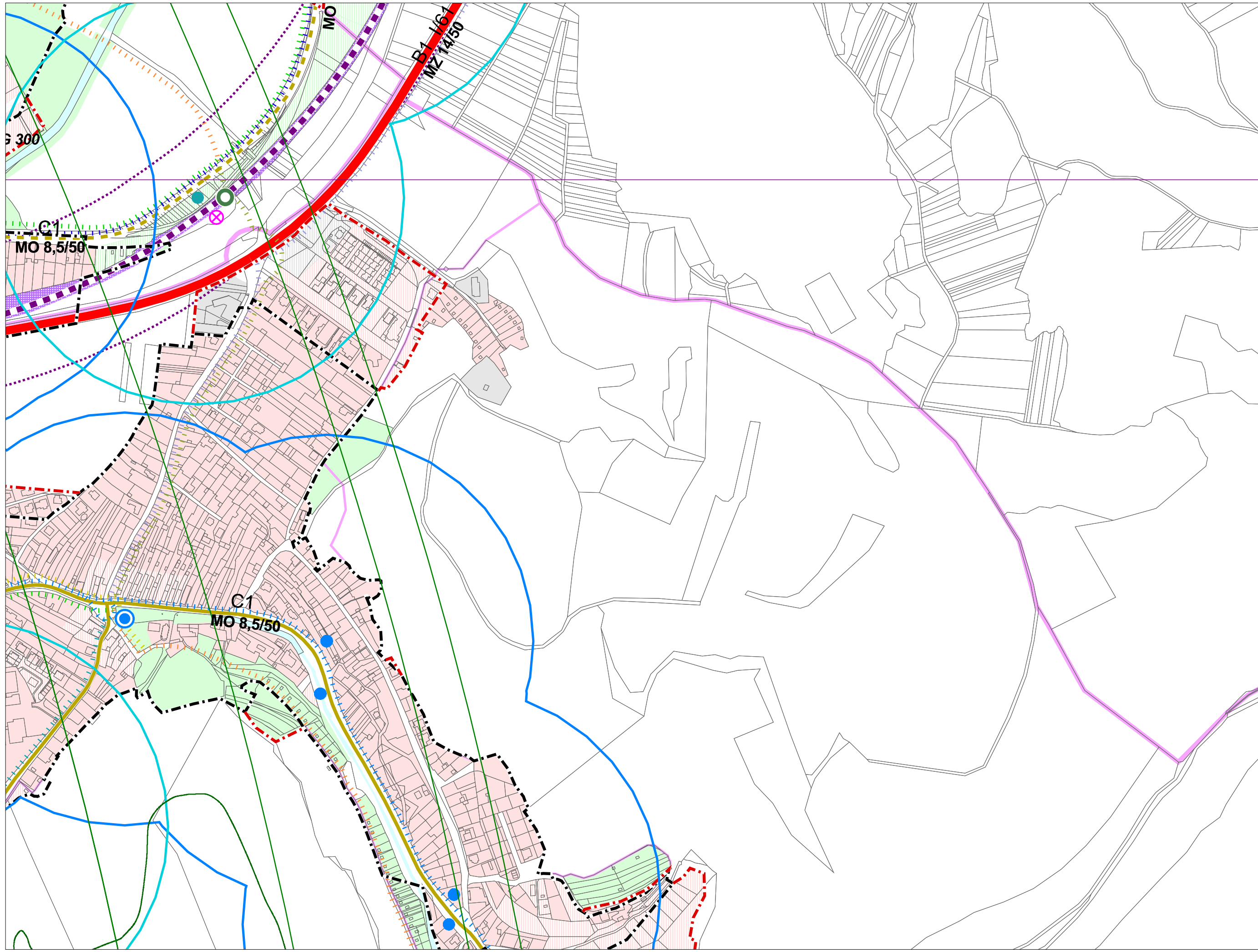
3. Návrh dopravného vybavenia

Územný plán mesta Trenčín  
 v znení ZaD č.1-6









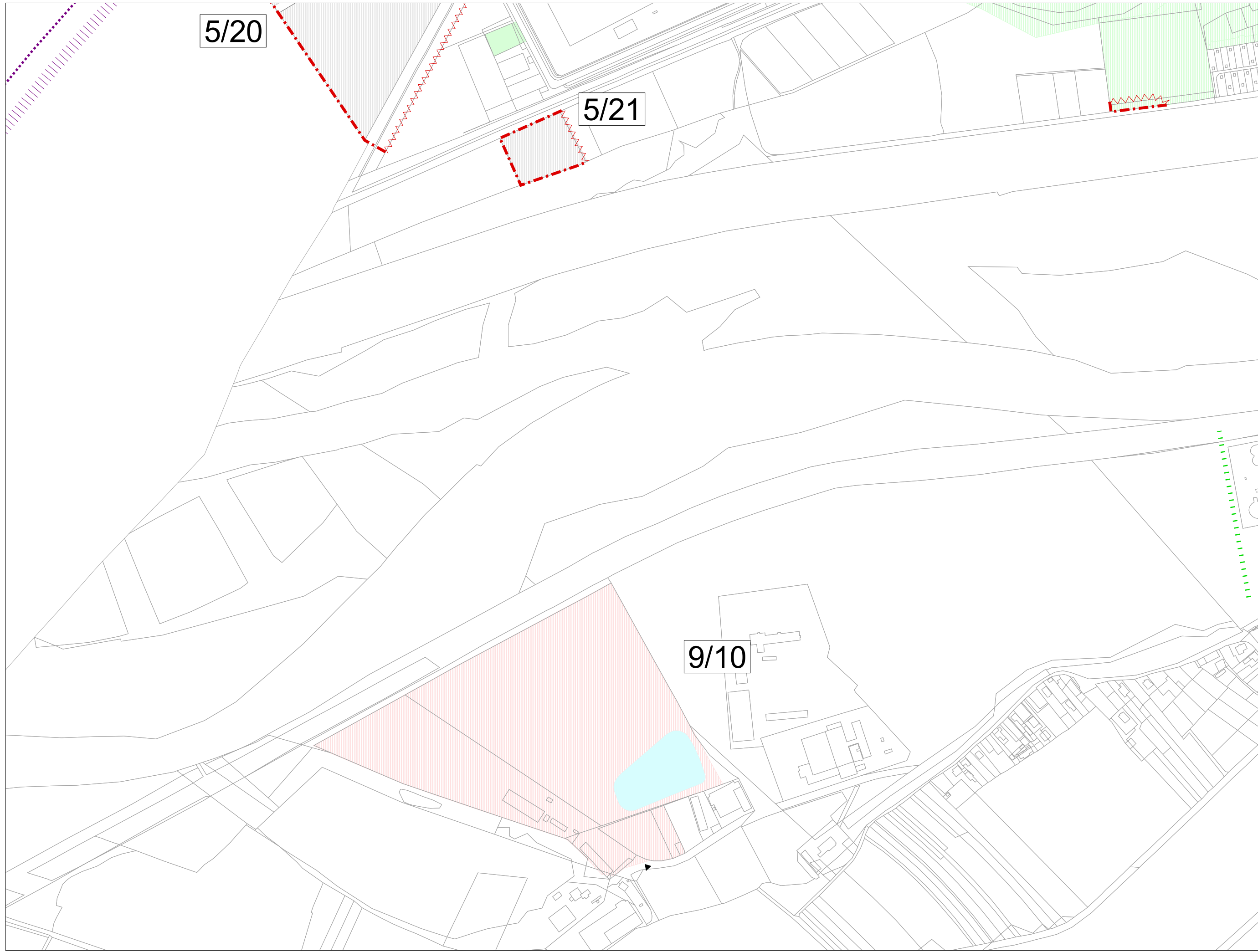


12/9

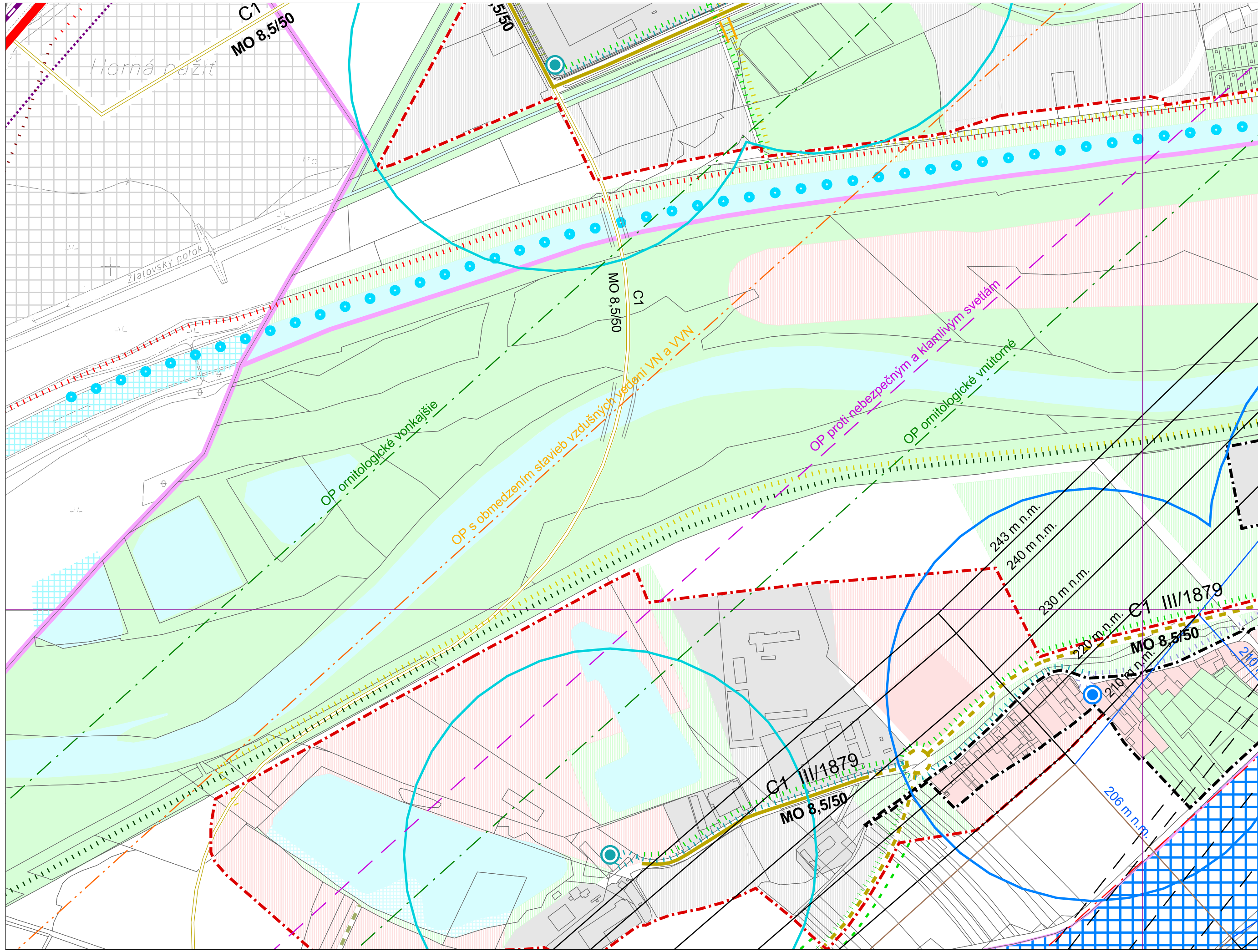




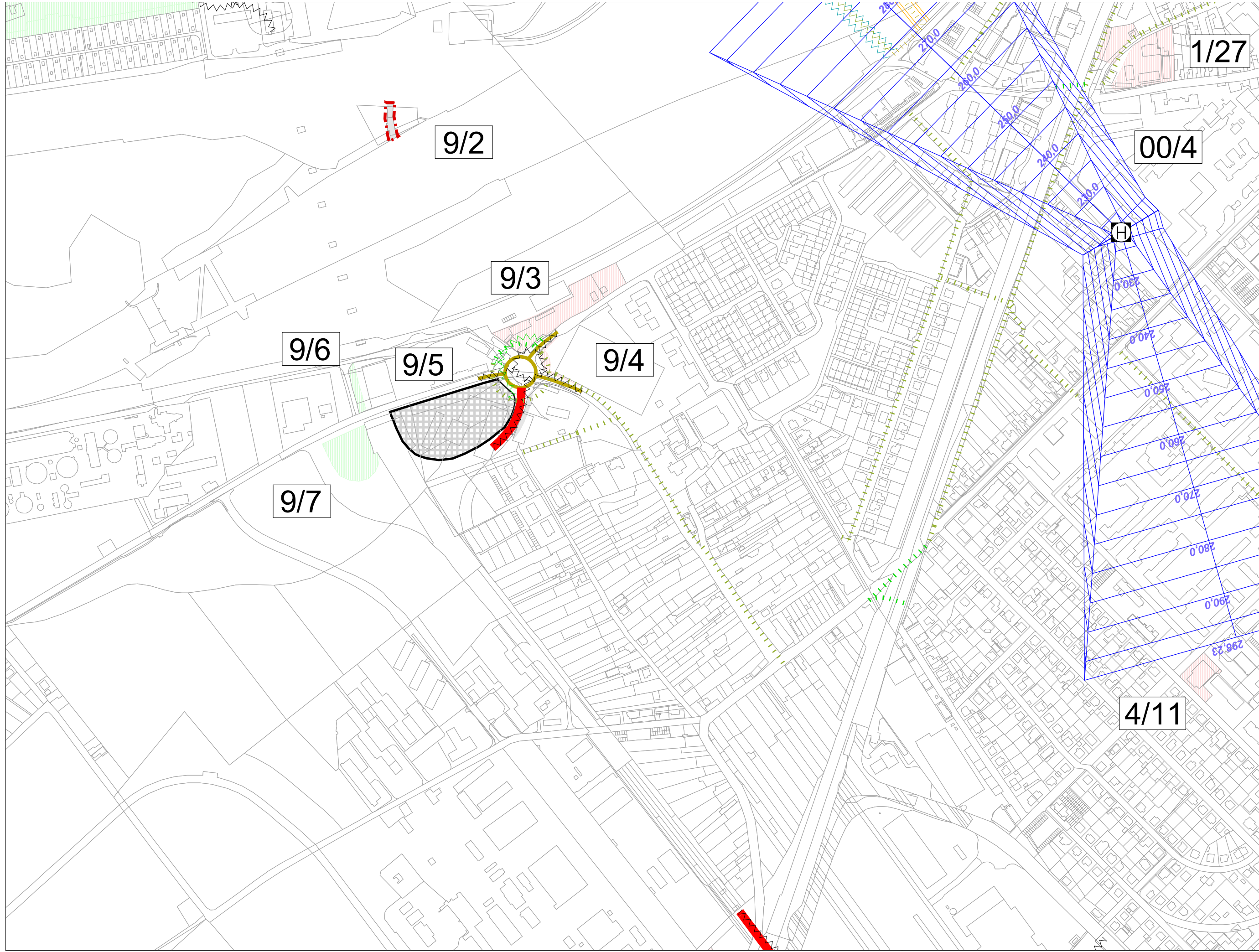




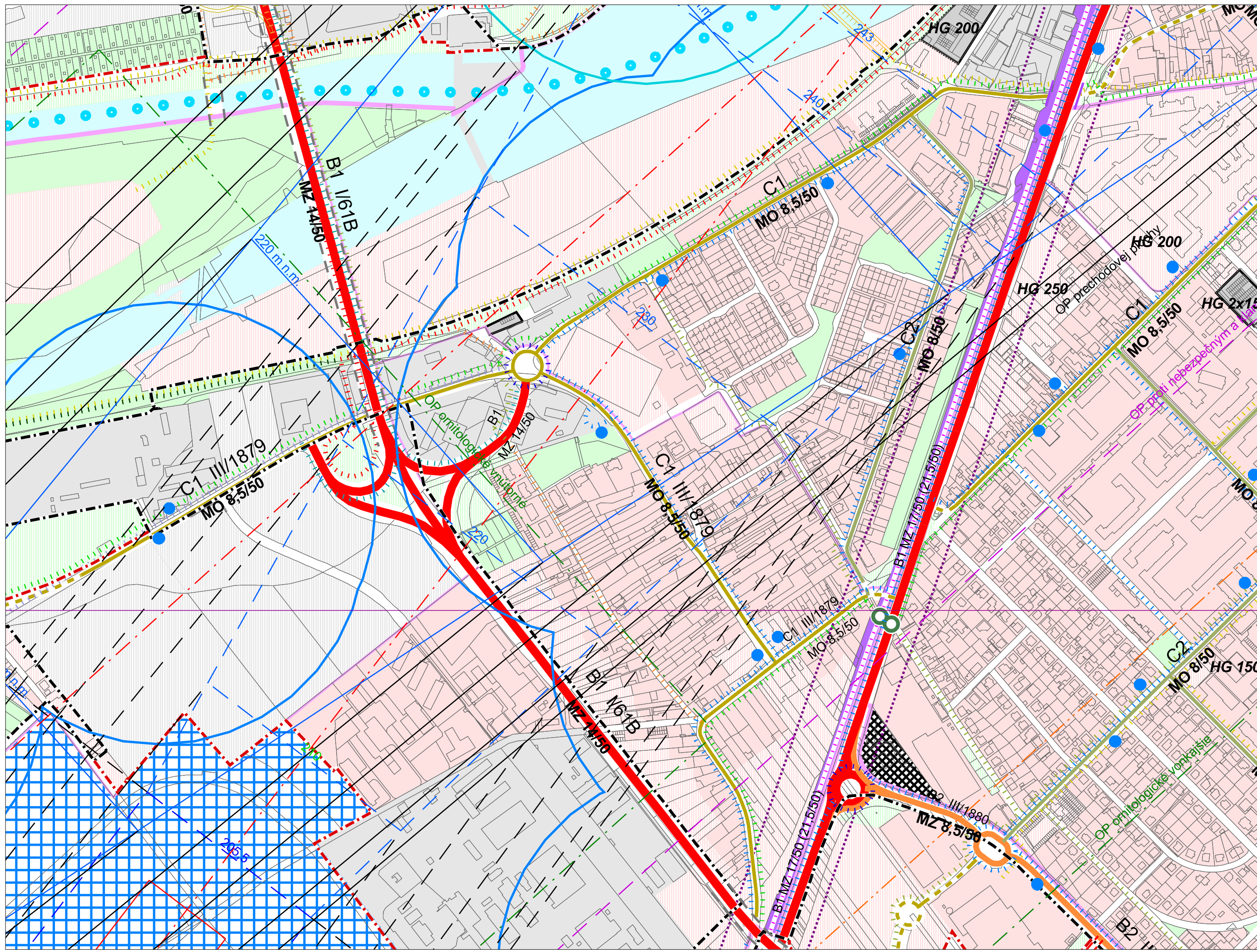




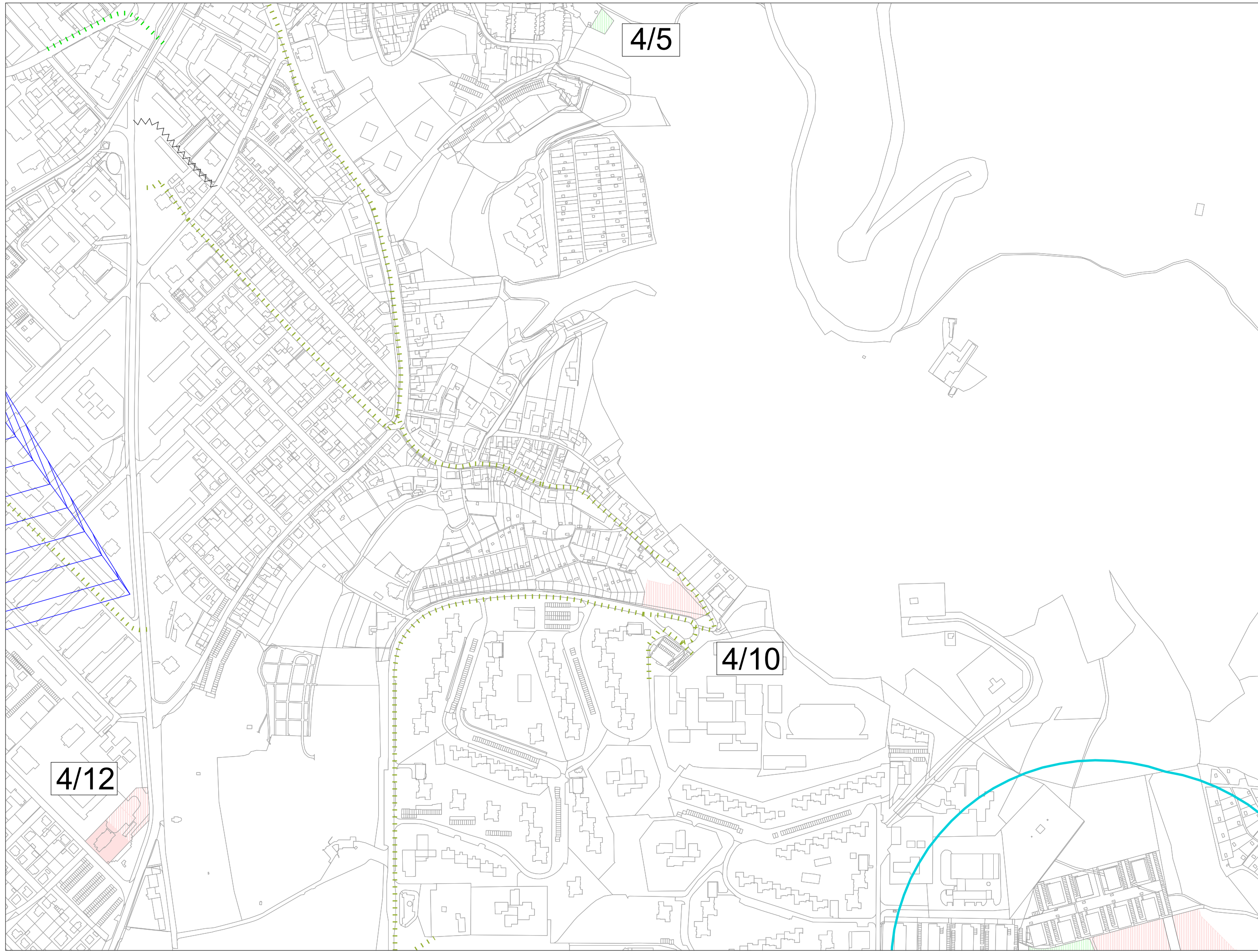










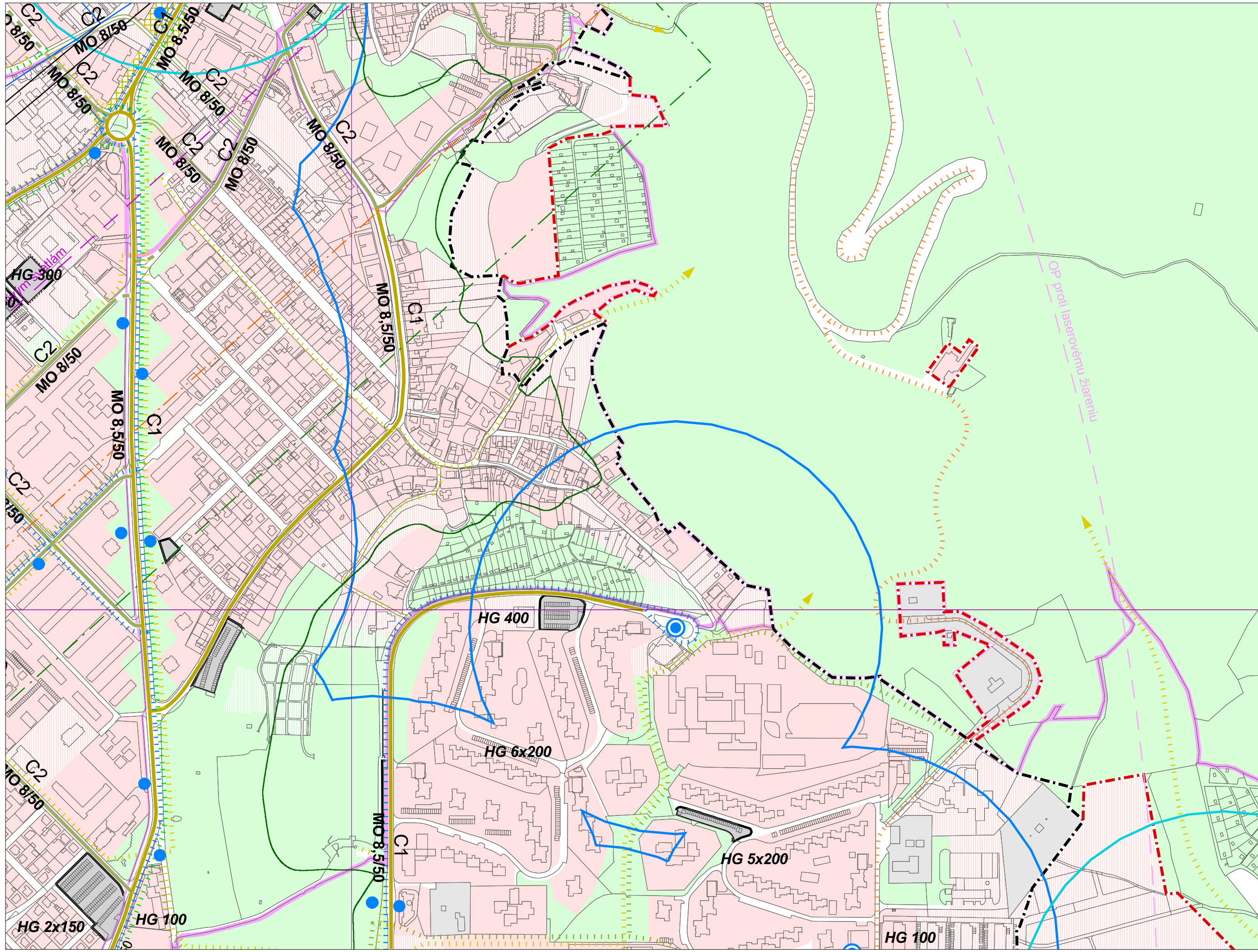


4/12

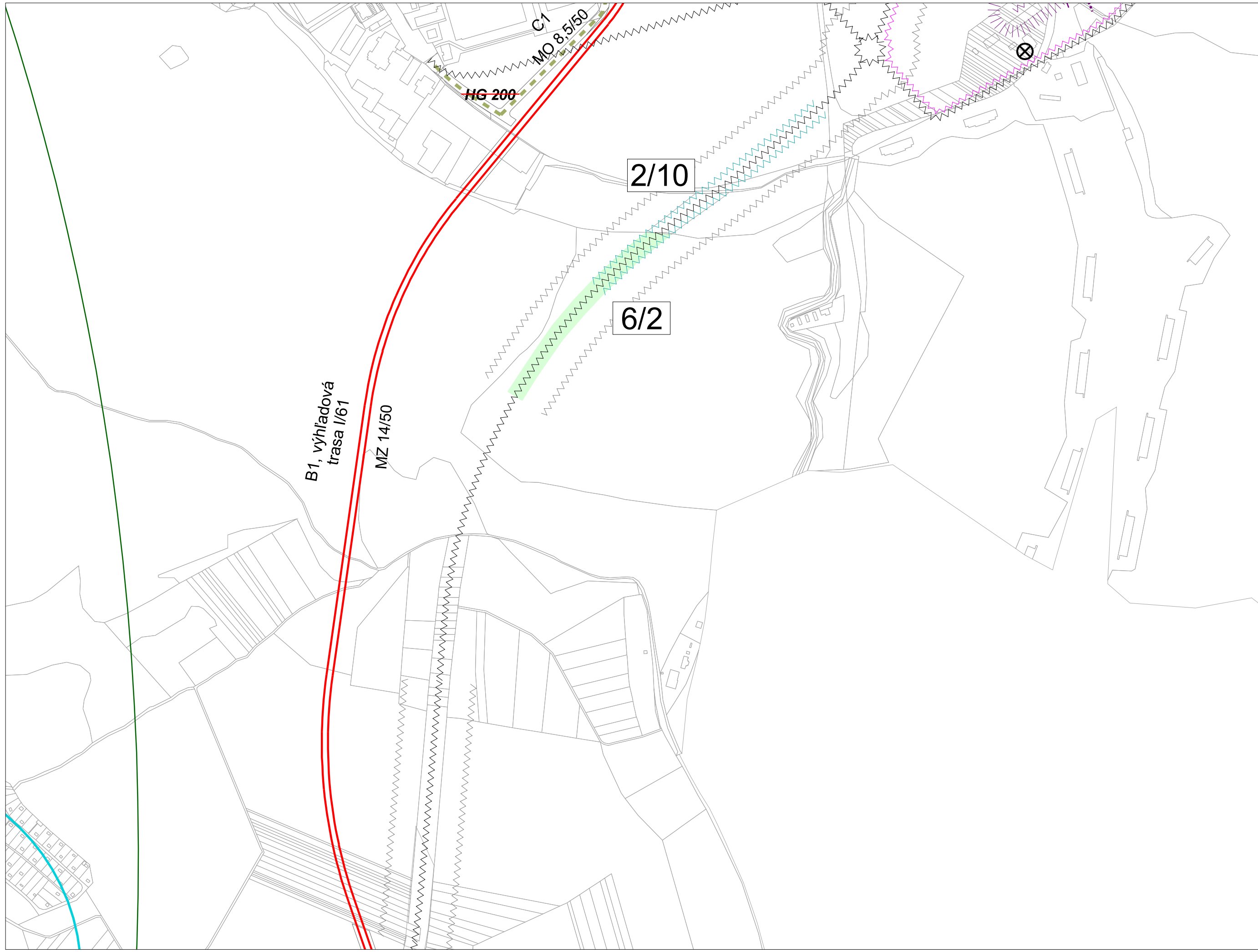
4/10

4/5

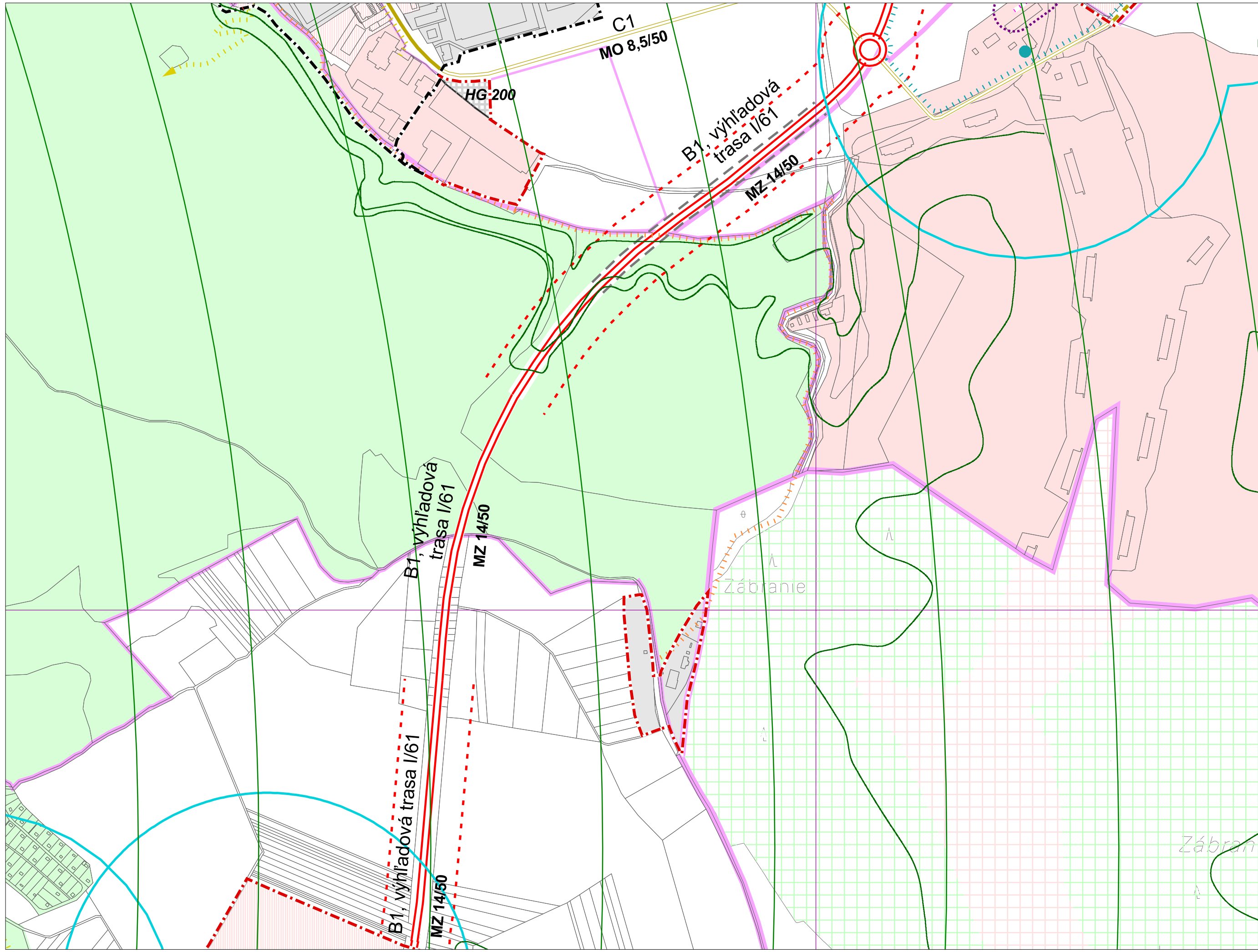




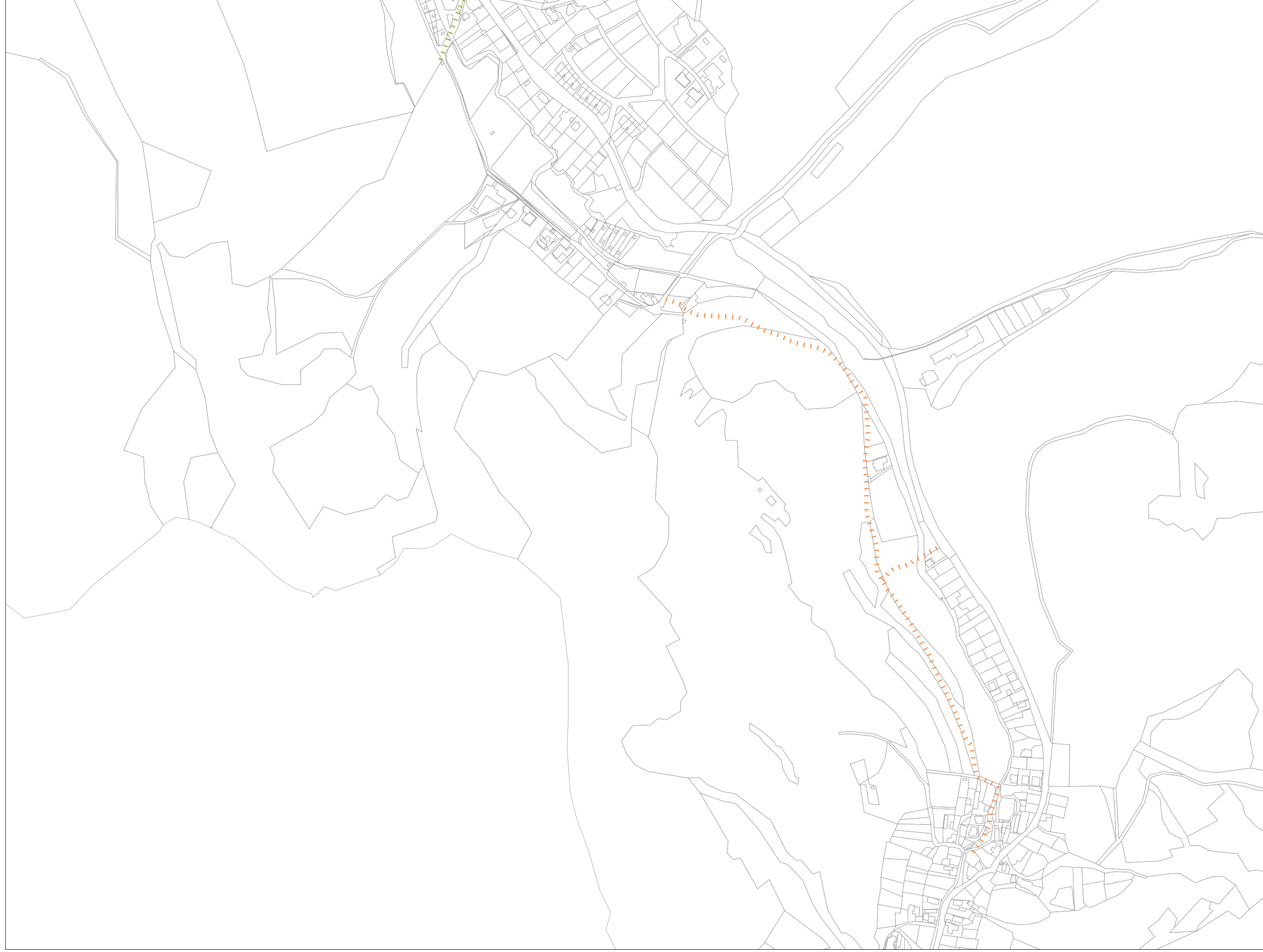




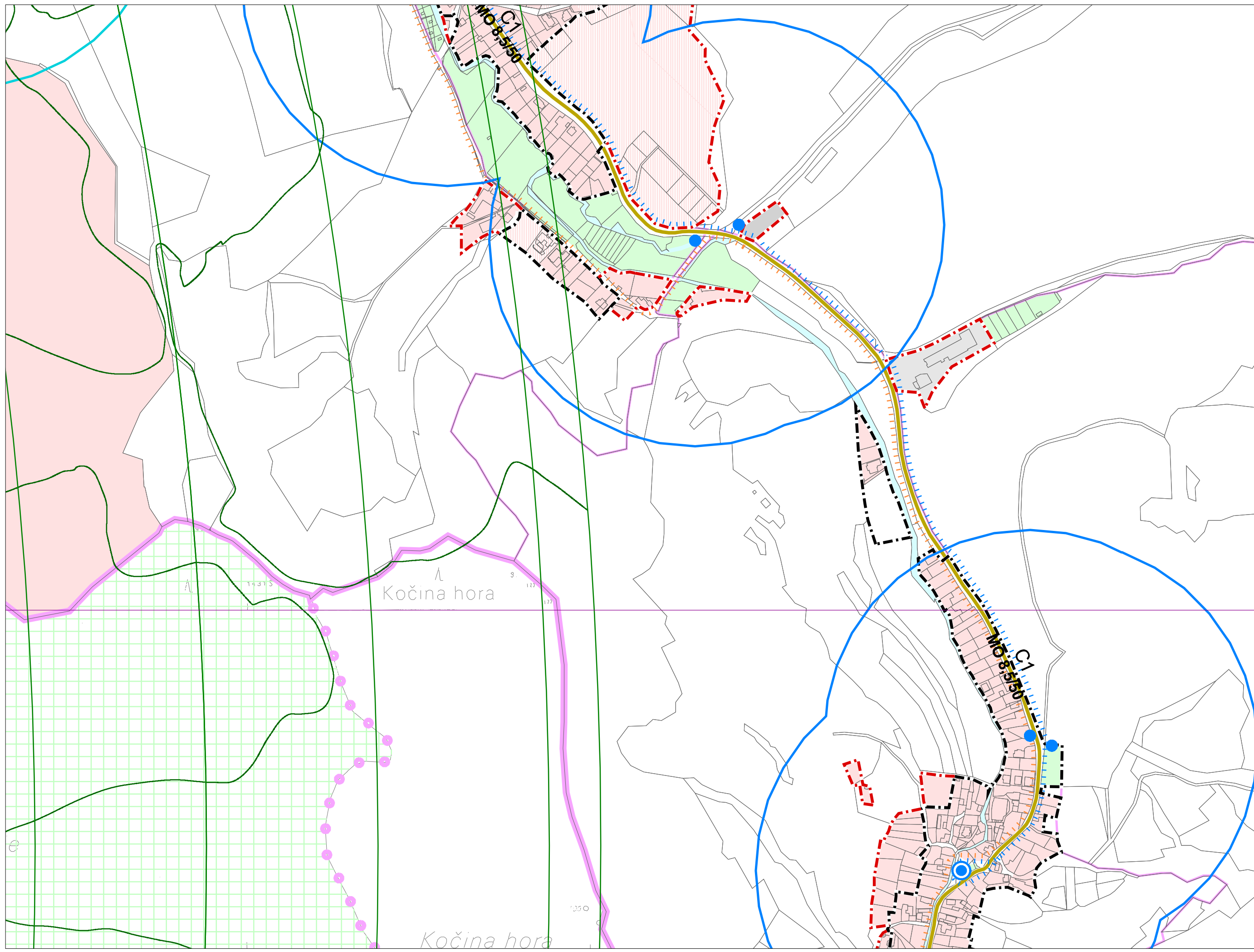




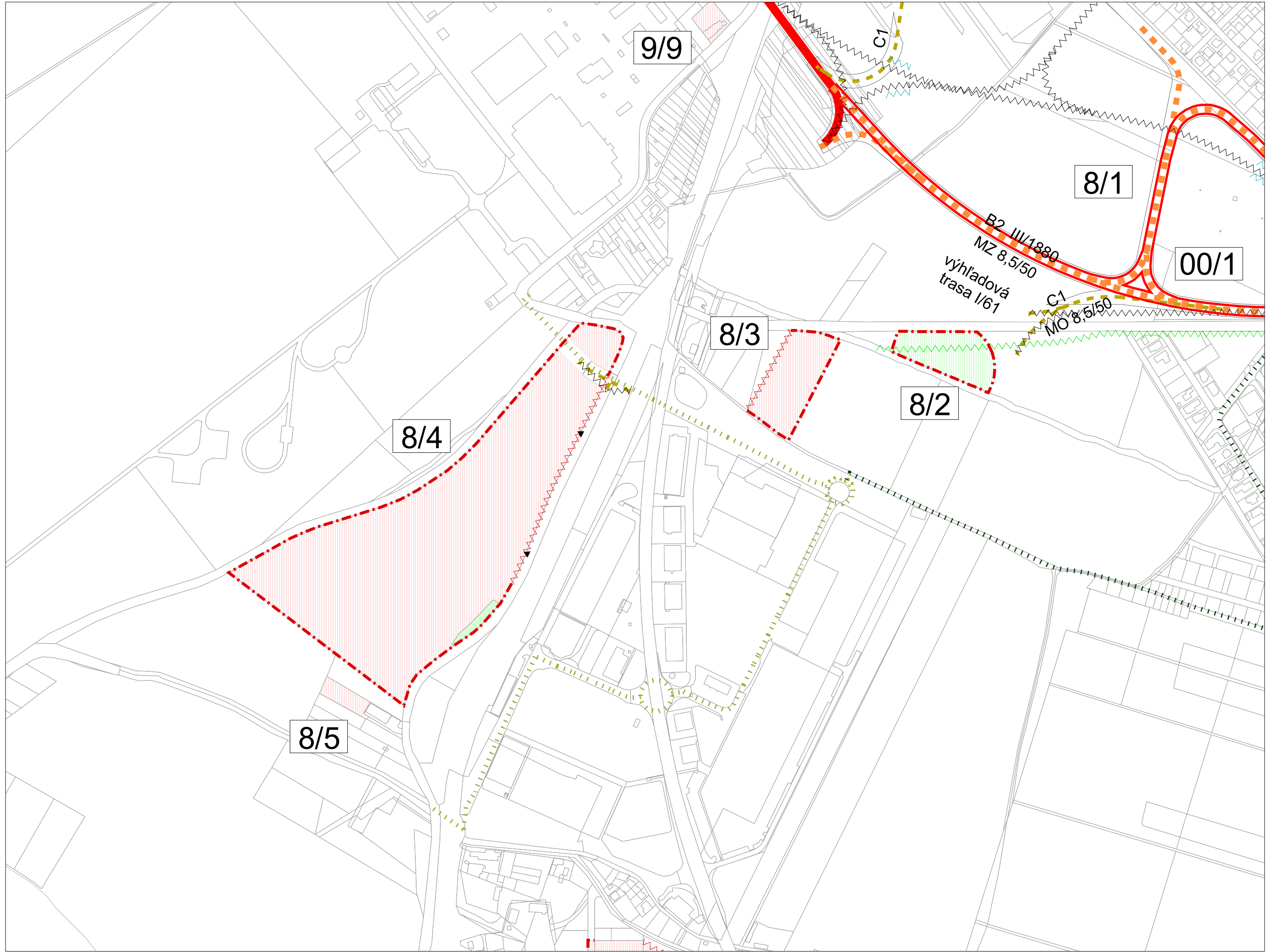




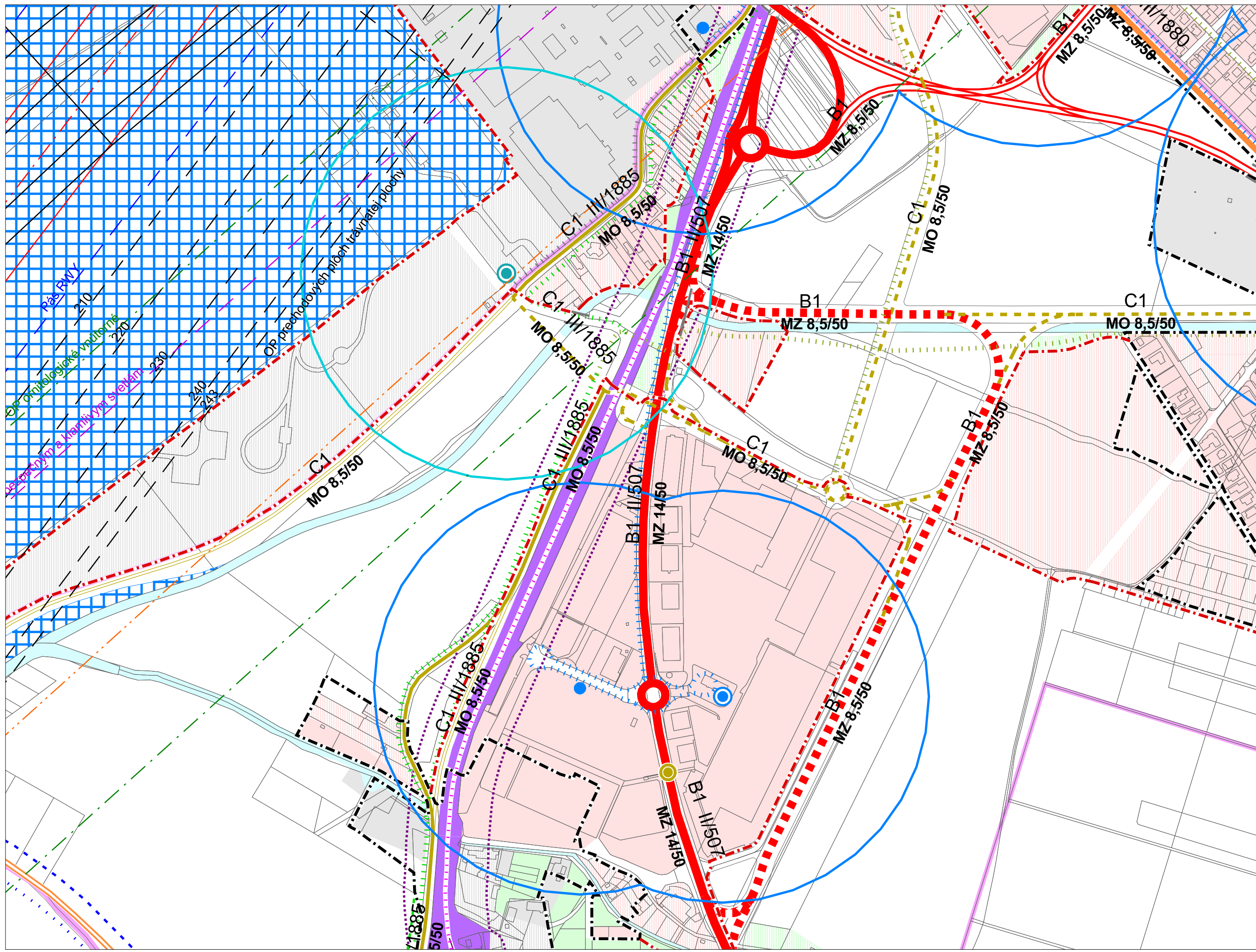




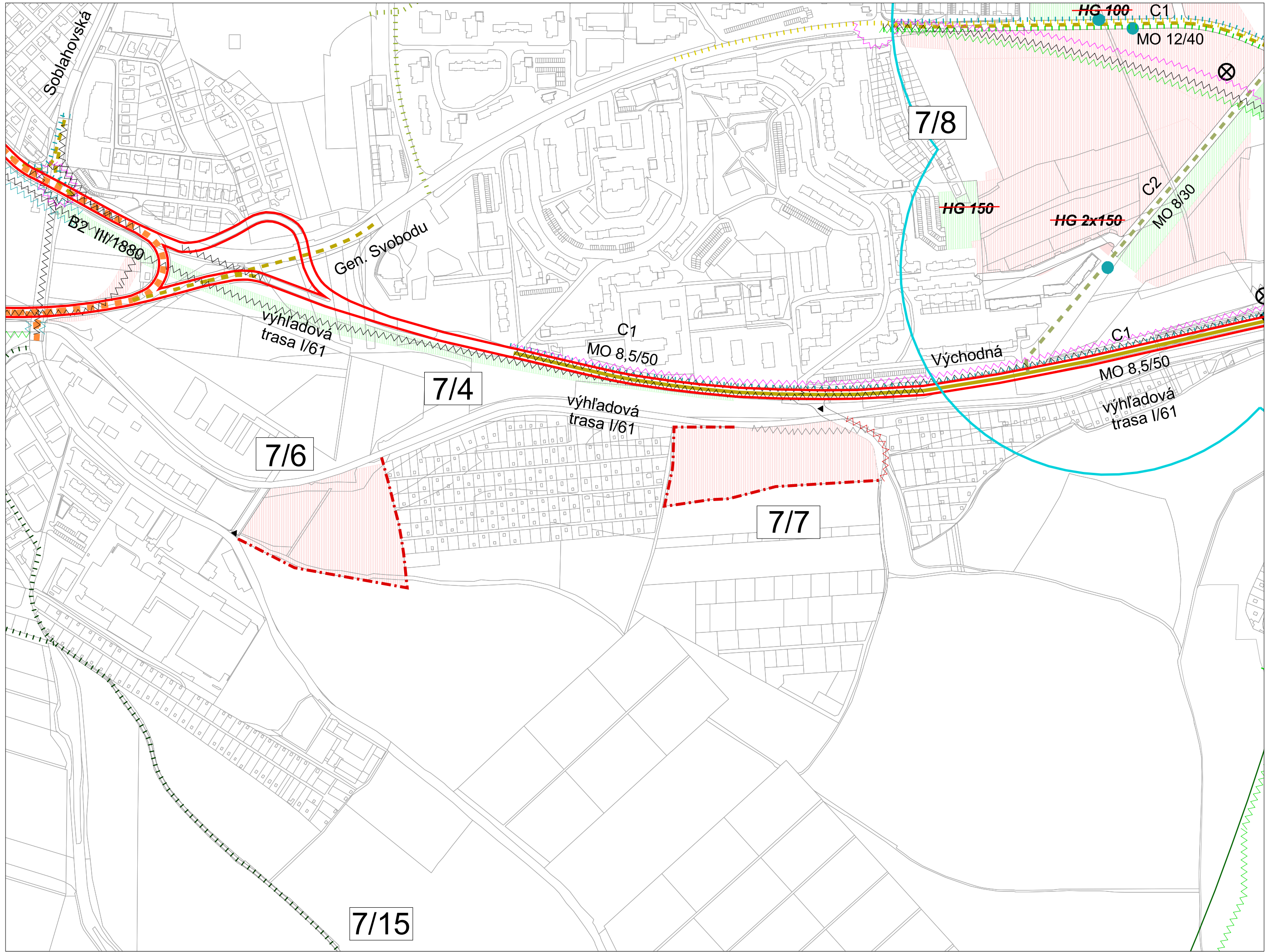




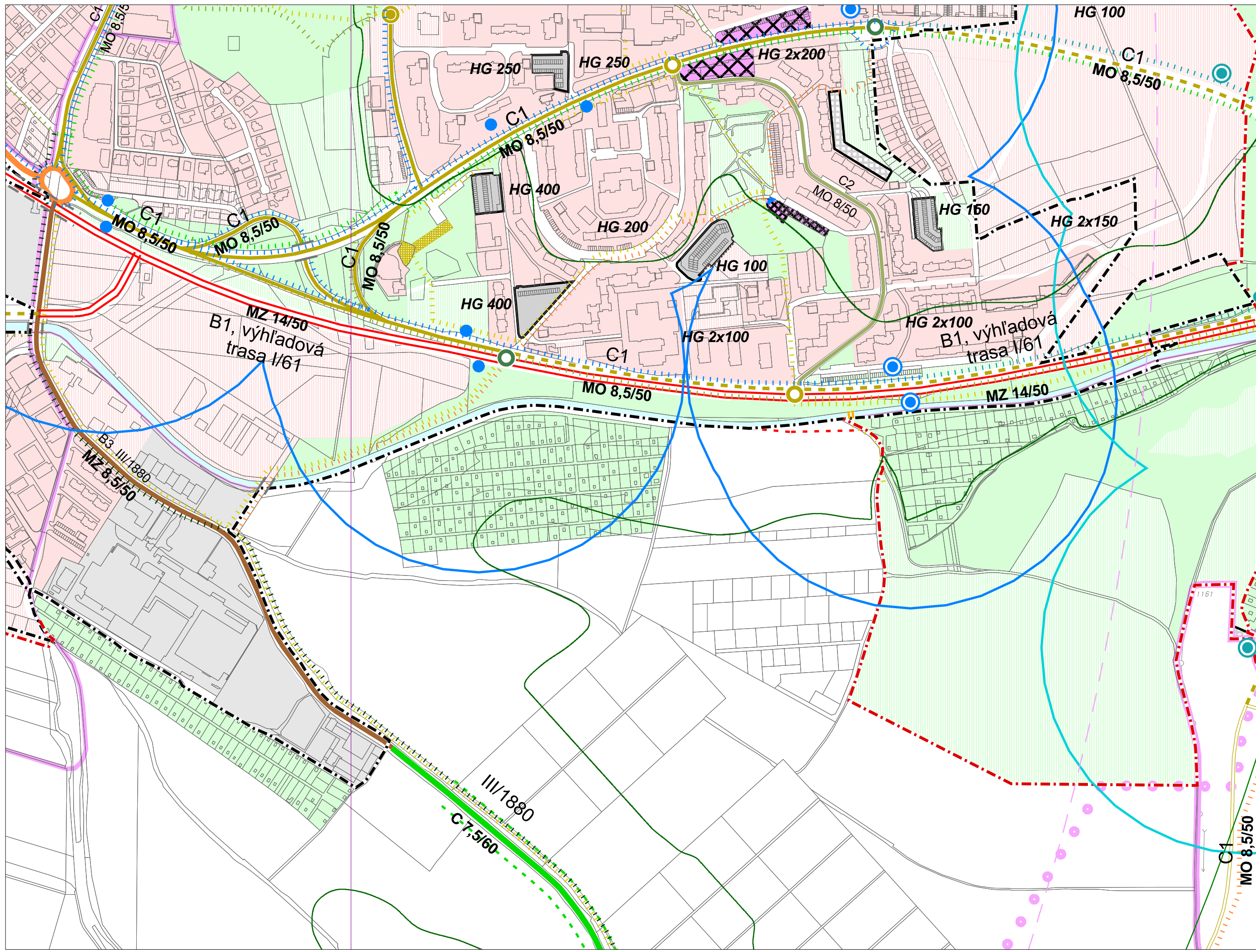








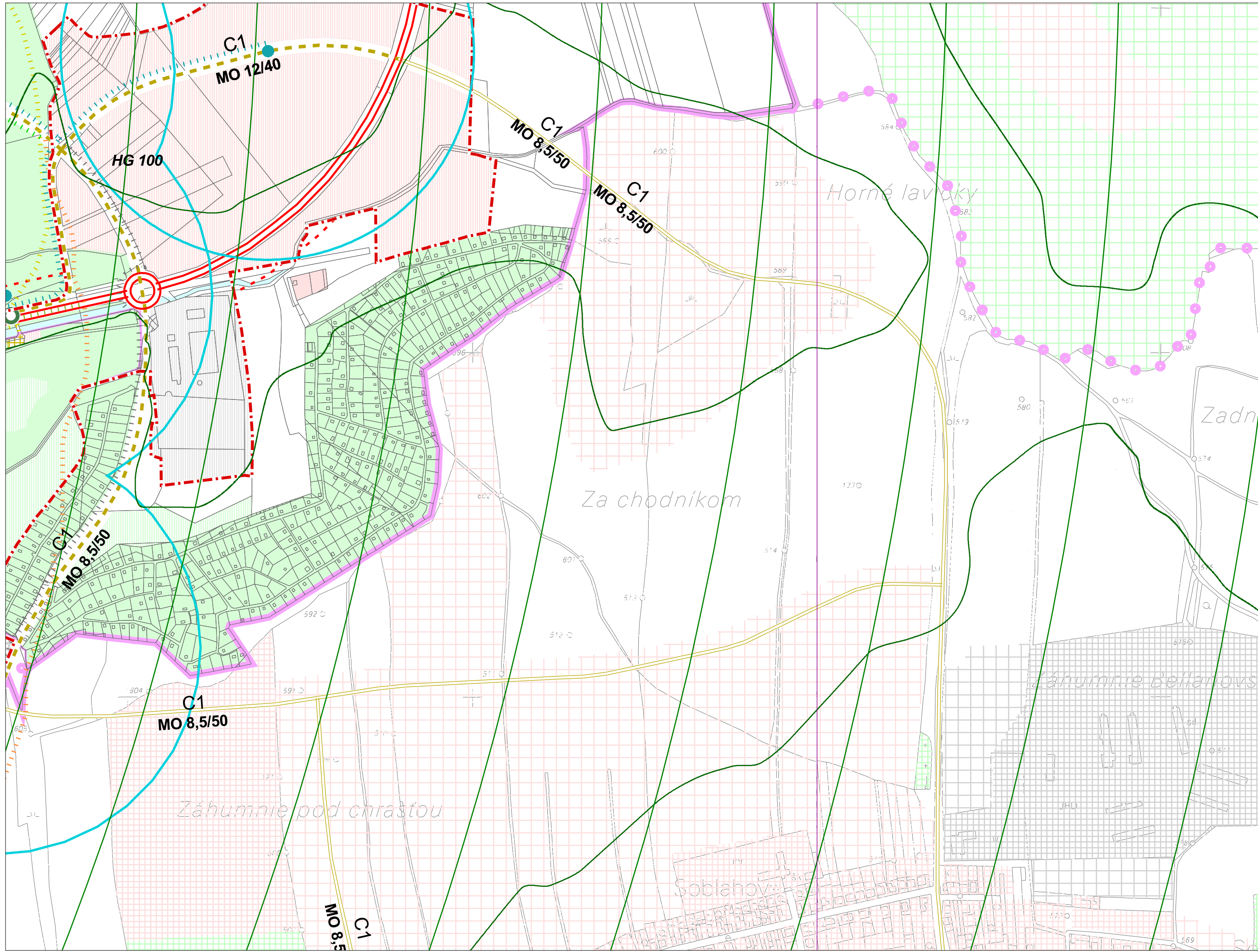












M 1:5 000  
sekcia: Z

3. Návrh dopravného vybavenia

Územný plán mesta Trenčín  
v znení ZaD č.1-6







