

Mestský úrad v Trenčíne

V Trenčíne dňa 18.5.2022

**Mestské zastupiteľstvo
v Trenčíne**

N á v r h

**na zámenu nehnuteľností vo vlastníctve Mesta Trenčín
a vo vlastníctve spoločnosti RV 3, s.r.o.,
a v spoluvlastníctve Ing. Tomáša Váleka a Ing. Mgr. Igora Hošťáka
podľa zákona č. 138/1991 Zb. v znení neskorších predpisov
a na kúpu stavebných objektov a projektovej dokumentácie do vlastníctva mesta**

Predkladá:

MBA Peter Hošťák PhD
predseda FMK pri MsZ

Návrh na uznesenie:

na osobitnej prílohe

Spracovala :

Ing. Gabriela Vanková
vedúca útvaru majetku mesta

Vypracované dňa 29.4.2022

A/ s c h v a ľ u j e

1/ v zmysle § 9 ods.2 písm. a) zákona č. 138/1991 Zb. o majetku obcí v znení neskorších predpisov spôsob prevodu nehnuteľného majetku – zámenu nehnuteľností medzi Mestom Trenčín a spoločnosťou RV 3 s.r.o., Ing. Tomášom Válek a Ing. Mgr. Igorom Hošťák nasledovne:

A/ nehnuteľnosti – pozemky v k.ú. Zlatovce vo vlastníctve spoločnosti RV 3, s.r.o.:

- pozemok - novovytvorená **C-KN parc. č. 1904/938 orná pôda o výmere 106 m²** odčlenená geometrickým plánom č. 36335921-117-21 z pôvodnej E-KN parc. č. 1904/868
- pozemok - novovytvorená **C-KN parc. č. 1904/943 ostatná plocha o výmere 14 m²** odčlenená geometrickým plánom č. 36335921-117-21 z pôvodnej C-KN parc. č. 1904/551

zapísané na LV č. 4193 a LV č. 3689 ako vlastníci RV 3, s.r.o. v podiele 1/1

B/ nehnuteľnosti – pozemky v k.ú. Zlatovce v spoluvlastníctve Ing. Tomáša Váleka a Ing. Mgr. Igora Hošťáka:

- pozemok - novovytvorená **C-KN parc. č. 1904/688 orná pôda o výmere 889 m²** odčlenená geometrickým plánom č. 36335921-117-21 z pôvodnej C-KN parc. č. 1904/688

zapísaná na LV č. 3742 ako vlastníci ako vlastníci Ing. Tomáš Válek v podiele 1/2 a Ing. Mgr. Igor Hošťák v podiele 1/2

C/ nehnuteľnosti – pozemky v k.ú. Zlatovce vo vlastníctve spoločnosti RV 3, s.r.o.:

- pozemok - novovytvorená **C-KN parc. č. 1900/253 orná pôda o výmere 108 m²**
 - pozemok - novovytvorená **C-KN parc. č. 1900/372 zastavaná plocha a nádvorie o výmere 491 m²**
 - pozemok - novovytvorená **C-KN parc. č. 1900/559 ostatná plocha o výmere 418 m²**
 - pozemok - novovytvorená **C-KN parc. č. 1900/562 orná pôda o výmere 24 m²**
 - pozemok - novovytvorená **C-KN parc. č. 1900/563 ostatná plocha o výmere 96 m²**
 - pozemok - novovytvorená **C-KN parc. č. 1900/623 ostatná plocha o výmere 70 m²**
 - pozemok - novovytvorená **C-KN parc. č. 1900/716 ostatná plocha o výmere 11 m²**
 - pozemok - novovytvorená **C-KN parc. č. 1900/717 ostatná plocha o výmere 5 m²**
- všetky odčlenené geometrickým plánom č. 36335924-165-21 z pôvodnej C-KN parc. č. 1900/253, C-KN parc. č. 1900/372, C-KN parc. č. 1900/559, C-KN parc. č. 562, C-KN parc. č. 1900/563 a C-KN parc. č. 1900/623
- pozemok - **C-KN parc. č. 1900/558 orná pôda o výmere 46 m²**
 - pozemok - **C-KN parc. č. 1900/560 ostatná plocha o výmere 13 m²**
 - pozemok - **C-KN parc. č. 1900/543 orná pôda o výmere 12 m²**
- zapísané na LV č.3689 ako vlastníci RV 3, s.r.o. v podiele 1/1**

Celková výmera pozemkov vo vlastníctve spoločnosti RV 3, s.r.o. a v spoluvlastníctve Ing. Tomáša Váleka a Ing. Mgr. Igora Hošťáka **predstavuje 2303 m².**

Celková hodnota pozemkov vo vlastníctve spoločnosti RV 3, s.r.o. a v spoluvlastníctve Ing. Tomáša Váleka a Ing. Mgr. Igora Hošťáka **predstavuje 99.397,48 € (43,16 €/m²)** v zmysle znaleckého posudku vypracovaného znalcom Ing. Ľubošom Havierom.

za

D/ nehnuteľnosti – pozemky v k.ú. Zlatovce vo vlastníctve Mesta Trenčín:

- pozemok - **C-KN parc. č. 1904/535 orná pôda o výmere 89 m²**
- zapísané na LV č. 1 ako vlastníci Mesto Trenčín v podiele 1/1**

E/ nehnuteľnosti – pozemky v k.ú. Záblatie v spoluvlastníctve Mesta Trenčín:

- spoluvlastnícky podiel vo veľkosti 88161/90000 na pozemku – **C-KN parc. č. 801/231 orná pôda o výmere 66 m²**
- spoluvlastnícky podiel vo veľkosti 88161/90000 na pozemku – **C-KN parc. č. 801/237 orná pôda o výmere 592 m²**
- spoluvlastnícky podiel vo veľkosti 88161/90000 na pozemku – **C-KN parc. č. 803/15 trvalý trávny porast o výmere 3735 m²**
- spoluvlastnícky podiel vo veľkosti 88161/90000 na pozemku – **C-KN parc. č. 803/18 trvalý trávny porast o výmere 170 m²**
- spoluvlastnícky podiel vo veľkosti 88161/90000 na pozemku – **C-KN parc. č. 807/3 trvalý trávny porast o výmere 2464 m²**
- spoluvlastnícky podiel vo veľkosti 88161/90000 na pozemku – **C-KN parc. č. 1092/3 zastavaná plocha a nádvorie o výmere 137 m²**

všetky zapísané na LV č. 2178 ako vlastníci Mesto Trenčín v podiele 88161/90000

- spoluvlastnícky podiel vo veľkosti 88161/90000 na pozemku – **C-KN parc. č. 801/238 orná pôda o výmere 61 m²**
- spoluvlastnícky podiel vo veľkosti 88161/90000 na pozemku – **C-KN parc. č. 803/2 trvalý trávny porast o výmere 847 m²**
- spoluvlastnícky podiel vo veľkosti 88161/90000 na pozemku – **C-KN parc. č. 803/16 trvalý trávny porast o výmere 3408 m²**
- spoluvlastnícky podiel vo veľkosti 88161/90000 na pozemku – **C-KN parc. č. 1092/15 zastavaná plocha a nádvorie o výmere 3 m²**

všetky zapísané na LV č. 2179 ako vlastníci Mesto Trenčín v podiele 88161/90000

F/ nehnuteľnosti – pozemky v k.ú. Záblatie vo vlastníctve Mesta Trenčín:

- pozemok - **C-KN parc. č. 807/4 trvalý trávny porast o výmere 183 m²**
- pozemok - **C-KN parc. č. 1092/12 zastavaná plocha a nádvorie o výmere 15 m²**
- pozemok - **C-KN parc. č. 1092/13 zastavaná plocha a nádvorie o výmere 4 m²**

všetky zapísané na LV č. 1 ako vlastníci Mesto Trenčín v podiele 1/1

Celková výmera pozemkov vo vlastníctve Mesta Trenčín a spoluvlastníckeho podielu na pozemkoch vo vlastníctve Mesta Trenčín predstavuje 11.540 m².

Celková hodnota pozemkov vo vlastníctve Mesta Trenčín a spoluvlastníckeho podielu na pozemkoch vo vlastníctve Mesta Trenčín predstavuje 217.402,39 €.

Pozemky vo vlastníctve spoločnosti RV 3, s.r.o. a v spoluvlastníctve Ing. Tomáša Váleka a Ing. Mgr. Igora Hošťáka uvedené v bode A/, B/ a C/ nadobudne Mesto Trenčín do svojho výlučného vlastníctva.

Pozemky vo vlastníctve Mesta Trenčín a spoluvlastnícky podiel na pozemkoch vo vlastníctve Mesta Trenčín uvedené v bode D/, E/ a F/ nadobudne spoločnosť RV 3, s.r.o. do svojho výlučného vlastníctva.

Rozdiel v hodnotách zamieňaných pozemkov bude riešený finančným vyrovnaním v prospech Mesta Trenčín v celkovej výške 118.004,91 €.

ako prípad hodný osobitného zreteľa.

O d ô v o d n e n i e :

Účelom navrhovanej zámienky je:

A/ pre Mesto Trenčín:

- majetkovoprávne vysporiadanie pozemkov pod novovybudovanými stavebnými objektami: SO 11 Detské ihrisko, SO 12 Multifunkčné ihrisko, SO 13 Workoutové ihrisko a pod spevnenými plochami zabezpečujúce prístup na novovybudované ihriská, ktoré boli realizované v rámci stavby „Bytový dom „D“ v k.ú. Zlatovce v lokalite Tramínová ulica
- majetkovoprávne vysporiadanie pozemkov v k.ú. Zlatovce, na ktorých bude Mestom Trenčín realizovaná výstavba detského ihriska v zmysle odsúhlasenej projektovej dokumentácie v lokalite ulice Vladimíra Predmerského

- majetkovoprávne vysporiadanie pozemku za účelom budúceho prepojenia pre peších zo Zlatoviec na železničnú stanicu Zlatovce a do centra mesta v lokalite ulice Vladimíra Predmerského
- majetkovoprávne vysporiadanie pozemku pri novovybudovanom detskom ihrisku v k.ú. Zlatovce v lokalite ulice Vladimíra Predmerského

B/ pre spoločnosť RV 3, s.r.o.:

- majetkovoprávne vysporiadanie spoluvlastníckych podielov na pozemkoch v k.ú. Záblatie v území priemyselnej zóny na Bratislavskej ulici, ktoré sú v spoluvlastníctve Ing. Tomáša Váleka a Ing. Mgr. Igora Hošťáka, ktorí sú konateľmi spoločnosti RV 3, s.r.o., scelenie susedných pozemkov a realizácia investičného zámeru v súlade s platným územným plánom mesta

Zámena pozemkov je realizovaná v hodnotách určených znaleckým posudkom a s finančným vyrovaním v prospech Mesta Trenčín.

Hodnota pozemku vo vlastníctve mesta uvedeného v bode D/ bola určená v rovnakej výške ako susedné pozemky vo vlastníctve RV 3, s.r.o. určenej znaleckým posudkom znalca Ing. Ľuboša Haviera, t.j. vo výške 43,16 €/m².

Hodnota pozemkov vo vlastníctve mesta uvedené v bode E/ a F/ bola určená v rovnakej výške podľa znaleckého posudku znalca Ing. Ľuboša Haviera oceňujúceho susedné pozemky, ktoré boli predmetom prevodu v minulom období, v rámci ktorého bolo znalcom prihladené na výsledky uskutočneného inžinierskogeologického prieskumu a existenciu kanalizačného potrubia, t.j. vo výške 18,65 €/m².

Druhá zmluvná strana bude v zámennej zmluve zaviazaná, že si nebude uplatňovať akékoľvek nároky voči Mestu Trenčín za zistené skryté vady na pozemkoch, ktoré sú predmetom prevodu.

2/ v zmysle § 9a ods. 8 písm. e) zákona č. 138/1991 Zb. o majetku obcí v znení neskorších predpisov zámenu nehnuteľností medzi Mestom Trenčín a spoločnosťou RV 3, s.r.o. , Ing. Tomášom Válekom a Ing. Mgr. Igorom Hošťákom nasledovne:

A/ nehnuteľnosti – pozemky v k.ú. Zlatovce vo vlastníctve spoločnosti RV 3, s.r.o.:

- pozemok - novovytvorená **C-KN parc. č. 1904/938 orná pôda o výmere 106 m²** odčlenená geometrickým plánom č. 36335921-117-21 z pôvodnej E-KN parc. č. 1904/868
- pozemok - novovytvorená **C-KN parc. č. 1904/943 ostatná plocha o výmere 14 m²** odčlenená geometrickým plánom č. 36335921-117-21 z pôvodnej C-KN parc. č. 1904/551

zapísané na LV č. 4193 a LV č. 3689 ako vlastníci RV 3, s.r.o. v podiele 1/1

B/ nehnuteľnosti – pozemky v k.ú. Zlatovce v spoluvlastníctve Ing. Tomáša Váleka a Ing. Mgr. Igora Hošťáka.:

- pozemok - novovytvorená **C-KN parc. č. 1904/688 orná pôda o výmere 889 m²** odčlenená geometrickým plánom č. 36335921-117-21 z pôvodnej C-KN parc. č. 1904/688

zapísaná na LV č. 3742 ako vlastníci ako vlastníci Ing. Tomáš Válek v podiele 1/2 a Ing. Mgr. Igor Hošťák v podiele 1/2

C/ nehnuteľnosti – pozemky v k.ú. Zlatovce vo vlastníctve spoločnosti RV 3, s.r.o.:

- pozemok - novovytvorená **C-KN parc. č. 1900/253 orná pôda o výmere 108 m²**
- pozemok - novovytvorená **C-KN parc. č. 1900/372 zastavaná plocha a nádvorie o výmere 491 m²**
- pozemok - novovytvorená **C-KN parc. č. 1900/559 ostatná plocha o výmere 418 m²**
- pozemok - novovytvorená **C-KN parc. č. 1900/562 orná pôda o výmere 24 m²**
- pozemok - novovytvorená **C-KN parc. č. 1900/563 ostatná plocha o výmere 96 m²**
- pozemok - novovytvorená **C-KN parc. č. 1900/623 ostatná plocha o výmere 70 m²**

- pozemok - novovytvorená **C-KN parc. č. 1900/716 ostatná plocha o výmere 11 m²**
 - pozemok - novovytvorená **C-KN parc. č. 1900/717 ostatná plocha o výmere 5 m²**
- všetky odčlenené geometrickým plánom č. 36335924-165-21 z pôvodnej C-KN parc. č. 1900/253, C-KN parc. č. 1900/372, C-KN parc. č. 1900/559, C-KN parc. č. 562, C-KN parc. č. 1900/563 a C-KN parc. č. 1900/623
- pozemok - **C-KN parc. č. 1900/558 orná pôda o výmere 46 m²**
 - pozemok - **C-KN parc. č. 1900/560 ostatná plocha o výmere 13 m²**
 - pozemok - **C-KN parc. č. 1900/543 orná pôda o výmere 12 m²**
- zapísané na LV č.3689 ako vlastníci RV 3, s.r.o. v podiele 1/1**

Celková výmera pozemkov vo vlastníctve spoločnosti RV 3, s.r.o. a v spoluvlastníctve Ing. Tomáša Váleka a Ing. Mgr. Igora Hošťáka **predstavuje 2303 m².**

Celková hodnota pozemkov vo vlastníctve spoločnosti RV 3, s.r.o. a v spoluvlastníctve Ing. Tomáša Váleka a Ing. Mgr. Igora Hošťáka **predstavuje 99.397,48 € (43,16 €/m²)** v zmysle znaleckého posudku vypracovaného znalcom Ing. Ľubošom Havierom.

za

D/ nehnuteľnosti – pozemky v k.ú. Zlatovce vo vlastníctve Mesta Trenčín:

- pozemok - **C-KN parc. č. 1904/535 orná pôda o výmere 89 m²**
- zapísané na LV č. 1 ako vlastníci Mesto Trenčín v podiele 1/1**

E/ nehnuteľnosti – pozemky v k.ú. Záblatie v spoluvlastníctve Mesta Trenčín:

- spoluvlastnícky podiel vo veľkosti 88161/90000 na pozemku – **C-KN parc. č. 801/231 orná pôda o výmere 66 m²**
 - spoluvlastnícky podiel vo veľkosti 88161/90000 na pozemku – **C-KN parc. č. 801/237 orná pôda o výmere 592 m²**
 - spoluvlastnícky podiel vo veľkosti 88161/90000 na pozemku – **C-KN parc. č. 803/15 trvalý trávny porast o výmere 3735 m²**
 - spoluvlastnícky podiel vo veľkosti 88161/90000 na pozemku – **C-KN parc. č. 803/18 trvalý trávny porast o výmere 170 m²**
 - spoluvlastnícky podiel vo veľkosti 88161/90000 na pozemku – **C-KN parc. č. 807/3 trvalý trávny porast o výmere 2464 m²**
 - spoluvlastnícky podiel vo veľkosti 88161/90000 na pozemku – **C-KN parc. č. 1092/3 zastavaná plocha a nádvorie o výmere 137 m²**
- všetky zapísané na LV č. 2178 ako vlastníci Mesto Trenčín v podiele 88161/90000**

- spoluvlastnícky podiel vo veľkosti 88161/90000 na pozemku – **C-KN parc. č. 801/238 orná pôda o výmere 61 m²**
 - spoluvlastnícky podiel vo veľkosti 88161/90000 na pozemku – **C-KN parc. č. 803/2 trvalý trávny porast o výmere 847 m²**
 - spoluvlastnícky podiel vo veľkosti 88161/90000 na pozemku – **C-KN parc. č. 803/16 trvalý trávny porast o výmere 3408 m²**
 - spoluvlastnícky podiel vo veľkosti 88161/90000 na pozemku – **C-KN parc. č. 1092/15 zastavaná plocha a nádvorie o výmere 3 m²**
- všetky zapísané na LV č. 2179 ako vlastníci Mesto Trenčín v podiele 88161/90000**

F/ nehnuteľnosti – pozemky v k.ú. Záblatie vo vlastníctve Mesta Trenčín:

- pozemok - **C-KN parc. č. 807/4 trvalý trávny porast o výmere 183 m²**
 - pozemok - **C-KN parc. č. 1092/12 zastavaná plocha a nádvorie o výmere 15 m²**
 - pozemok - **C-KN parc. č. 1092/13 zastavaná plocha a nádvorie o výmere 4 m²**
- všetky zapísané na LV č. 1 ako vlastníci Mesto Trenčín v podiele 1/1**

Celková výmera pozemkov vo vlastníctve Mesta Trenčín a spoluvlastníckeho podielu na pozemkoch vo vlastníctve Mesta Trenčín **predstavuje 11.540 m².**

Celková hodnota pozemkov vo vlastníctve Mesta Trenčín a spoluvlastníckeho podielu na pozemkoch vo vlastníctve Mesta Trenčín **predstavuje 217.402,39 €.**

Pozemky vo vlastníctve spoločnosti RV 3, s.r.o. a v spoluvlastníctve Ing. Tomáša Váleka a Ing. Mgr. Igora Hoštáka uvedené v bode A/, B/ a C/ nadobudne Mesto Trenčín do svojho výlučného vlastníctva.

Pozemky vo vlastníctve Mesta Trenčín a spoluvlastnícky podiel na pozemkoch vo vlastníctve Mesta Trenčín uvedené v bode D/, E/ a F/ nadobudne spoločnosť RV 3, s.r.o. do svojho výlučného vlastníctva.

Rozdiel v hodnotách zamieňaných pozemkov bude riešený finančným vyrovnaním **v prospech Mesta Trenčín v celkovej výške 118.004,91 €.**

O d ô v o d n e n i e :

Účelom navrhovanej zámeny je:

A/ pre Mesto Trenčín:

- majetkovoprávne vysporiadanie pozemkov pod novovybudovanými stavebnými objektami: SO 11 Detské ihrisko, SO 12 Multifunkčné ihrisko, SO 13 Workoutové ihrisko a pod spevnenými plochami zabezpečujúce prístup na novovybudované ihriská, ktoré boli realizované v rámci stavby „Bytový dom „D“ v k.ú. Zlatovce v lokalite Tramínová ulica
- majetkovoprávne vysporiadanie pozemkov v k.ú. Zlatovce, na ktorých bude Mestom Trenčín realizovaná výstavba detského ihriska v zmysle odsúhlasenej projektovej dokumentácie v lokalite ulice Vladimíra Predmerského
- majetkovoprávne vysporiadanie pozemku za účelom budúceho prepojenia pre peších zo Zlatoviec na železničnú stanicu Zlatovce a do centra mesta v lokalite ulice Vladimíra Predmerského
- majetkovoprávne vysporiadanie pozemku pri novovybudovanom detskom ihrisku v k.ú. Zlatovce v lokalite ulice Vladimíra Predmerského

B/ pre spoločnosť RV 3, s.r.o.:

- majetkovoprávne vysporiadanie spoluvlastníckych podielov na pozemkoch v k.ú. Záblatie v území priemyselnej zóny na Bratislavskej ulici, ktoré sú v spoluvlastníctve Ing. Tomáša Váleka a Ing. Mgr. Igora Hoštáka, ktorí sú konateľmi spoločnosti RV 3, s.r.o., scelenie susedných pozemkov a realizácia investičného zámeru v súlade s platným územným plánom mesta

Zámena pozemkov je realizovaná v hodnotách určených znaleckým posudkom a s finančným vyrovnaním v prospech Mesta Trenčín.

Hodnota pozemku vo vlastníctve mesta uvedeného v bode D/ bola určená v rovnakej výške ako susedné pozemky vo vlastníctve RV 3, s.r.o. určenej znaleckým posudkom znalca Ing. Ľuboša Haviera, t.j. vo výške 43,16 €/m².

Hodnota pozemkov vo vlastníctve mesta uvedených v bode E/ a F/ bola určená v rovnakej výške podľa znaleckého posudku znalca Ing. Ľuboša Haviera oceňujúceho susedné pozemky, ktoré boli predmetom prevodu v minulom období, v rámci ktorého bolo znalcom prihladené na výsledky uskutočneného inžinierskogeologického prieskumu a existenciu kanalizačného potrubia, t.j. vo výške 18,65 €/m².

Druhá zmluvná strana bude v zámennej zmluve zaviazaná, že si nebude uplatňovať akékoľvek nároky voči Mestu Trenčín za zistené skryté vady na pozemkoch, ktoré sú predmetom prevodu.

B/ s c h v a ľ u j e

kúpu stavebných objektov do vlastníctva Mesta Trenčín **od spoločnosti RV 3, s.r.o.**, ktoré boli vybudované v lokalite Tramínová ulica v rámci stavby „Bytový dom „D““ na pozemkoch v k.ú. Zlatovce: C-KN parc. č. 1900/253, 1900/559, 1900/563 a 1900/543:

- SO 11 Detské ihrisko za kúpnu cenu 1,- €

- SO 12 Multifunkčné ihrisko za kúpnu cenu 1,- €
- SO 13 Workoutové ihrisko za kúpnu cenu 1,- €

za účelom zabezpečenia ich ďalšej prevádzky a starostlivosti.

Užívanie stavebných objektov bolo povolené Kolaudačným rozhodnutím č. ÚŠŽP 2021/39442/107006/17-Dud vydaným Mestom Trenčín dňa 20.9.2021.

C/ s c h v a ľ u j e

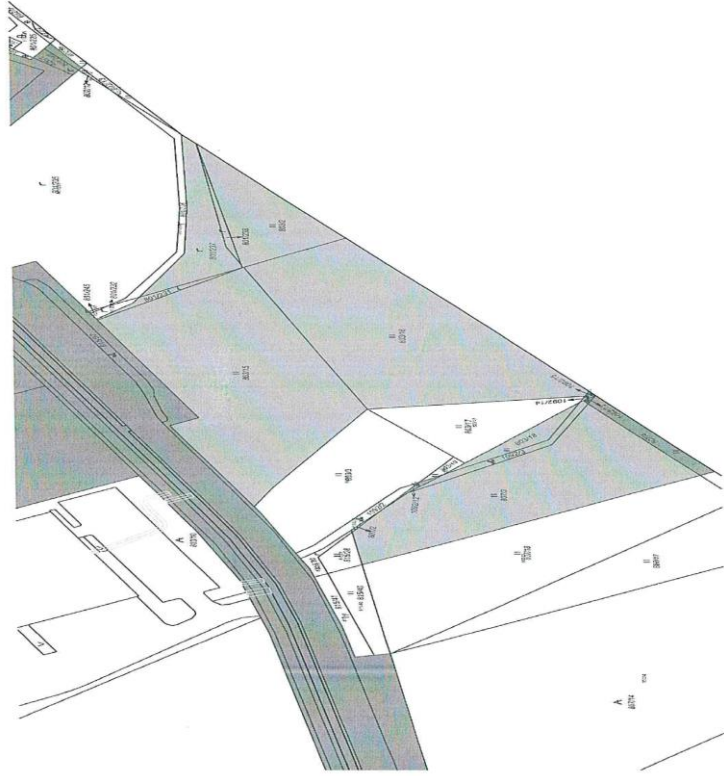
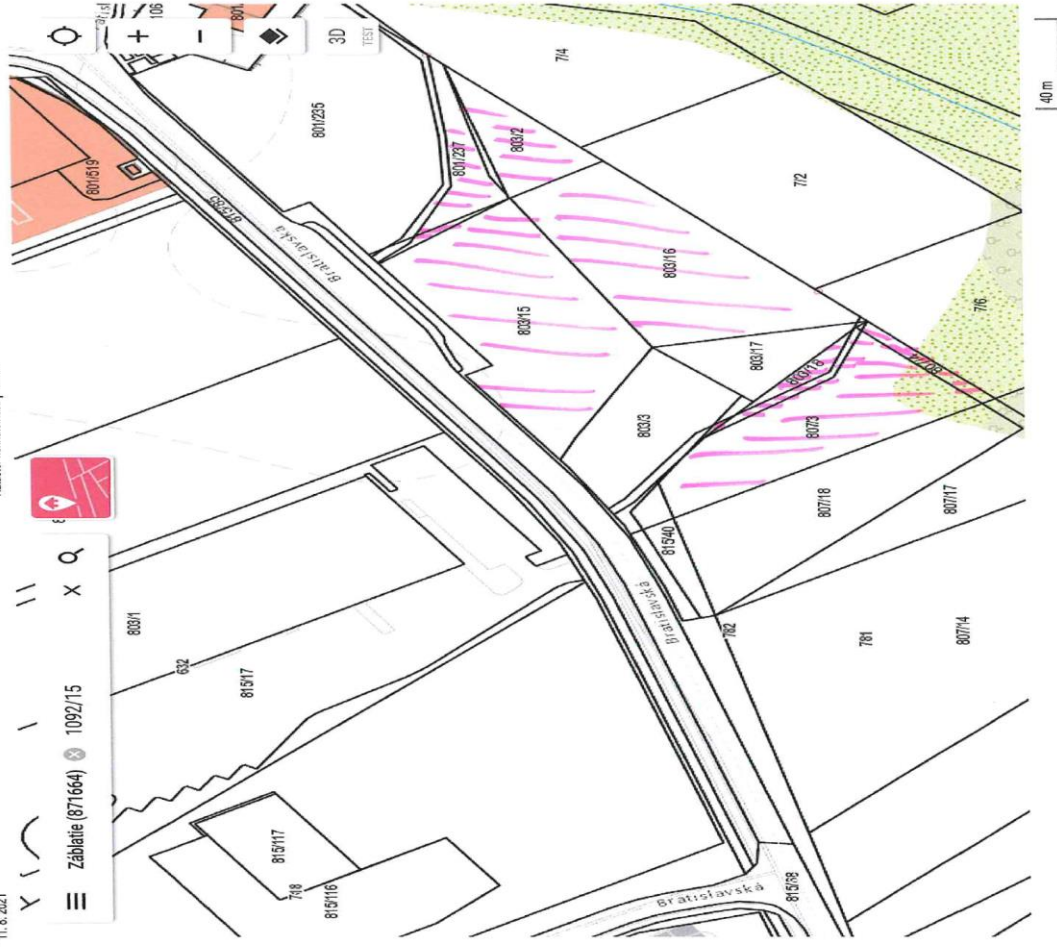
kúpu projektovej dokumentácie pre stavebné povolenie pre stavbu „Oddychová zóna – Vinohrady, Trenčín“ – SO 01 Multifunkčné ihrisko, SO 03 Spevnené plochy a sadovnícke úpravy II. časť vypracovanej spoločnosťou GREEN PROJECT, s.r.o. **od spoločnosti RV 2, s.r.o.** za kúpnu cenu 1,- € za účelom realizácie investičnej akcie Mesta Trenčín - stavby detského ihriska v lokalite ulice Vladimíra Predmerského na pozemku v k.ú. Zlatovce - C-KN parc. č. 1904/688. Spoločnosť RV 3, s.r.o. zároveň poskytne Mestu Trenčín bezodplatne licenciu k predmetnej projektovej dokumentácii pre stavebné povolenie pre stavbu „Oddychová zóna – Vinohrady, Trenčín“ – SO 01 Multifunkčné ihrisko, SO 03 Spevnené plochy a sadovnícke úpravy II. časť vypracovanej spoločnosťou GREEN PROJECT, s.r.o.

O d ô v o d n e n i e:

Mesto Trenčín má zámer realizovať na pozemku C-KN parc. č. 1904/688 v k.ú. Zlatovce stavbu detského ihriska podľa uvedenej projektovej dokumentácie, ktorá bola odsúhlasená odbornými útvarmi Mestského úradu v Trenčíne.

Lokalizácia nehnuteľností	: k.ú. Zlatovce – ulica Tramínova a V. Predmerského, k.ú. Záblatie - priemyselná zóna na Bratislavskej ulici
Stanovisko FMK	: dňa 7.10.2021 hlasovaním 2 za a 2 sa zdržali hlasovania neprijali uznesenie
Stanovisko VMČ Západ	: odporúča zo dňa 29.9.2021
Dopad na rozpočet	: príjem

Návrh je v súlade s Programom hospodárskeho rozvoja a sociálneho rozvoja mesta Trenčín na roky 2016-2022 s výhľadom do roku 2040.

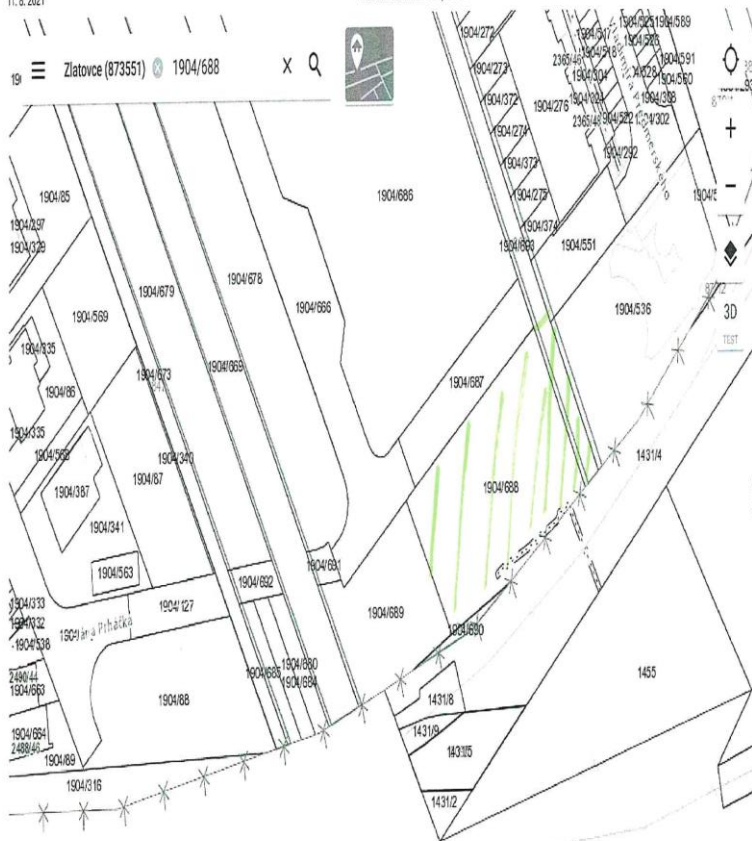


11. 8. 2021

Kataster nehnuteľností | ZBGIS

19 ☰ Zlatovce (873551) 1904/688

X Q



1227/1

20 m

