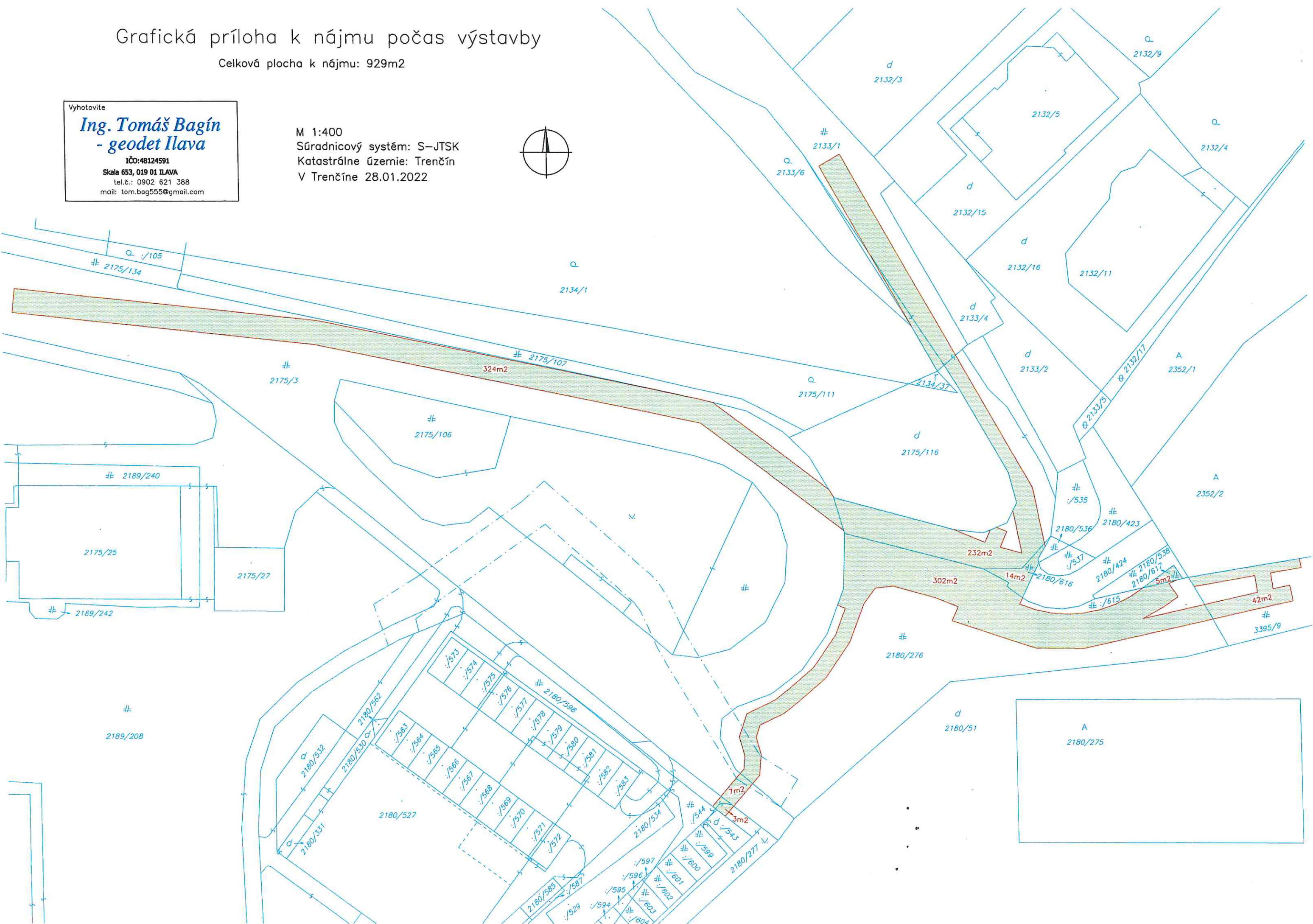


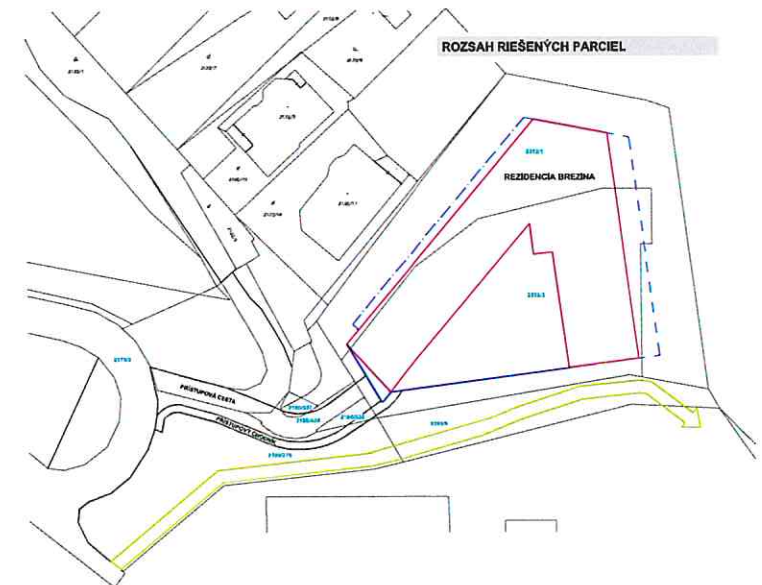
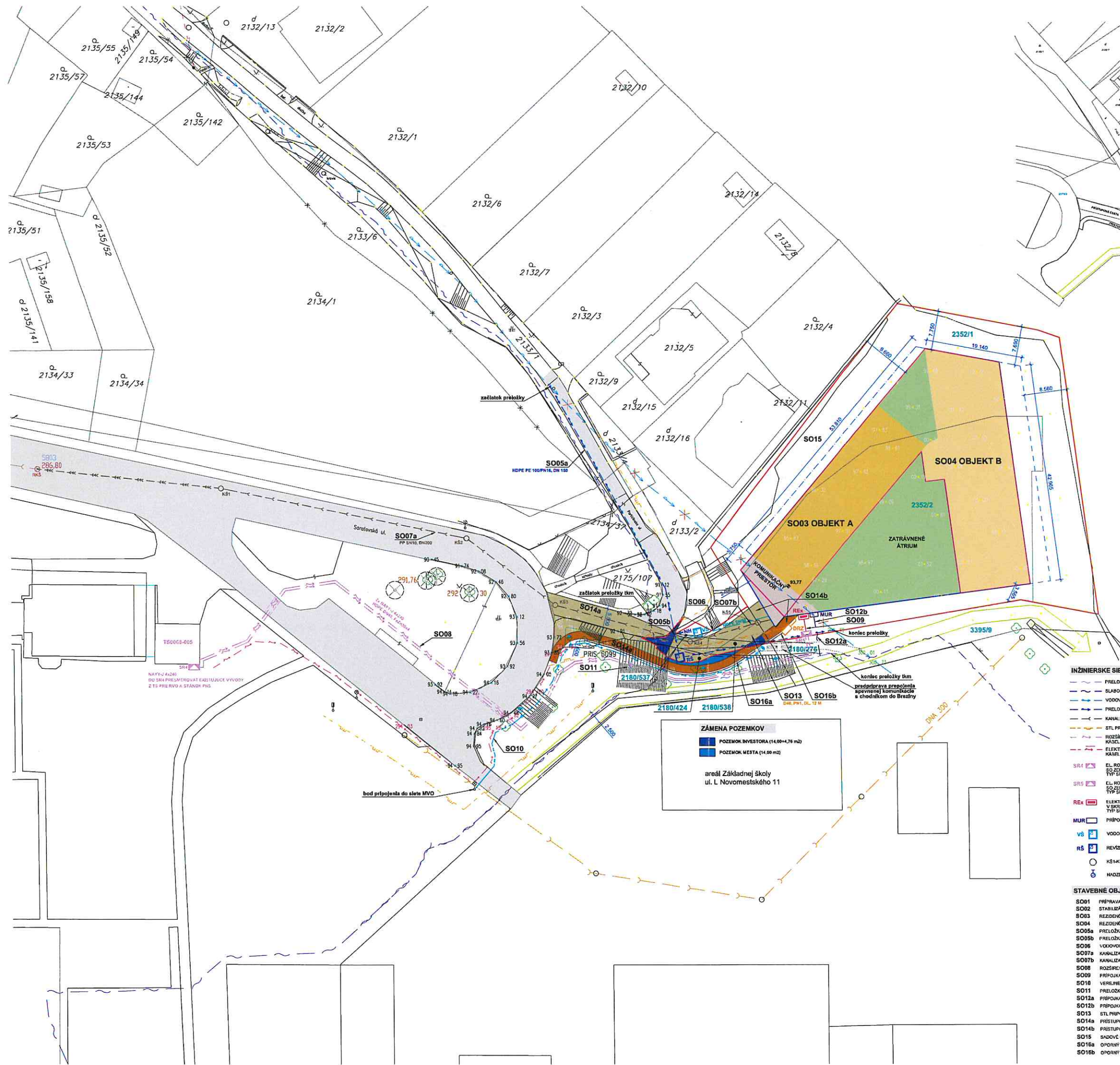
Grafická príloha k nájmu počas výstavby

Celková plocha k nájmu: 929m²

Vyhotovite
Ing. Tomáš Bagín
- geodet Ilava
IČO:48124591
Skala 653, 019 01 ILAVA
tel.č.: 0902 621 388
mail: tom.bag555@gmail.com

M 1:400
Súradnicový systém: S-JTSK
Katastrálne územie: Trenčín
V Trenčíne 28.01.2022





- LEGENDA**
- KATASTER
 - EXISTUJÚCA MESTSKÁ KOMUNIKÁCIA
 - NAVRHOVANÁ REZIDENCIA "BREZINA"
 - NAVRHOVANÁ PRÍSTUPOVÁ KOMUNIKÁCIA
 - NAVRHOVANÝ PRÍSTUPOVÝ CHODNÍK K REZIDENCII "BREZINA"
 - NAVRHOVANÝ PRÍSTUPOVÝ CHODNÍK MESTSKEJ ČASTI
 - ÚPRAVA CHODNÍKA DO LESOPARKU
 - OBRYS PARCEL INVESTORA

- INŽINIERSKÉ SIEŤE EXISTUJÚCE**
- VEREJNÝ VODOVOD DN150
 - STL PLYNOVOD PE D 63x5,8 - SDR 11/100 kPa
 - TRÁVA ROZVOD (ORANGE)
 - KABLOVÉ ROZVODY INI
 - VEREJNÁ KANALIZÁCIA DN100
 - VEREJNÝ VODOVOD HDPE PE 100PN16, DN150
 - ZRUŠENÁ TRASA VEREJNEHO VODOVODU
 - o REVIZNÁ KANALIZAČNÁ SÁCHTA

- INŽINIERSKÉ SIEŤE NAVRHOVANÉ**
- PRELOŽKA TRÁV (OPTICKE) VEDENIA
 - SLABOPRÚDOVÁ PRÍPOJKA
 - VODOVODNÁ PRÍPOJKA HDPE DN50
 - PRELOŽKA VODOVODU HDPE PE 100PN16, DN150
 - KANALIZAČNÁ PRÍPOJKA PP SH10, DN 200
 - STL PRÍPOJOVACÍ PLYNOVOD DAC, PN1
 - ROZŠÍRENIE DISTRIBUČNÉHO ROZVODU NN, KÁBEL 2x NAYTY-4x210
 - ELEKTRICKÁ PRÍPOJKA NN, KÁBEL 3x CY4x1,2x10-30
- SR4** EL. ROZVODNÁ ŠKRŔA V PASTOVOM PLEKRI SO ZEMNÝM DIELOM TYP SR4-0N3-VV-2400x3x180xP2, IP2x
- SR5** EL. ROZVODNÁ ŠKRŔA V PASTOVOM PLEKRI SO ZEMNÝM DIELOM TYP SR5-0N3-VV-2400x3x180xP2, IP2x
- REx** ELEKTROMEROVÝ ROZVÁDZAČ V SKUPINOVOM VYHOTOVENÍ PRE SKUPINOVÉ MERANIE, TYP SR4-0N3-VV-2400x3x180xP2, IP2x
- MUR** PRÍPOJKOVÁ SLABOPRÚDOVÁ ŠKRŔA
- V8** VODOMERNÁ SÁCHTA
- R5** REVIZNÁ SÁCHTA (VODOVODNÁ)
- K5** K5 K5 K5 KANALIZAČNÁ SÁCHTA
- H** HADZEMNÝ HYDRANT DN150

- STAVEBNÉ OBJEKTY**
- SO01** PRÍPRAVA ÚZEMIA
 - SO02** STABILIZÁCIA STAVEBNEJ JAMY
 - SO03** REZIDENČNÝ OBJEKT "A"
 - SO04** REZIDENČNÝ OBJEKT "B"
 - SO05a** PRELOŽKA VEREJNEHO VODOVODU "PARCELY MESTA"
 - SO05b** PRELOŽKA VEREJNEHO VODOVODU "PARCELY REZIDENCIE"
 - SO06** VODOVODNÁ PRÍPOJKA
 - SO07a** KANALIZAČNÁ PRÍPOJKA "PARCELY MESTA"
 - SO07b** KANALIZAČNÁ PRÍPOJKA "PARCELY REZIDENCIE"
 - SO08** ROZŠÍRENIE DISTRIBUČNÉHO ROZVODU NN
 - SO09** PRÍPOJKA ROZVODU NN
 - SO10** VEREJNÉ OSVETLENIE
 - SO11** PRELOŽKA TRÁV ROZVODU
 - SO12a** PRÍPOJKA SLABOPRÚDOVÝCH ROZVODOV "PARCELY MESTA"
 - SO12b** PRÍPOJKA SLABOPRÚDOVÝCH ROZVODOV "PARCELY REZIDENCIE"
 - SO13** STL PRÍPOJOVACÍ PLYNOVOD
 - SO14a** PRÍSTUPOVÁ KOMUNIKÁCIA "V SPRÁVE MESTA"
 - SO14b** PRÍSTUPOVÁ KOMUNIKÁCIA "V SPRÁVE REZIDENCIE"
 - SO15** SADOVÉ ÚPRAVY
 - SO16a** OPORNÝ MUR "PARCELY MESTA"
 - SO16b** OPORNÝ MUR "PARCELY REZIDENCIE"

ZÁMENA POZEMKOV

- 1 POZEMOK INVESTORA (14,00+1,76 m²)
- 2 POZEMOK MESTA (14,00 m²)

areál Základnej školy ul. L. Novomestského 11

AP
ARCHITEKT

Názov stavby:
REZIDENCIA BREZINA

Autor architektonického riešenia:
Ing. arch. Peter C. Abonyi
Ing. arch. Radoslav Kuruc

Hlavný inžinier:
Ing. Jan Potoma

Vypracoval:
Ing. Michal Dikšny
Ing. arch. Radoslav Kuruc

Miesto stavby:
mesto Trenčín

Investor:
IDEAL CONCEPT s.r.o.,
Štátna 245, Ružomberok, 034 01

Formát: 10x44
Dátum: 10/2020
Stupeň: DUR
Mierka: 1:250

Obsah:
Celková situácia stavby

Číslo výkresu:
C2 | 1 | 5