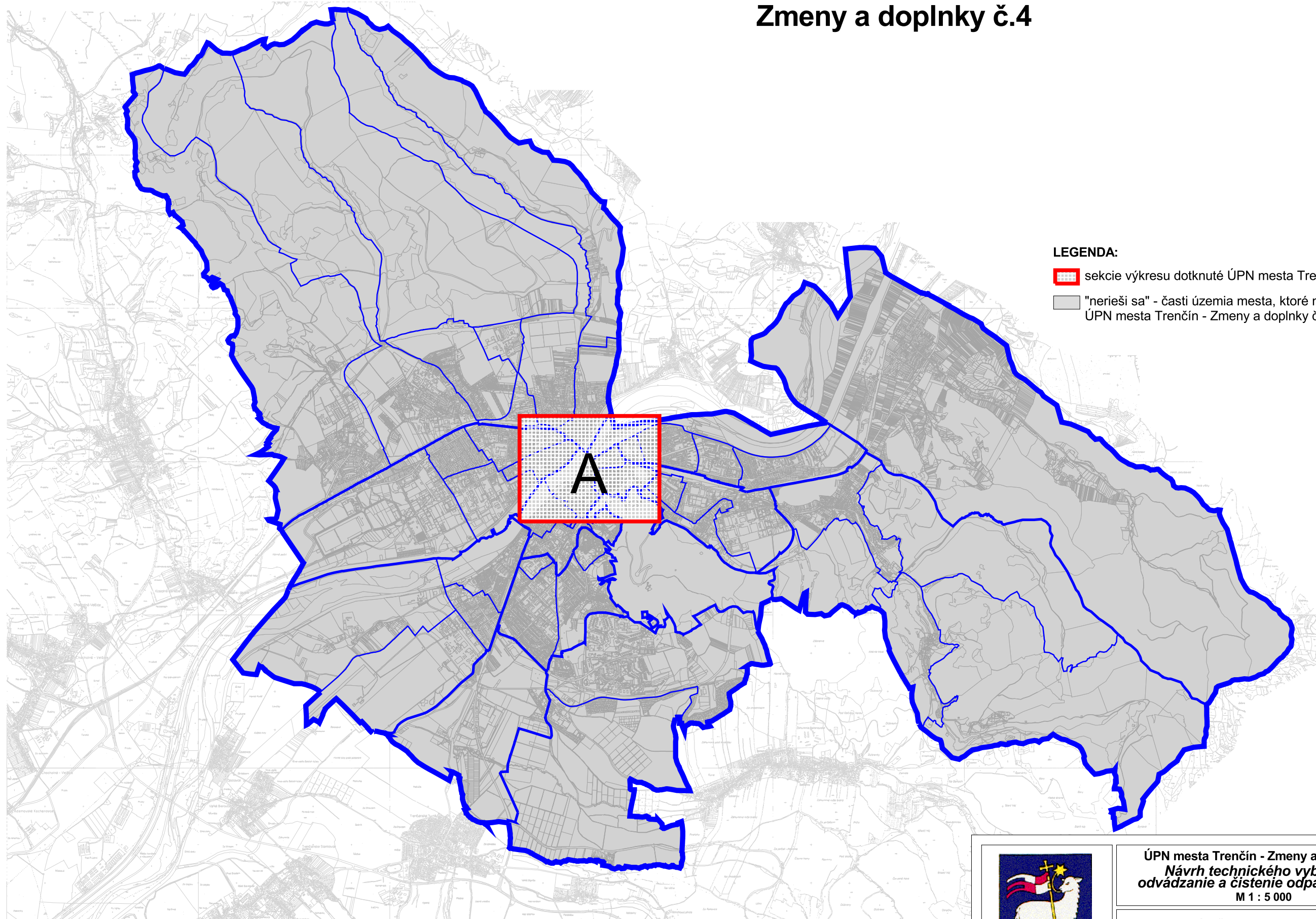





ÚZEMNÝ PLÁN MESTA TREŇČÍN

Zmeny a doplnky č.4



LEGENDA:

-  sekcie výkresu dotknuté ÚPN mesta Trenčín - Zmeny a doplnky č. 4
-  "nerieši sa" - časti územia mesta, ktoré nie sú ÚPN mesta Trenčín - Zmeny a doplnky č. 4 dotknuté



ÚPN mesta Trenčín - Zmeny a doplnky č.4
**Návrh technického vybavenia -
odvádzanie a čistenie odpadových vôd**
M 1 : 5 000

4b

Hlavný riešiteľ: Ing. arch. **Lubomír Klaučo**
Zodpovedný riešiteľ: Ing. **Vasíľ Ded'o**
Obstarávateľ: Mesto Trenčín
Spracovateľ: **AUREX, spol. s r.o., Bratislava, február 2021**



ÚZEMNÝ PLÁN MESTA TREŇČÍN

Zmeny a doplnky č.4



LEGENDA:

Hranica

--- zastavaného územia - návrh

Funkčné plochy

| stav | návrh | |
|------|-------|-------------------------------|
| | | bývanie a občianske vybavenie |
| | | výroba a technické vybavenie |
| | | zeleň |
| | | pešia zóna |

Odvádzanie odpadových vôd

| | |
|--|---|
| | kanalizačný výpust - návrh |
| | čerpacia stanica odpadových vôd - návrh |
| | hlavný zberač - návrh |
| | hlavný zberač bočný |
| | hlavný zberač bočný - návrh |
| | bočná stoka |
| | bočná stoka - návrh |
| | kanalizácia mimo správy TVS |

DOPLNENIE LEGENDY VÝKRESU:

----- trasa kolektoru - návrh

LEGENDA ZMIEN A DOPLNKOV:

hranica zastavaného územia - návrh, na vypustenie z ÚPN

kanalizácia na vypustenie z ÚPN

kanalizačný výpust na vypustenie z ÚPN

čerpacia stanica odpadových vôd na vypustenie z ÚPN

Funkčné plochy vo výkrese sa menia podľa ich zobrazenia vo výkrese č.7

| | | |
|--|---|-----------|
| | ÚPN mesta Trenčín - Zmeny a doplnky č.4 Návrh technického vybavenia - odvádzanie a čistenie odpadových vôd M 1 : 5 000 | 4b |
| | Hlavný riešiteľ: Ing. arch. Lubomír Klaučo Zodpovedný riešiteľ: Ing. Vasil' Ded'o Obstarávateľ: Mesto Trenčín Spracovateľ: AUREX, spol. s r.o., Bratislava, február 2021 | |

ÚZEMNÝ PLÁN MESTA TRENČÍN

v znení zmien a doplnkov 1 - 3, 5, 6



LEGENDA:

Hranica

- riešeného územia
- mestskej časti
- urbanistického obvodu
- návrh úpravy admin. hranice mesta Trenčín
- zastavaného územia - stav
- zastavaného územia - návrh
- parcely
- mapového listu ZMVM 1:5 000

Funkčné plochy

- | stav | návrh | |
|------|-------|-------------------------------|
| | | bývanie a občianske vybavenie |
| | | výroba a technické vybavenie |
| | | zeleň |
| | | pešia zóna |
| | | vodná plocha, polder |
| | | úprava vodného toku |

Funkčné plochy obcí v záujmovom území

- | stav | návrh | výhľad | |
|------|-------|--------|-----------------------------------|
| | | | bývanie a občianske vybavenie |
| | | | výroba a technická infraštruktúra |
| | | | zeleň |
| | | | vodná plocha, polder |

Čistenie odpadových vôd

- areál čistiarne odpadových vôd
- navrhovaný areál čistiarne odpadových vôd - 1. etapa
- hranica pásma hygienickej ochrany ČOV

Množstvo a zaťaženie odpadových vôd v mestských častiach pre rok 2030 (návrh)

| MČ 11 Kubrá | | | |
|-------------|-------|---|------------------------------|
| | EO | Q _p [m ³ /deň] | BSK ₅ [kg/deň] |
| Návrh | 2 698 | 409 | 162 |

Odvádzanie odpadových vôd

- odľahčovacia komora
- odľahčovacia komora - návrh
- kanalizačný výpust
- kanalizačný výpust - návrh
- čerpacia stanica odpadových vôd
- čerpacia stanica odpadových vôd - návrh
- čistiareň odpadových vôd
- dažďová nádrž
- hlavný zberač
- hlavný zberač - návrh
- hlavný zberač bočný
- hlavný zberač bočný - návrh
- bočná stoka
- bočná stoka - návrh
- splašková kanalizácia
- splašková kanalizácia - návrh
- kanalizácia mimo správy TVS
- neoverená kanalizácia
- výtlačný rad
- výtlačný rad - návrh
- dažďová kanalizácia
- dažďová kanalizácia - návrh



ÚPN mesta Trenčín - v znení ZaD č. 1 - 3, 5, 6
**Návrh technického vybavenia -
 odvádzanie a čistenie odpadových vôd**
 M 1 : 5 000

4b

Hlavný riešiteľ: Ing. arch. Dušan Kostovský
 Zodpovedný riešiteľ: Ing. Ivan Bosý
 Obstarávateľ: Mesto Trenčín
 Spracovateľ: AUREX, spol. s r.o., Bratislava, máj 2020



