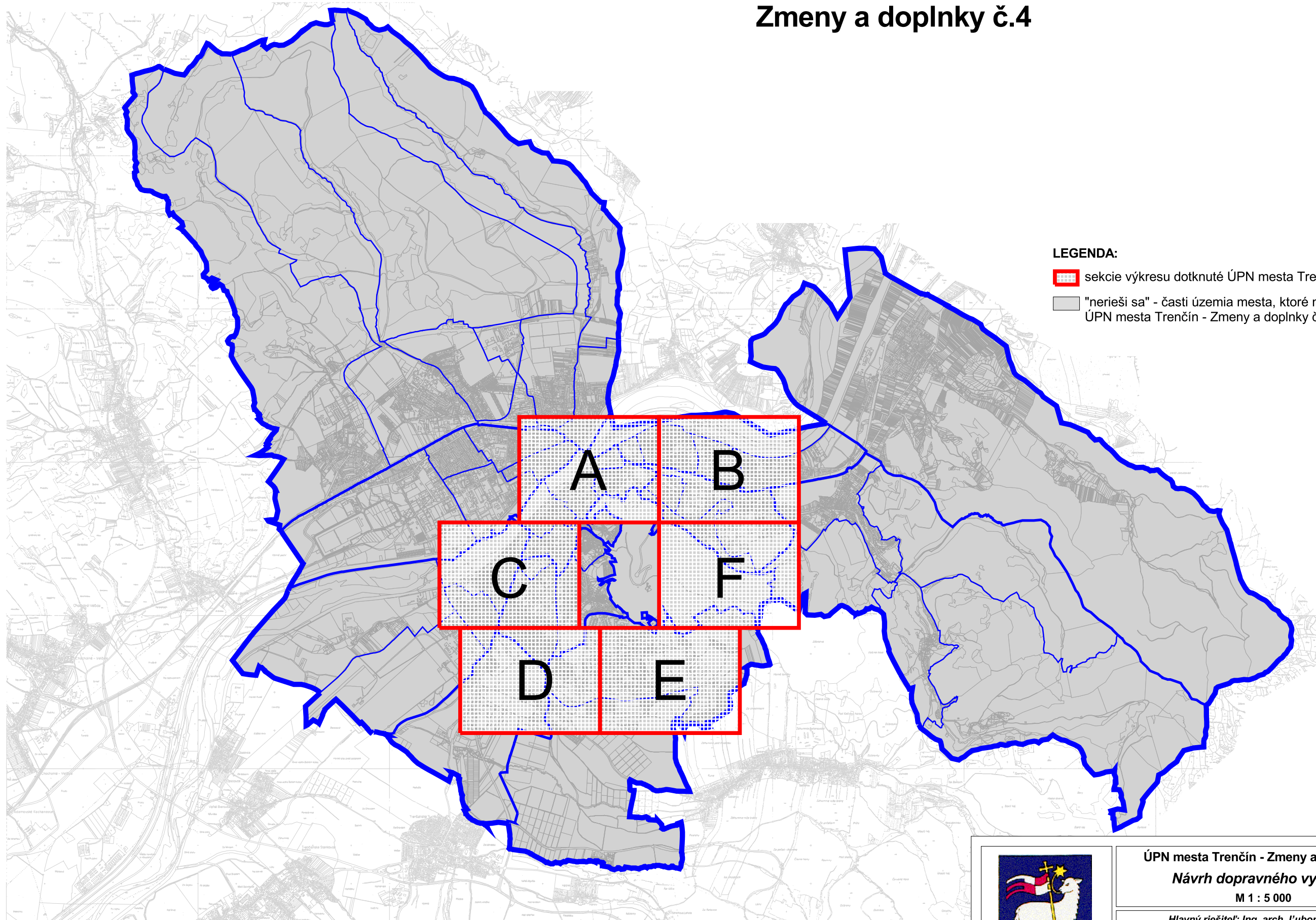




# ÚZEMNÝ PLÁN MESTA TREŇČÍN

## Zmeny a doplnky č.4



### LEGENDA:

-  sekcie výkresu dotknuté ÚPN mesta Trenčín - Zmeny a doplnky č. 4
-  "nerieši sa" - časti územia mesta, ktoré nie sú ÚPN mesta Trenčín - Zmeny a doplnky č. 4 dotknuté



ÚPN mesta Trenčín - Zmeny a doplnky č.4

Návrh dopravného vybavenia

M 1 : 5 000

3

Hlavný riešiteľ: Ing. arch. Ľubomír Klaučo  
Zodpovedný riešiteľ: Ing. Igor Ševčík,  
Ing. Peter Rakšányi, PhD., Ing. arch. Marek Adamczak  
Obstarávateľ: Mesto Trenčín  
Spracovateľ: AUREX, spol. s r.o., Bratislava, február 2021



# ÚZEMNÝ PLÁN MESTA TREŇČÍN

## Zmeny a doplnky č.4



### LEGENDA:

#### Hranica

#### Závazná časť

— zastavaného územia - návrh

#### Dopravné plochy

Závazná časť stav návrh

pešia zóna

Závazná časť stav návrh Smerná časť návrh

plochy a zariadenia cestnej dopravy - hromadné garáže a parkoviská  
**HG 100** počet parkovacích a odstavných miest v hromadných garážach

#### Ostatné funkčné plochy

Závazná časť stav návrh

bývanie a občianske vybavenie  
 výroba a technické vybavenie  
 zeleň

#### DOPLNENIE LEGENDY VÝKRESU:

ostatné pešie plochy  
 špeciálny regulatív dopravných stavieb

#### LEGENDA ZMIEN A DOPLNKOV:

hranica zastavaného územia - návrh, na vypustenie z ÚPN  
 cyklotrasy na vypustenie z ÚPN  
 pešia trasa na vypustenie z ÚPN  
 ochranné pásmo železnice na vypustenie z ÚPN  
 komunikácie na vypustenie z ÚPN  
 trať mestskej koľajovej dopravy - 1. etapa na vypustenie z ÚPN  
 trasa MHD na vypustenie z ÚPN

#### Komunikácie

Závazná časť stav návrh Smerná časť výhľad

mestská komunikácia triedy B1  
 mestská komunikácia triedy B1 - tunnel  
 mestská komunikácia triedy B2  
 mestská komunikácia triedy B3  
 mestská komunikácia triedy C1  
 ostatné dôležité mestské komunikácie

#### Železnica

Závazná časť stav návrh Smerná časť výhľad

trať mestskej koľajovej dopravy - 1. etapa  
 ochranné pásmo železnice

#### Zastávky MHD

Závazná časť stav návrh Smerná časť výhľad

zastávka MHD  
 dostupnosť zastávok MHD

#### Cyklistické a pešie trasy

Závazná časť stav návrh Smerná časť výhľad

pešia trasa  
 sieť cyklistických dopravných prepojení  
 sieť cyklistických doplnkových trás  
 mimoúrovňový prechod pre peších

mimoúrovňový prechod pre peších na vypustenie z ÚPN  
 zastávka MHD na vypustenie z ÚPN



ÚPN mesta Trenčín - Zmeny a doplnky č.4  
**Návrh dopravného vybavenia**  
 M 1 : 5 000

3

Hlavný riešiteľ: Ing. arch. Ľubomír Klaučo  
 Zodpovedný riešiteľ: Ing. Igor Ševčík,  
 Ing. Peter Rakšányi, PhD., Ing. arch. Marek Adamczak  
 Obstarávateľ: Mesto Trenčín  
 Spracovateľ: AUREX, spol. s r.o., Bratislava, február 2021





# ÚZEMNÝ PLÁN MESTA TRENČÍN

v znení zmien a doplnkov 1 - 3, 5, 6



## LEGENDA:

### Hranica

- riešeného územia
- mestskej časti
- urbanistického obvodu
- návrh úpravy admin. hranice mesta Trenčín
- parcely
- mapového listu ZMVM 1:5 000

### Závazná časť

- zastavaného územia - stav
- zastavaného územia - návrh

### Dopravné plochy

- Zariadenia MHD/SAD
- plochy a zariadenia cestnej dopravy - ostatné
- plochy, zariadenia a trate železničnej dopravy
- plochy a zariadenia leteckej dopravy
- plochy a zariadenia špeciálnej dopravy
- pešia zóna
- polyfunkčná zóna: občianske a dopravné vybavenie
- osobný prístav
- športový prístav

### Závazná časť stav návrh

- plochy a zariadenia cestnej dopravy - hromadné garáže a parkoviská
- počet parkovacích a odstavných miest v hromadných garážach
- možné dopravné napojenie územia

### Ostatné funkčné plochy

- bývanie a občianske vybavenie
- výroba a technické vybavenie
- zeleň
- vodná plocha, polder
- úprava vodného toku

### Funkčné plochy obcí v záujmovom území

- bývanie a občianske vybavenie
- výroba a technická infraštruktúra
- zeleň
- vodná plocha, polder

### Dopravné stavby

- cestný nadjazd, most
- cestný podjazd, tunel
- cestný podjazd - zrušenie
- úrovňový prejazd cez železnicu - zrušenie
- železničný nadjazd, most

### Smerná časť stav návrh výhľad

- lávka pre peších

### Komunikácie

- diaľnica
- diaľničný privádzač
- rýchlostná cesta
- cesta I. triedy
- cesta II. triedy
- cesta III. triedy
- mestská komunikácia triedy B1
- mestská komunikácia triedy B1 - tunel
- mestská komunikácia triedy B2
- mestská komunikácia triedy B3
- mestská komunikácia triedy C1
- mestská komunikácia triedy C1 - tunel
- ostatné dôležité mestské komunikácie
- ostatné dôležité mestské komunikácie - tunel / podjazd
- komunikácie rôzne

### Závazná časť stav návrh výhľad

- OP diaľnice a diaľničného privádzača
- OP rýchlostnej komunikácie
- OP cesty I. triedy
- OP cesty II. triedy
- OP cesty III. triedy

### Smerná časť stav návrh výhľad

- OP diaľnice a diaľničného privádzača - mimo riešeného územia
- OP rýchlostnej komunikácie - mimo riešeného územia
- OP cesty I. triedy - mimo riešeného územia
- OP cesty II. triedy - mimo riešeného územia
- OP cesty III. triedy - mimo riešeného územia

### Železnica

- železničná trať elektrifikovaná, dvojkolajná
- železničná trať elektrifikovaná, dvojkolajná - tunel
- železničná trať elektrifikovaná, jednokolajná
- trať mestskej koľajovej dopravy - 1. etapa
- železničná vlečka
- ochranné pásmo železnice
- ochranné pásmo vysokorychlostnej železničnej trate

- stanica lanovky
- lanovka
- vodná cesta Váh

### Zastávky MHD

- Zastávka MHD
- Zastávka MHD - zrušenie
- Konečná zastávka MHD s obrátiskom
- Dostupnosť zastávok MHD

### Trasy MHD

- trasa MHD
- trasa MHD - návrh na zachovanie občasnej linky
- trasa MHD - zmena občasnej linky na pravidelnú
- trasa MHD - predĺženie alebo nová občasná linka
- trasa MHD - smerová úprava
- trasa MHD - zrušenie

### Cyklistické a pešie trasy

- pešia trasa
- Vážska cyklomagistrála - základ cyklo dopravnej infraštruktúry v regióne
- sieť cyklistických dopravných prepojení
- sieť cyklistických prímestských prepojení
- sieť cyklistických rekreačných prepojení
- sieť cyklistických doplnkových trás
- mimoúrovňový prechod pre peších
- mimoúrovňový prechod pre peších a cyklistov
- mimoúrovňový prechod - zrušenie

### Ochranné pásma letiska

- os vzletových a približovacích priestorov
- vzletová a pristávacia dráha
- pás vzletovej a pristávacej dráhy
- Prevádzkové plochy letiska
- smer priblíženia k vzletovej a pristávacej dráhe
- OP prechodových plôch
- OP kuželovej plochy
- OP vzletových a približovacích priestorov
- OP proti nebezpečným a klamlivým svetlám
- OP proti laserovému žiareniu
- OP leteckých pozemných zariadení
- OP ornitologicke vnútorné
- OP ornitologicke vonkajšie
- OP s obmedzením stavieb vzdušných vedení VN a VVN
- prírodné prekážky
- prírodné prekážky vzlet 04
- prírodné prekážky vzlet 22

### Ochranné pásma trávinatej plochy

- os vzletových a približovacích priestorov trávinatej plochy
- vzletová a pristávacia dráha trávinatej plochy
- pás vzletovej a pristávacej dráhy trávinatej plochy
- OP vzletových a približovacích priestorov trávinatej plochy
- smer priblíženia k vzletovej a pristávacej dráhe trávinatej plochy
- OP prechodových plôch trávinatej plochy



ÚPN mesta Trenčín - v znení ZaD č. 1 - 3, 5, 6

Návrh dopravného vybavenia

M 1 : 5 000

3

Hlavný riešiteľ: Ing. arch. Dušan Kostovský  
Zodpovední riešitelia: Dr. Ing. Milan Skýva,  
Ing. Fedor Zverko, DIC, spol. s r.o.

Obstarávateľ: Mesto Trenčín  
Spracovateľ: AUREX, spol. s r.o., Bratislava, máj 2020



