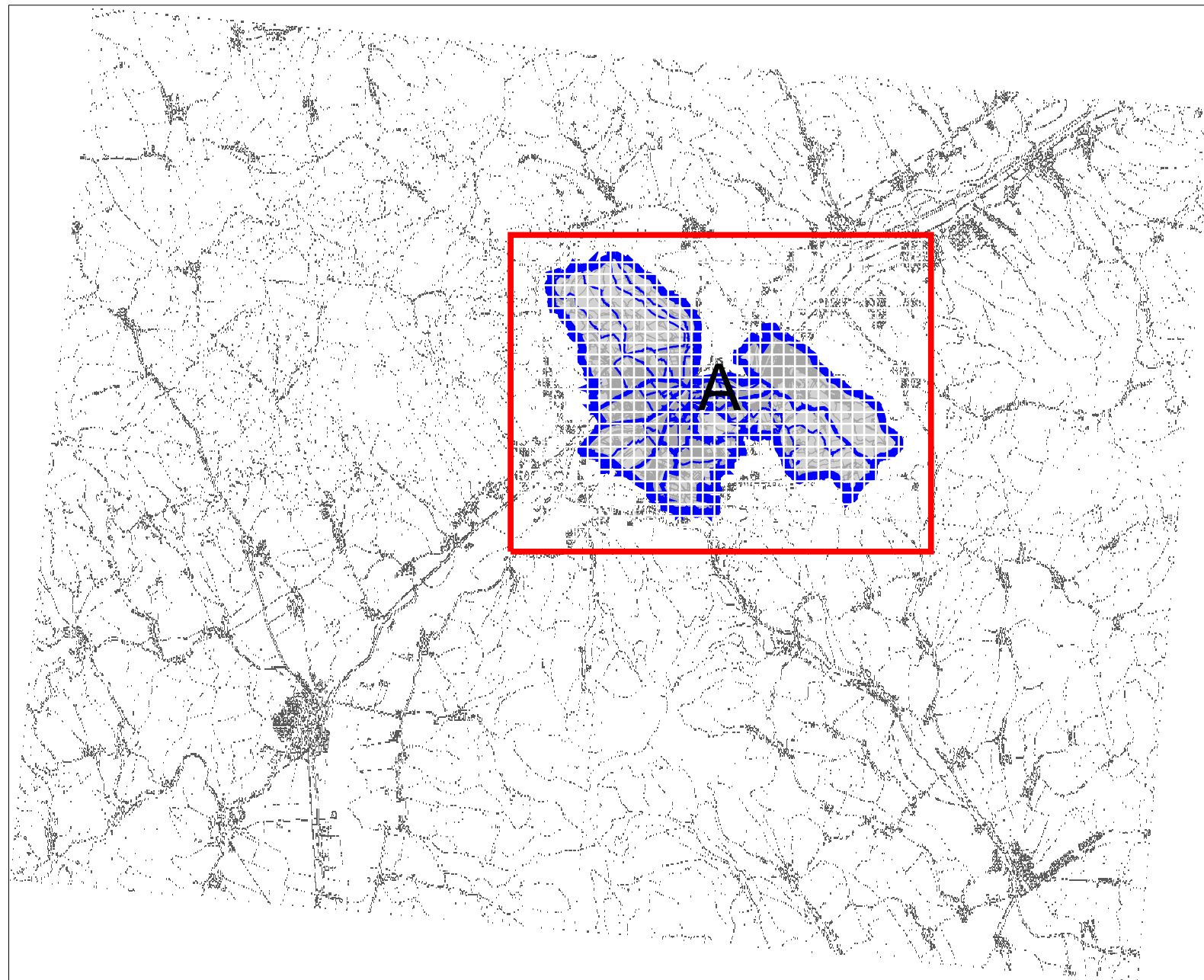




ÚZEMNÝ PLÁN MESTA TREŇČÍN

Zmeny a doplnky č.4



LEGENDA:

-  sekcie výkresu dotknuté ÚPN mesta Trenčín - Zmeny a doplnky č. 4
-  "nerieši sa" - časti výkresu, ktoré nie sú ÚPN mesta Trenčín - Zmeny a doplnky č. 4 dotknuté



ÚPN mesta Trenčín - Zmeny a doplnky č.4

Širšie vzťahy

M 1 : 50 000

1

Hlavný riešiteľ: Ing. arch. Ľubomír Klaučo
Zodpovedný riešiteľ: Ing. arch. Marek Adamczak
Obstarávateľ: Mesto Trenčín
Spracovateľ: AUREX, spol. s r.o., Bratislava, február 2021



ÚZEMNÝ PLÁN MESTA TRENČÍN

Zmeny a doplnky č.4



LEGENDA:

Základné funkčné plochy mesta

stav	návrh a výhľad	
		bývanie
		občianske vybavenie
		šport a rekreácia
		výroba a technické vybavenie
		plochy a zariadenia železničnej dopravy
		pešia plocha
		zeleň

Komunikácie

stav	návrh	výhľad	
			cesta I. triedy

	ÚPN mesta Trenčín - Zmeny a doplnky č.4	1
	Širšie vzťahy M 1 : 50 000	
	Hlavný riešiteľ: Ing. arch. Ľubomír Klaučo Zodpovedný riešiteľ: Ing. arch. Marek Adamczak Obstarávateľ: Mesto Trenčín Spracovateľ: AUREX, spol. s r.o., Bratislava, február 2021	

ÚZEMNÝ PLÁN MESTA TREŇČÍN

v znení zmien a doplnkov 1 - 3, 5, 6



LEGENDA:

Hranica

- SR
- kraja
- okresu
- ZÚJ
- ÚTJ
- riešeného územia

Základné funkčné plochy mesta

stav	návrh a výhľad	
		bývanie
		občianske vybavenie
		šport a rekreácia
		výroba a technické vybavenie
		plochy a zariadenia železničnej dopravy
		plochy a zariadenia leteckej dopravy
		pešia plocha
		zeleň
		vodná plocha

Chránené územia prírody

stav	návrh	
		národná prírodná rezervácia
		prírodná rezervácia
		národná prírodná pamiatka
		prírodná pamiatka
		prírodná pamiatka
		hranica CHKO
		chránený areál
		chránený areál
		Natura 2000 - územie európskeho významu
		Natura 2000 - chránené vtáčie územie

Prvky ÚSES

- biocentrum nadregionálneho významu
- biocentrum regionálneho významu
- biokoridor nadregionálneho významu
- biokoridor regionálneho významu

Rekreácia a turizmus v zázemí mesta

- rekreačné plochy
- rekreačné priestory
- rekreačná základňa

Komunikácie

stav	návrh	výhľad	
			diaľnica
			diaľničný privádzač
			rýchlostná komunikácia
			cesta I. triedy
			cesta I. triedy - tunel
			cesta II. triedy
			významná mestská komunikácia triedy B2
			mimoúrovňové križovanie

Železnica

stav	návrh	výhľad	
			železničná trať
			VRT
			VRT - tunel

Vodná doprava

stav	návrh	výhľad	
			vodná cesta
			verejný prístav
			osobný prístav

Vodné hospodárstvo

- chránená vodohospodárska oblasť

Pásma hygienickej ochrany

- vodného zdroja 2° - vonkajšie
- liečivého zdroja

Zásobovanie vodou

stav	návrh	výhľad	
			privádzač vody
			zdroj pitnej vody
			vodojem
			čerpacia stanica pitnej vody

Čistenie odpadových vôd

stav	návrh	výhľad	
			čistiareň odpadových vôd

Elektrická sieť

stav	návrh	výhľad	
			vedenie VVN 400 kV
			vedenie VVN 220 kV
			vedenie VVN 110 kV
			rozvodňa VVN 400/110 kV

Plynofikačná sieť

stav	návrh	výhľad	
			VVTL a VTL plynovod
			prepúšťacia stanica plynu



ÚPN mesta Trenčín - v znení ZaD č. 1 - 3, 5, 6

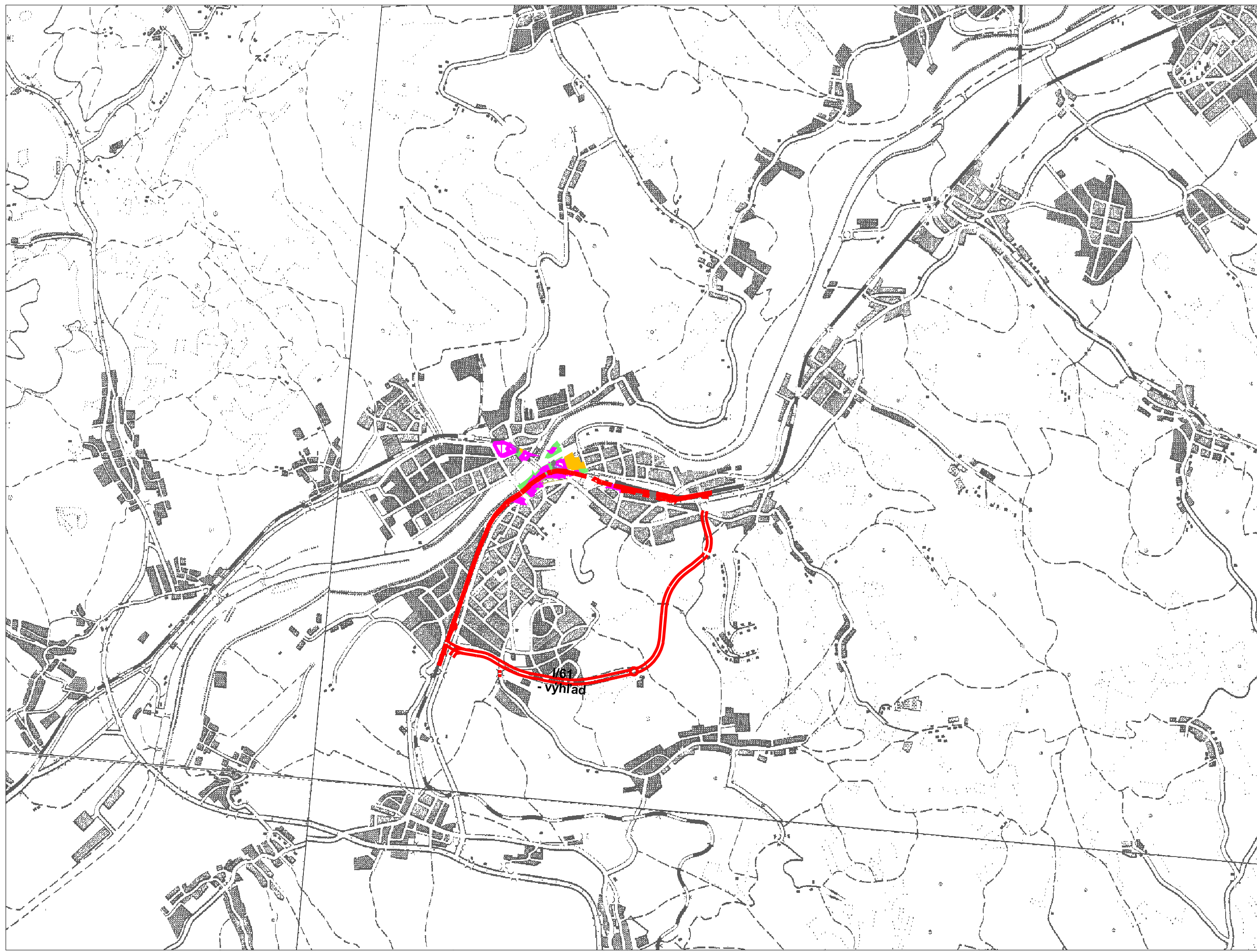
Širšie vzťahy

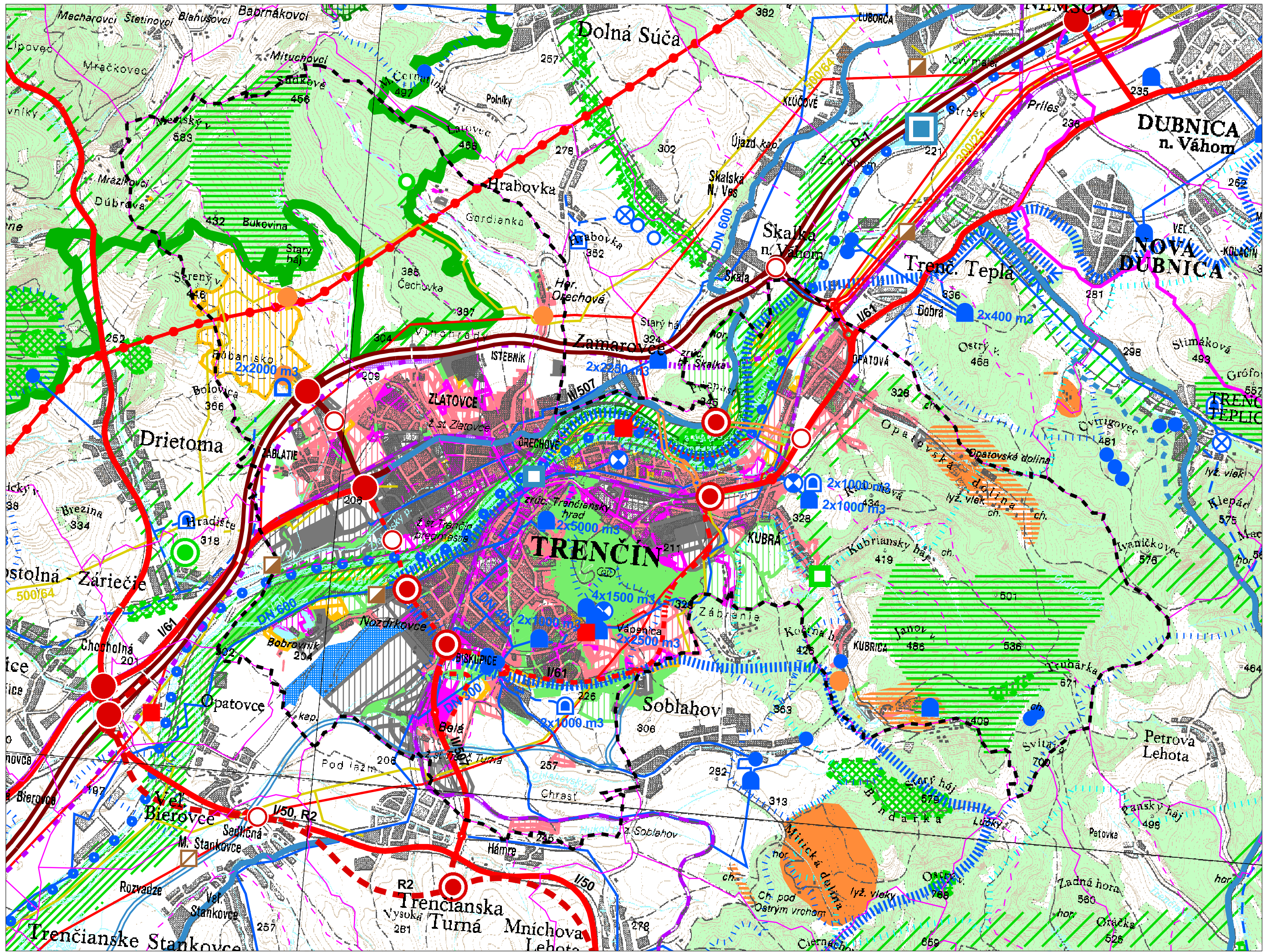
M 1 : 50 000

1

Hlavný riešiteľ: Ing. arch. Dušan Kostovský
 Zodpovedný riešiteľ: Ing. arch. Dušan Kostovský
 Obstarávateľ: Mesto Trenčín
 Spracovateľ: AUREX, spol. s r.o., Bratislava, máj 2020







M 1:50 000
sekcia: A

1. Širšie vzťahy

Územný plán mesta Trenčín
v znení ZaD č.1-3,5,6