


- 1. Biskupická ulica – smer Nozdrkovce.** Na fotografiách nižšie je celú zimu neodhrnutý nový chodník vybudovaný ako 1. etapa „Nozdrkovského chodníka“. Chcel by som poprosiť o zaradenie úseku do zimnej údržby.



- 2. Zimná údržba chodníka úseku od Električnej po Javorínsku v Biskupiciach (cez žel. priecestie).** Aj po 8 dňoch od výdatného sneženia bol tento jediný úsek spájajúci Biskupice s dolným mestom ťažko prichodný. Čo je potrebné urobiť, aby sa takýto frekventovaný úsek udržal bezpečný pre chodcov? Je možné reklamovať na dispečingu Marius Pedersen? Ďakujem za radu.

3. **Nefunkčné verejné osvetlenie priechodov pre chodcov na Karpatskej, Inoveckej a Staničnej ulici.** Podnet som posielal na nahlasovanie porúch verejného osvetlenia [dispecing@trecin.sk](mailto:dispecing@trecin.sk), ale zatiaľ mi nikto neodpovedal ani nereagoval. Preto pridávam podnet aj sem.







4. **Legionárska ulica – Tr. Biskupice.** Chcel som sa spýtať na legálnosť reklamy umiestnených na dopravných značkách, ako je vidieť na fotografii nižšie. Je legálne takéto umiestnenie?



5. **Legionárska ulica – zle vypádaná vpusť oproti pizzerii Da Giacomo.** Na fotografii nižšie je vidieť novo-vybudovaná vpusť , pri ktorej sa tvorí pomerne rozsiahla mláka. Pri prechode vozidiel dochádza ošpliechaniu chodcov aj cyklistov idúcich po cyklotrase.






6. **Vnútroblok na Dlhých Honoch (za obchodom CBA/“Sklená“).** Na fotografiách nižšie posielam lokalitu, kde boli vyasfaltované 3 parkovacie miesta. Ak by bolo kolmé státie nahradené šikmým s tým, že by boli doplnené asfaltom okrajové trojuholníky, mohli by vzniknúť ďalšie 2 parkovacie miesta vďaka drobným úpravám. Preto sa chcem spýtať, čo tejto realizácii bráni.



7. **Olbrachtova ulica – smerník na Ulicu Kúty.** Prosím o presun smerníku na fotografii na vhodnejší stĺp, pretože odbočka na Ulicu Kúty je vzdialená asi 120 m.



8. **Palackého ulica – Opäť nefunkčný systém zobrazenie voľných parkovacích miest na parkovisku v centre mesta.** Prepáčte mi za výraz, ale toto už je paródia na smart city. Tento podnet tu dávam opakovanú už tretí rok. Boli vymenené minulý rok moduly vo vozovke, ktorý mal problém odstrániť. Systém však už niekoľko mesiacov opäť nefunguje. Chcel by som sa spýtať, kde je aktuálne problém. Spoločnosť ADEC Technologies, ktorá moduly osadila sa hrdí touto nefunkčnou referenciou aj na svojej web stránke: <http://adec2.philippbruhin.ch/en/hallo-welt/> Kde uvádza, že "cieľom tejto aplikácie je minimalizovať návštevnosť počas behu".

[DOWNLOAD](#) [ABOUT US](#) [CONTACT US](#)

**ADEC**  
Technologies

## Parking occupancy detector for public parking in Trenčín, Slovakia

Posted on 5. August 2017 20. November 2017 by admin\_ad  
ADEC Technologies has delivered Parking Occupancy Detectors for a public parking in Trenčín Palackého in Slovakia. The goal of this application is to minimize search traffic during rush-hour.



Trečín Palackého

Search ...



### News

ITS World Congress 2018, Copenhagen


Tallin (Estonia) Expands on its 2012 Project with ADEC TDC3 Traffic Detectors

ADEC @ Intertraffic 2018

ADEC signed a 3-year contract in Austria for over 1100 TDC3 traffic detectors

A3 Wiesbadner Kreuz – AS Frankfurt Süd: 100 TDC3-2







9. **Palackého ulica pri VUB banke.** Je možné integrovať dve dopravné značky na fotografii nižšie do jednej?



10. **Hodžova ulica.** Podobne ako v predchádzajúcom prípade, je možné osadiť dopravnú značku na stĺp verejného osvetlenia? Prikladám opäť fotografiu.





**11. Mládežnícka ulica.** Je možné prosím osadiť dopravnú značku na fotografii na stĺp VO?  
Ďakujem.



**12. Zimný štadión.** Nad hlavným vchodom je umiestnený nápis „ZIMNÝ ŠTADIÓN“, z ktorého svieti len časť „ZIM“. Chcel by som poprosiť o výmenu osvetlenia vo zvyšnom texte. Prikladám aj fotografiu.





**13. Zimný štadión.** Ak osadené stĺpiky na fotografii stratili svoje opodstatnenie, je možné ich odstrániť?



**14. Hviezdoslavova ulica.** Prosím o odstránenie betónových podstavcov po smetných nádobách na pešej zóne. Prikladám aj fotografie nižšie.







**15. Chodník pri „dele“ – Soblahovská/Bezručová.** Bolo by možné vyrovať kocky na chodníku popri dele, ktoré sú dnes v niektorých častiach pod rôznym sklonom.










**16. Zastávka MHD Legionárska – smer centrum. Prosím o vyčistenie priestoru zastávky.**



**17. Ulica 28.októbra – priechod pre chodcov pri detskom ihrisku. Chcel by som sa spýtať na zriadenie vyvýšeného priechodu pre chodcov tak, ako tomu je na Karpatskej ulici. Je zriadenie takéhoto priechodu možné, resp. viete prosím odhadnúť cenu za projektovú dokumentáciu v tomto prípade?**





**18.** Prosím o informáciu, ktoré časti ulíc sa budú rekonštruovať cez spoločnosť TVK a.s. v roku 2019. Aký plán opráv pre rok 2019.

V prípade otázok a spresnení som samozrejme k dispozícii.

Ďakujem veľmi pekne.

Ing. Richard Ščepko

0911 769 186

[richard.scepko@gmail.com](mailto:richard.scepko@gmail.com)

12. 3. 2019