



Osobne navrhujem lipu slobody pri Zuš a park pre zámstie – bližší popis je pod obrázkami pre lipy v mestských častiach. Typy pre umiestnenie líp slobody do každej mestskej časti:



juh - Pri kostole



západ – Parčík Zlatovská / Staničná / Továrenská – v projekte revitalizácie zameniť červený buk za lipu



sever – Hodžova / Rázusova – za vysoký ihličnan umiestniť lipu



stred - pri Zuš je vedľa fontány vysoký ihličnan, z druhej strany fontány umietniť lipu

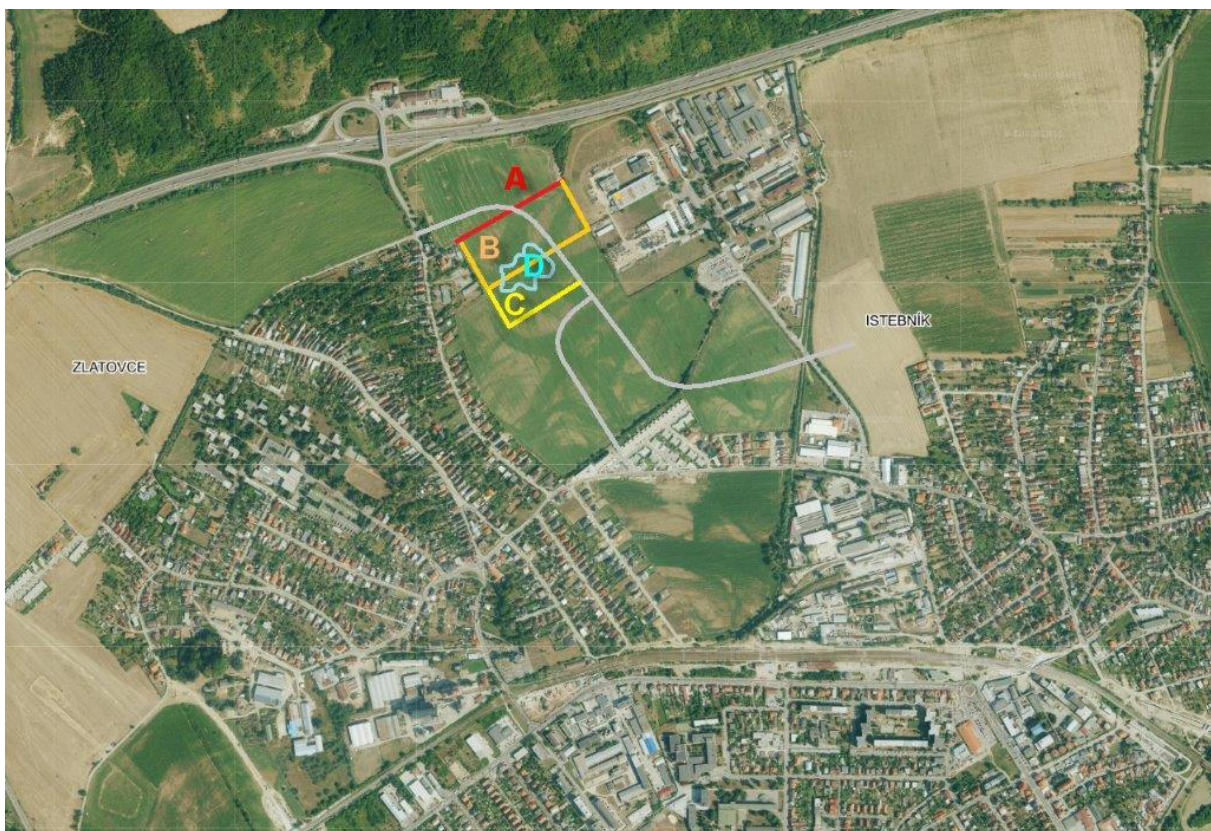
zátoka pokoja – SVP dajú súhlas v prípade, ak to bude výmena za iný veľký strom

Nižšie je návrh mesta založiť nový park pre zámstie:

Park zámostie – aleja slobody.

Pri príležitosti 100 rokov vzniku Československa navrhujem umiestniť lipu pri Zuš – je to poloha na začiatku ulice Gen. M. R. Štefánika aj na začiatku parku Gen. M. R. Štefánika – jeho meno je úzko späté s touto témou. Zároveň je to poloha v centre – lipa bude veľmi dobre viditeľná, a zároveň bude pri jednom z najdôležitejších peších ťahov, čiže pre množstvo ľudí bude ľahko čitateľný aj odkaz – informačná tabuľka pri lipe k samotnej lipe, i k novému parku zámostie.

S vysadením tejto lipy navrhujem, aby mesto prijalo záväzok založiť a vysadiť nový park v meste. Nakoľko zámostie nemá väčší park a ľudia sú nútení ísť za väčšími plochami verejnej zelene ku Váhu alebo až do porastov za diaľnicou, navrhujem nový park v časti medzi Zlatovcami a Istebníkom. Park bude slúžiť súčasným obyvateľom i novým obyvateľom, nakoľko práve v tejto časti dôjde k väčšiemu rozvoju a nárastu počtu obyvateľov. V budúcnosti bude park oveľa ľahšie prístupný i pre oveľa väčšie územie pomocou MHD i autom - šedé čiary v mape sú trasy plánovaného dopravného okruhu. Zároveň bude park izolovať ruch z diaľnice.



Zlatovce – nový park pre zámostie

A - červená čiara je pozemok mesta 5m široký a 270m dlhý - aleja z líp pri príležitosti storočnice vzniku Československa (je na kraji mesta v smere od Česka a je rovnobežná s abstrahovanou líniou hranice s Českom) - bol by to začiatok budovania parku so záväzkom pokračovať (napr. vysadiť všetky stromy do roku 2028), tento rok navrhujem zasadiť buď jednu lipu na začiatku a jednu na konci plánovanej aleje, alebo jednu stranu aleje z 20 líp – toto ale môže spôsobiť problém, nakoľko pozemok je súčasťou obrábaných polí a neprebehli žiadne rokovania, nakoľko idea je úplne nová), následne pripraviť projekt, majetkovoprávne vysporiadanie a začať park postupne realizovať.

B - rozloha parku – približne vo veľkosti parku Gen. M. R. Štefánika

C - lúka – lavičky, prvky pre deti, kvety....

D - voda – jazierko – terén je iba o 2m vyššie ako záplavové územia – čiže by tam mohlo vzniknúť štrkovisko, alebo retenčná nádrž – mini jazierko s kačkami, v zime korčule a pod. (príklad Baračka v parku v Trenčianskych Tepliciach)

Treba začať teraz – sté výročie v spojení s ideou „Stromy slobody“ je vynikajúcim impulzom myslieť aj na obdobie o sto rokov dopredu - za pár desaťročí bude park vyrastený a ľudia v budúcnosti ocenia čin z roku 2018 rovnako, ako my dnes oceňujeme zrealizované idey p. Stárka z 19. storočia – či už založenie mestského parku, alebo zalesnenie Breziny.

24. 10. 2018 - Ing. arch. Martin Beďatš – Hlavný architekt Trenčín