



MESTSKÝ ÚRAD V TRENČÍNE
MIEROVÉ NÁMESTIE 2
911 64 TRENČÍN

Soňa Baránková
garant VMČ Sever

VÁŠ LIST ČÍSLO / ZO DŇA

20.03.2017

NAŠE ČÍSLO

UMM-BaNP/2017/3771/14674/fra

VYBAVUJE / LINKA

Andrea Fraňová / 6504462

TRENČÍN

20.03.2017

Opätovná žiadosť o vyjadrenie

Žiadame Vás o opätovné vyjadrenie sa k zámeru riešenia reklamných – plagátových plôch v meste Trenčín, predloženého spoločnosťou RENGL Slovensko, s.r.o. Banská Bystrica.

Na zasadnutí výboru mestskej časti Sever dňa 06.10.2016 bol predložený nasledovný zámer:

V súčasnosti sa valcové pútače a dosky nachádzajú na pozemkoch:

- CKN parc.č. 2315/214, Ul. Šoltésovej (pri pošte) – výmena pôvodnej plochy v tvare „stĺp“ za úplne novú v tvare „stĺp“
- CKN parc.č. 2315/214, Ul. Šoltésovej (pri potravinách) – výmena pôvodnej plochy v tvare „stĺp“ za úplne novú v tvare „stĺp“
- CKN parc.č. 1632/11, Ul. Mládežnícka – výmena pôvodnej plochy v tvare „stĺp“ za úplne novú v tvare „stĺp“
- CKN parc.č. č. 1632/11, Ul. Mládežnícka – výmena pôvodnej plochy za úplne novú a presun do inej lokality
- CKN parc.č. 1633, Ul. M. Rázusa (podjazd) – výmena jednej pôvodnej plochy v tvare „doska“ za úplne novú. Odstránenie druhej pôvodnej plochy bez náhrady.
- CKN parc.č. 3316/28, Ul. Sadová – výmena jednej pôvodnej plochy v tvare „doska“ za úplne novú v tvare „doska“. Odstránenie druhej pôvodnej plochy bez náhrady.

Náhradné lokality sú nasledovné:

- CKN parc.č. 1630, Ul. M. Rázusa (TVK – vodárenský zdroj) – plocha v tvare „doska“
- CKN parc.č. 802/1, Ul. Žilinská (za potravinami Moja Samoška) – plocha v tvare „doska“

Finálny stav po realizácii projektu v danej mestskej časti:

- CKN parc.č. 2315/214, Ul. Šoltésovej (pri pošte) – plocha v tvare „stĺp“
- CKN parc.č. 2315/214, Ul. Šoltésovej (pri potravinách) – plocha v tvare „stĺp“
- CKN parc.č. 1632/11, Ul. Mládežnícka (športová hala) – plocha v tvare „stĺp“
- CKN parc.č. 1633, Ul. M. Rázusa (podjazd) – plocha v tvare „doska“
- CKN parc.č. 3316/28, Ul. Sadová – plocha v tvare „doska“
- CKN parc.č. 1630, Ul. M. Rázusa (TVK – vodárenský zdroj) – plocha v tvare „doska“
- CKN parc.č. 802/1, Ul. Žilinská (za potravinami Moja Samoška) – plocha v tvare „doska“

Uznesenie: VMČ Sever požaduje uvedený materiál predložiť na zasadnutí komisie životného prostredia, dopravy, investícií a územného plánovania a následne sa vyjadri na ďalšom zasadnutí.

Stanovisko KŽpDlaÚP zo dňa 08.11.2016:

Komisia žiada predložiť stanovisko útvaru právneho k materiálu "Komplexné riešenie plagátovacích plôch na území mesta Trenčín" predkladaného spoločnosťou RENGL Slovensko" a k prenájmu pozemkov mesta pod miestami výlepu; stanovisko stavebného úradu ku konštrukcii vylepovacích plôch – zdefinovanie štatútu plôch (valce a plochy ako hnutelnú vec) a stanovisko útvaru hlavného architekta k dizajnu valcov a plagátovacích plôch.

Uvedené stanoviská boli garantom komisie spracované a zaslané.

Stanovisko KŽpDlaÚP zo dňa 14.03.2017:

Komisia odporúča výborom mestských častí prerokovať umiestnenie plagátovacích plôch na pozemkoch vo vlastníctve Mesta Trenčín. Na zasadnutie komisie ŽPDlaÚP v máji predložiť ku konečnému vyjadreniu materiál so zapracovanými požiadavkami VMČ.

S pozdravom

MESTSKÝ ÚRAD
v Trenčíne

- 14 -



Ing. Gabriela Vanková
vedúca útvaru majetku mesta

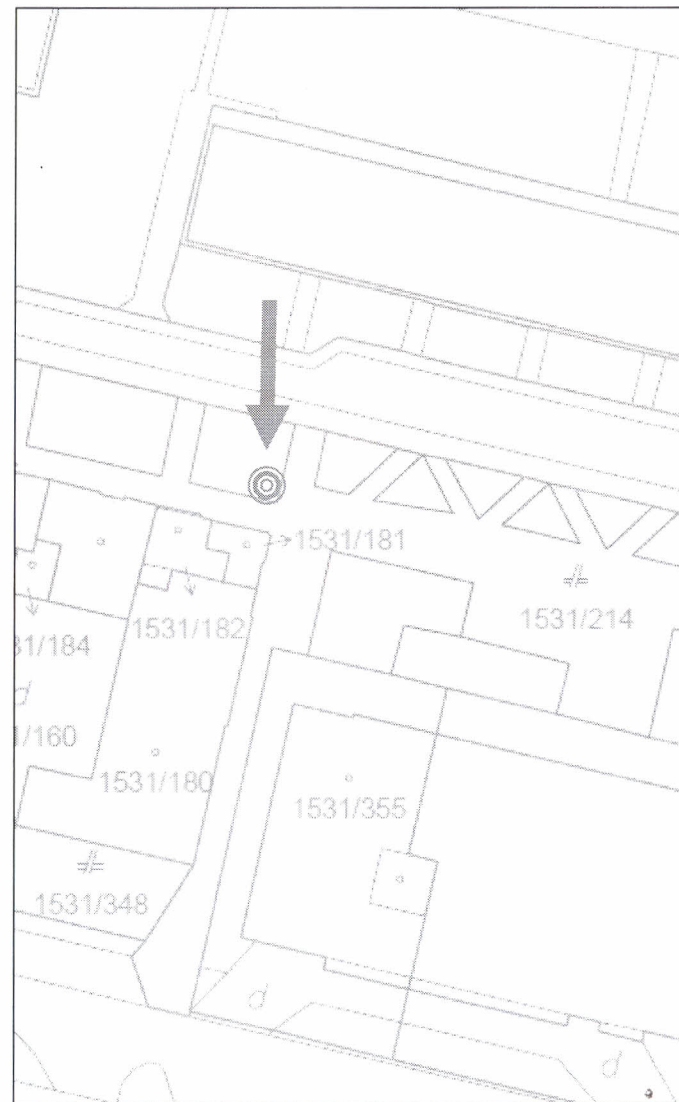
Dokumentácia súčasného stavu plagátovacích plôch a návrh riešenia



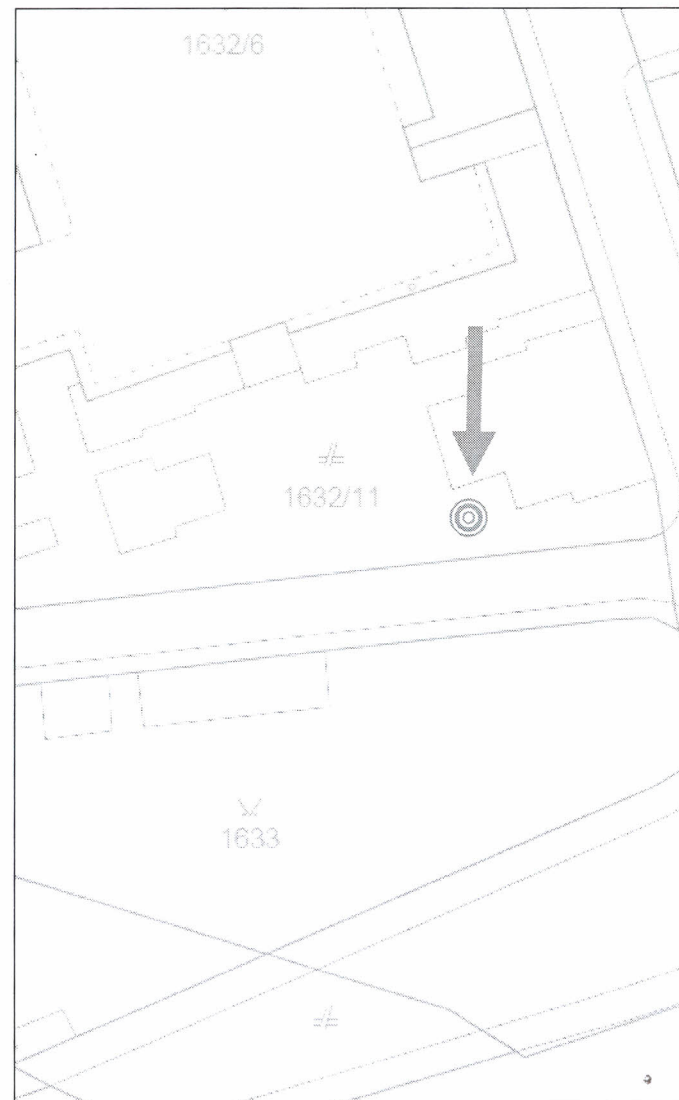
Súčasný stav



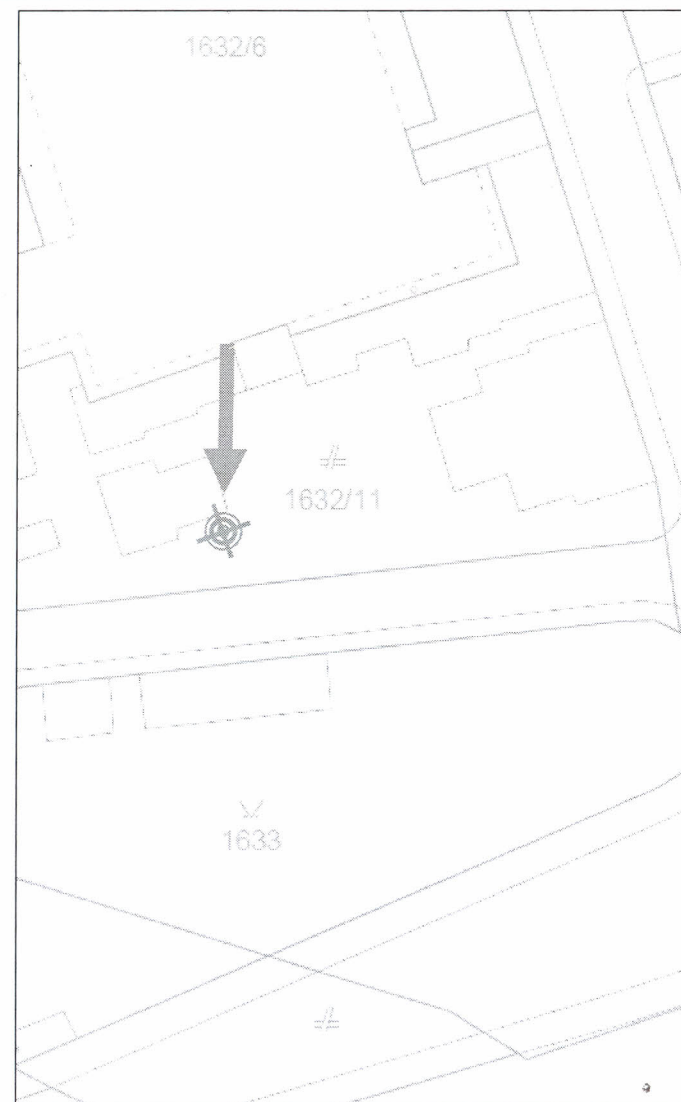
Vizualizácia výmeny



Číslo	Lokalita	Majetkové vzťahy			Návrh riešenie	Typ plochy
		Číslo parcelné	Katastrálne územie	Vlastník nehnuteľnosti		
06	Šoltésovej (Trafika, Pošta)	1531/214	Trenčín	Mesto Trenčín	Výmena pôvodnej plagátovacej plochy za úplne novú.	R16



Číslo	Lokalita	Majetkové vzťahy			Návrh riešenie	Typ plochy
		Číslo parcelné	Katastrálne územie	Vlastník nehnuteľnosti		
07	Mládežnícka x Študená (Športová hala)	1632/11	Trenčín	Mesto Trenčín	Výmena pôvodnej plagátovacej plochy za úplne novú.	R16



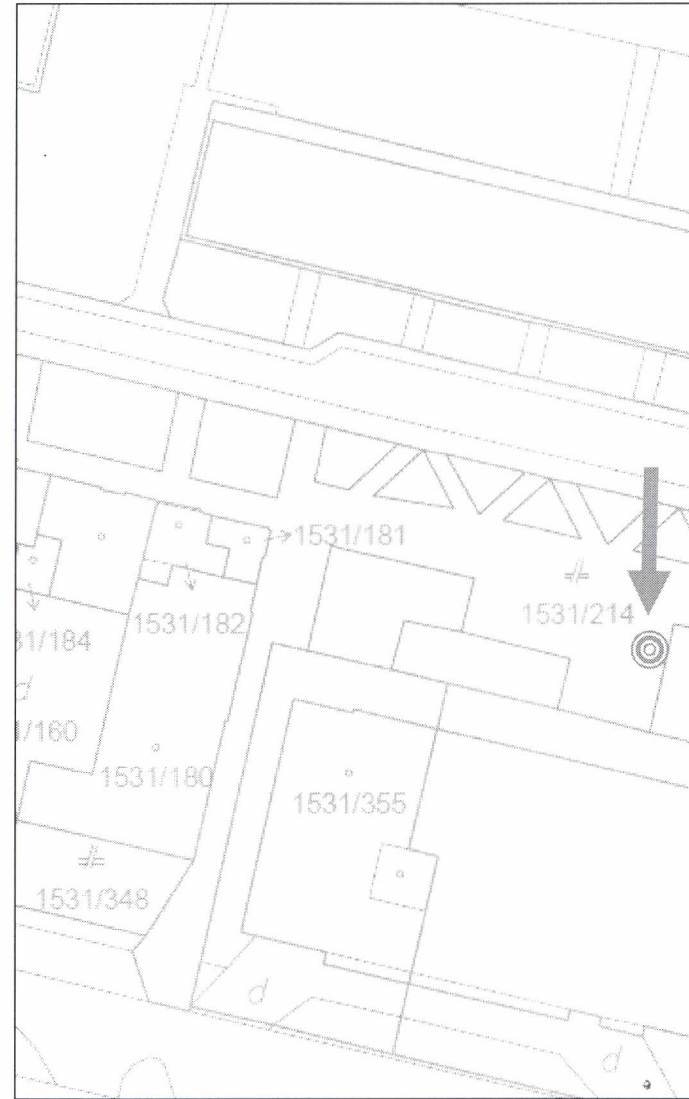
Číslo	Lokalita	Majetkové vzťahy			Návrh riešenie	Typ plochy
		Číslo parcelné	Katastrálne územie	Vlastník nehnuteľnosti		
08	Mládežnícka (Športová hala)	1632/11	Trenčín	Mesto Trenčín	Výmena pôvodnej plagátovacej plochy za úplne novú a presun do náhradnej lokality.	-



Súčasný stav



Vizualizácia výmeny



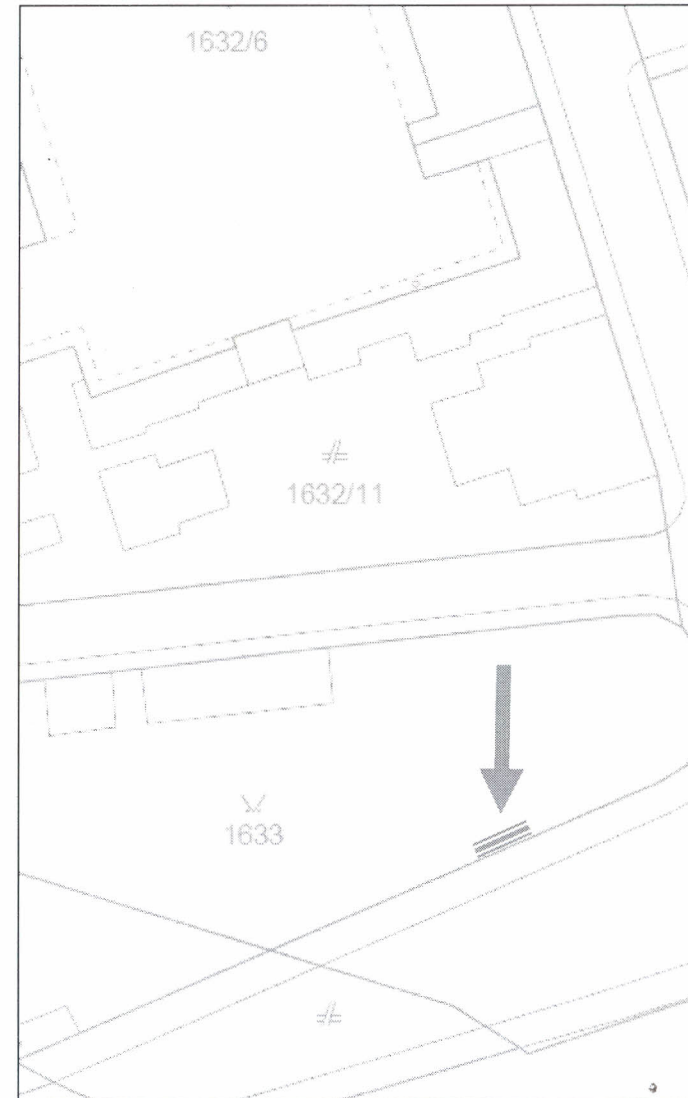
Číslo	Lokalita	Majetkové vzťahy			Návrh riešenie	Typ plochy
		Číslo parcelné	Katastrálne územie	Vlastník nehnuteľnosti		
10	Šoltésovej (Supermarket)	1531/214	Trenčín	Mesto Trenčín	Výmena pôvodnej plagátovacej plochy za úplne novú.	R16



Súčasný stav



Vizualizácia výmeny

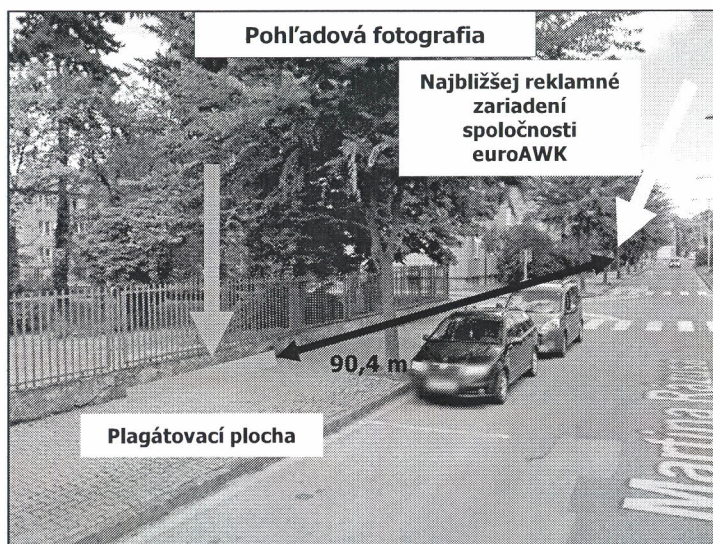


Číslo	Lokalita	Majetkové vzťahy			Návrh riešenie	Typ plochy
		Číslo parcelné	Katastrálne územie	Vlastník nehnuteľnosti		
14	Martina Rázusa (Viadukt)	1633	Trenčín	Mesto Trenčín	Výmena jednej pôvodnej plagátovacej plochy za úplne novú. Odstránenie druhej pôvodnej plagátovacej plochy bez náhrady.	R11



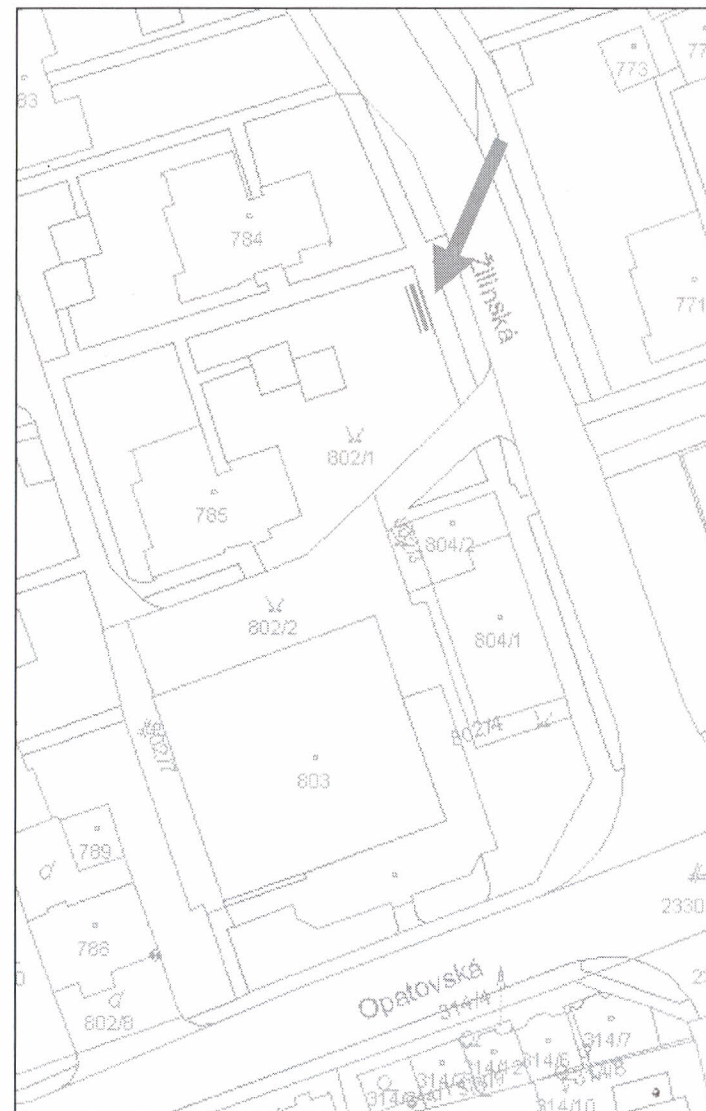
Číslo	Lokalita	Majetkové vzťahy			Návrh riešenia	Typ plochy
		Číslo parcelné	Katastrálne územie	Vlastník nehnuteľnosti	Výmena jednej pôvodnej plagátovacej plochy za úplne novú. Odstránenie druhej pôvodnej plagátovacej plochy bez náhrady.	
15	Kragujevských Hrdinov x Sadová	3316/28	Trenčín	Mesto Trenčín		R11

Návrh doplnenie nových plagátovacích plôch



Číslo	Lokalita	Majetkové vzťahy			Definícia umiestnenia	Typ plochy
		Číslo parcelné	Katastrálne územie	Vlastník nehnuteľnosti		
24	M. Rázusa x Generála Viesta	1630	Trenčín	Mesto Trenčín	V pozdĺžnej línii chodníka	R11

Návrh doplnenie nových plagátovacích plôch



Číslo	Lokalita	Majetkové vzťahy			Definícia umiestnenia	Typ plochy
		Číslo parcelné	Katastrálne územie	Vlastník nehnuteľnosti		
25	Žilinská x Opatovská (Potraviny)	802/1	Kubrá	Mesto Trenčín	V pozdĺžnej línii objektu	R11