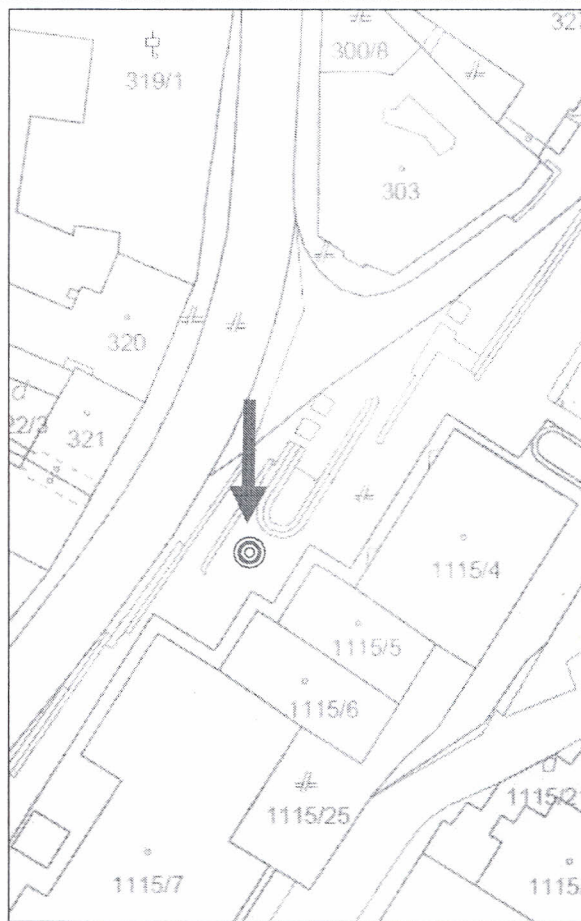

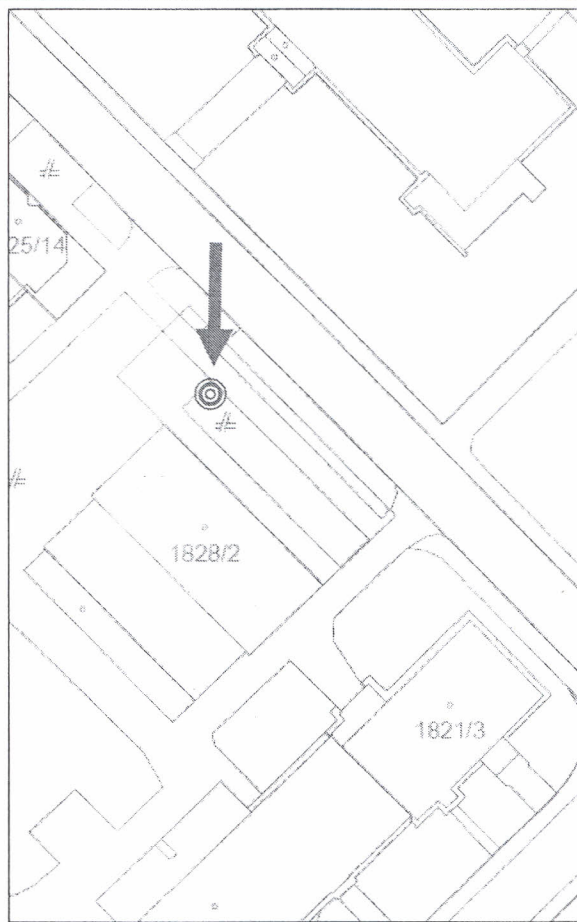



Dokumentácia súčasného stavu plagátovacích plôch a návrh riešenie



Číslo	Lokalita	Majetkové vzťahy			Návrh riešenie	Typ plochy
		Číslo parcelné	Katastrálne územie	Vlastník nehnuteľnosti		
01	J. Braneckého (začiatok pešej zóny)	1115/1	Trenčín	Mesto Trenčín	Výmena pôvodnej plagátovacej plochy za úplne novú.	R16



Číslo	Lokalita	Majetkové vzťahy			Návrh riešenie	Typ plochy
		Číslo parcelné	Katastrálne územie	Vlastník nehnuteľnosti		
05	Dlhé hony (Potraviny BALA)	1825/7	Trenčín	Mesto Trenčín	Výmena pôvodnej plagátovacej plochy za úplne novú.	R11



Súčasný stav



Vizualizácia výmeny



Číslo	Lokalita	Majetkové vzťahy			Návrh riešenie	Typ plochy
		Číslo parcelné	Katastrálne územie	Vlastník nehnuteľnosti		
11	Legionárska (MHD, Reštaurácia Perla)	1825/2	Trenčín	Mesto Trenčín	Výmena pôvodnej plagátovacej plochy za úplne novú.	R11

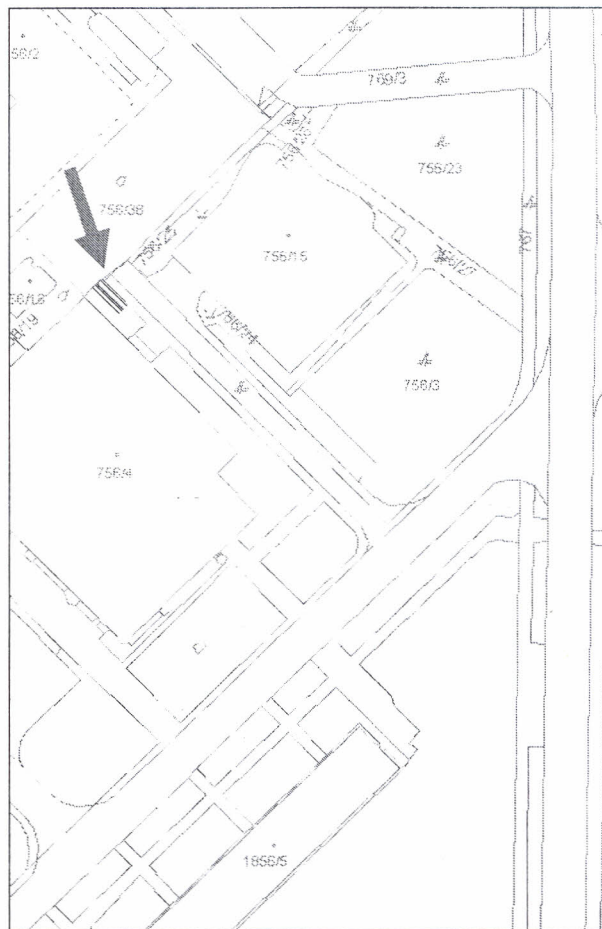
Návrh náhradného umiestnenia plagátovacích plôch určených k presunu



Pohľadová fotografia

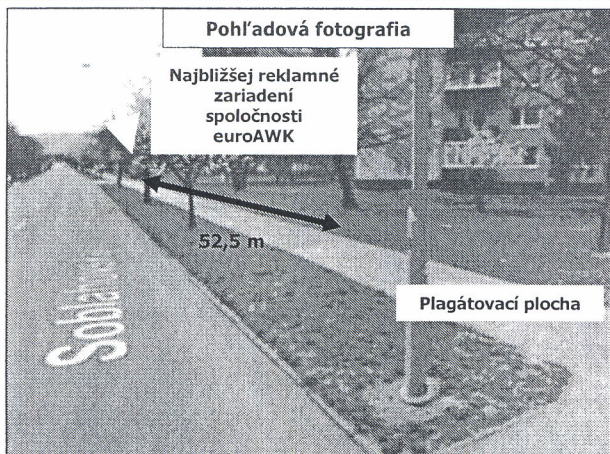


Vizualizácia umiestnenia



Číslo	Lokalita	Majetkové vzťahy			Definícia umiestnenia	Typ plochy
		Číslo parcelné	Katastrálne územie	Vlastník nehnuteľnosti		
19	28. Októbra (OC Družba)	756/1	Trenčín	Mesto Trenčín	V pozdĺžnej línii chodníka	R11

Návrh náhradného umiestnenia plagátovacích plôch určených k presunu



Číslo	Lokalita	Majetkové vzťahy			Definícia umiestnenia	Typ plochy
		Číslo parcelné	Katastrálne územie	Vlastník nehnuteľnosti		
22	Soblahovská x Krátka (MHD)	1916/1	Trenčín	Mesto Trenčín	V pozdĺžnej línii chodníka	R11