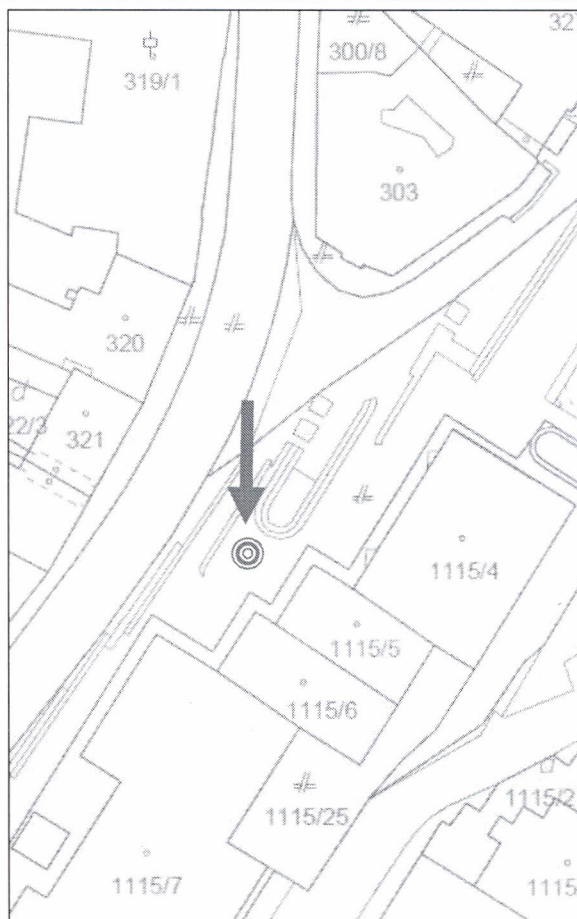




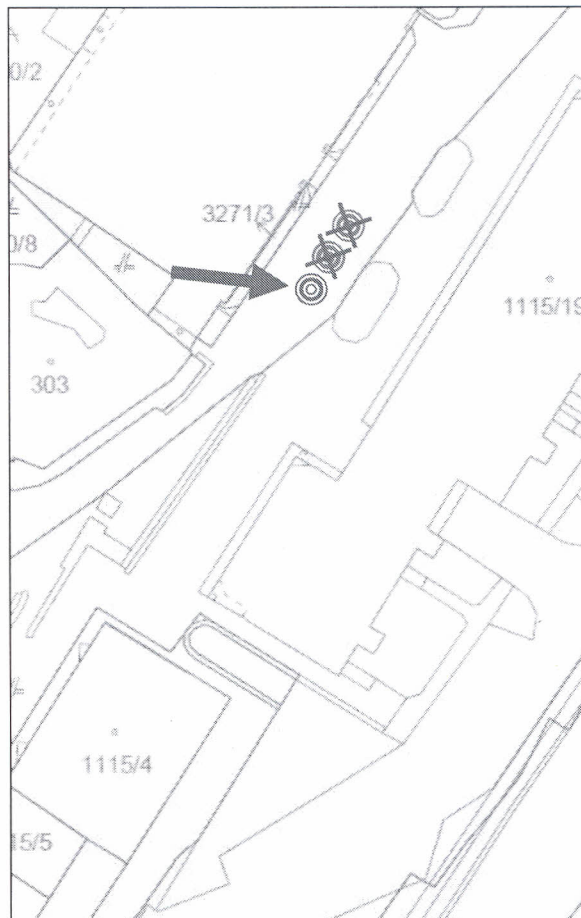
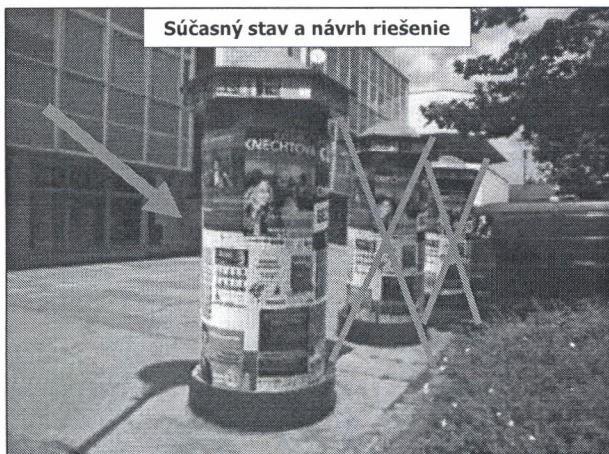
Súčasný stav



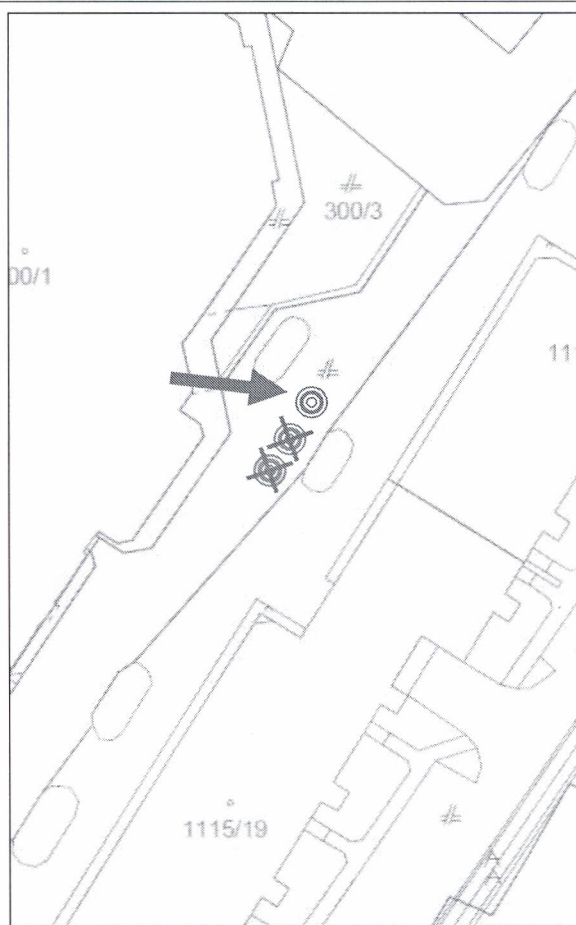

Vizualizácia výmeny




Číslo	Lokalita	Majetkové vzťahy			Návrh riešenie	Typ plochy
		Číslo parcelné	Katastrálne územie	Vlastník nehnuteľnosti		
01	J. Braneckého (začiatok pešej zóny)	1115/1	Trenčín	Mesto Trenčín	Výmena pôvodnej plagátovacej plochy za úplne novú.	R16



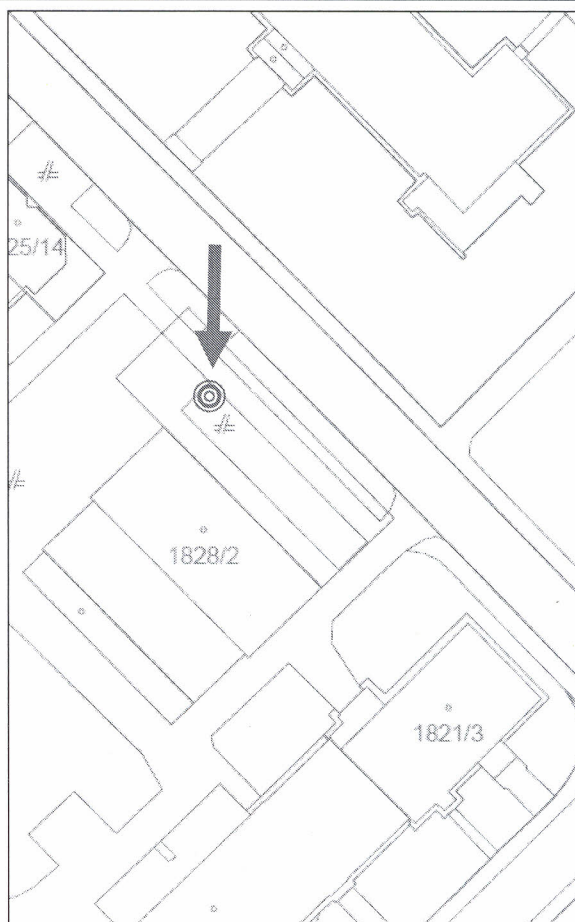

Číslo	Lokalita	Majetkové vzťahy			Návrh riešenie	Typ plochy
		Číslo parcelné	Katastrálne územie	Vlastník nehnuteľnosti		
02	Hviezdoslavova (pešia zóna, OD Centrum)	3271/1	Trenčín	Mesto Trenčín	Výmena 1 ks pôvodnej plagátovacej plochy za úplne novú. Ďalšie dve plagátovacie plochy budú presunuté do náhradných lokalít.	R16



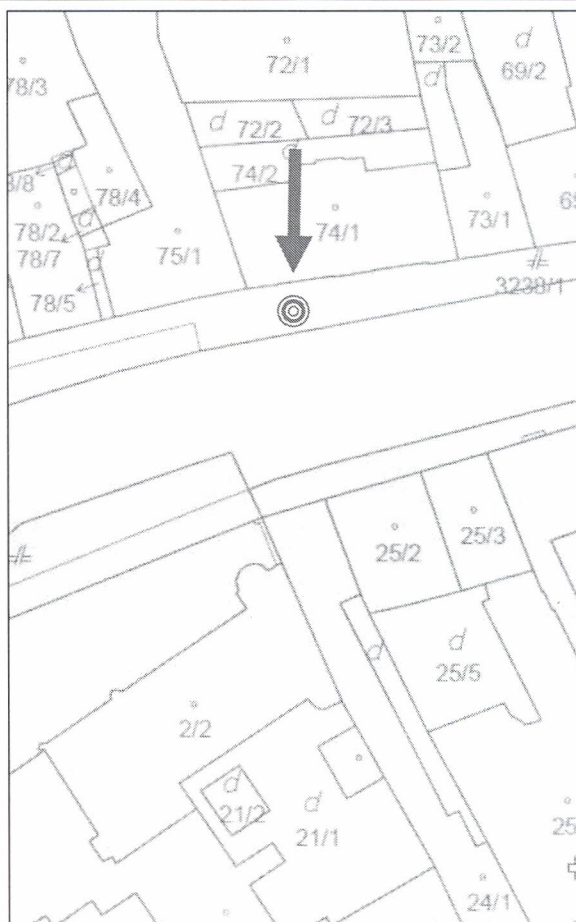
Číslo	Lokalita	Majetkové vzťahy			Návrh riešenie	Typ plochy
		Číslo parcelné	Katastrálne územie	Vlastník nehnuteľnosti		
03	Hviezdoslavova (pešia zóna, ODA)	3271/1	Trenčín	Mesto Trenčín	Výmena 1 ks pôvodnej plagátovacej plochy za úplne novú. Ďalšie dve plagátovacie plochy budú presunuté do náhradných lokalít.	R16




Číslo	Lokalita	Majetkové vzťahy			Návrh riešenie	Typ plochy
		Číslo parcelné	Katastrálne územie	Vlastník nehnuteľnosti		
04	Námestie Sv. Anny (Stará tržnica)	3262/1	Trenčín	Mesto Trenčín	Výmena pôvodnej plagátovacej plochy za úplne novú.	R16



Číslo	Lokalita	Majetkové vzťahy			Návrh riešenie	Typ plochy
		Číslo parcelné	Katastrálne územie	Vlastník nehnuteľnosti		
05	Dlhé hony (Potraviny BALA)	1825/7	Trenčín	Mesto Trenčín	Výmena pôvodnej plagátovacej plochy za úplne novú.	R11



Číslo	Lokalita	Majetkové vzťahy			Návrh riešenie	Typ plochy
		Číslo parcelné	Katastrálne územie	Vlastník nehnuteľnosti		
09	Palackého (Piaristické gymnázium)	3238/1	Trenčín	Mesto Trenčín	Výmena pôvodnej plagátovacej plochy za úplne novú.	R16



Súčasný stav



Vizualizácia výmeny



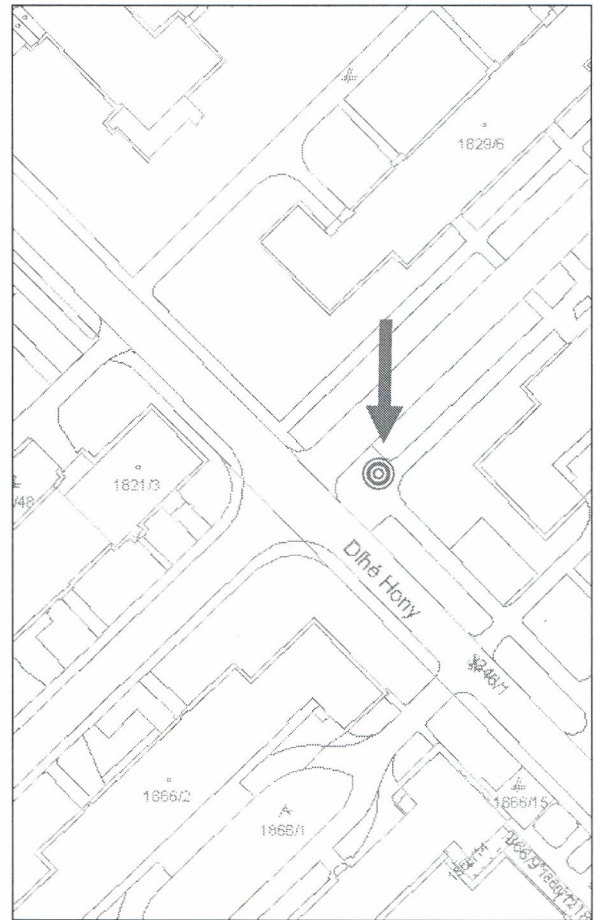
Číslo	Lokalita	Majetkové vzťahy			Návrh riešenie	Typ plochy
		Číslo parcelné	Katastrálne územie	Vlastník nehnuteľnosti		
11	Legionárska (MHD, Reštaurácia Perla)	1825/2	Trenčín	Mesto Trenčín	Výmena pôvodnej plagátovacej plochy za úplne novú.	R11



Súčasný stav



Vizualizácia výmeny




Číslo	Lokalita	Majetkové vzťahy			Návrh riešenie	Typ plochy
		Číslo parcelné	Katastrálne územie	Vlastník nehnuteľnosti		
12	28. Okóbra x Dlhé hony	1856/1	Trenčín	Mesto Trenčín	Výmena pôvodnej plagátovacej plochy za úplne novú.	R16





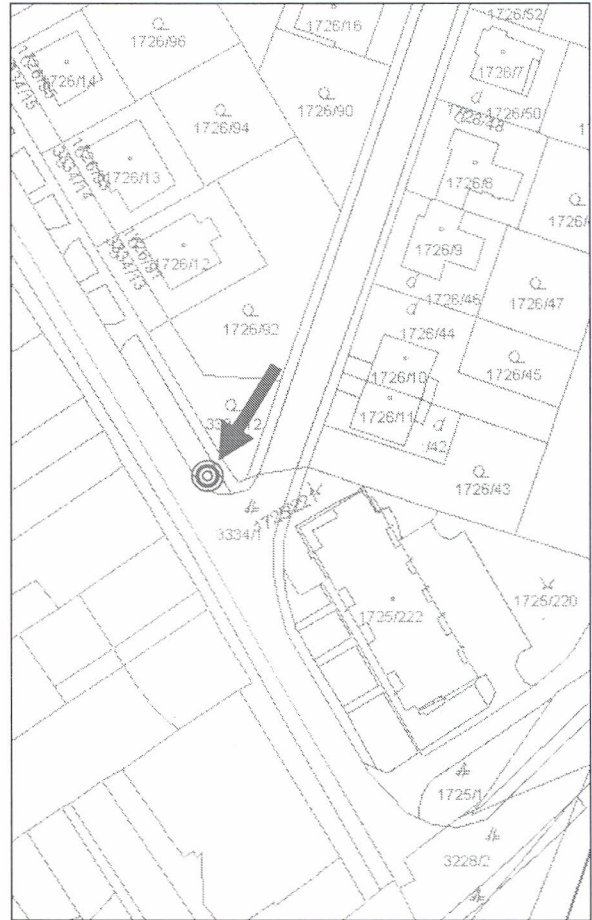
Číslo	Lokalita	Majetkové vzťahy			Návrh riešenie	Typ plochy
		Číslo parcelné	Katastrálne územie	Vlastník nehnuteľnosti		
13	Soblahovská x Janka Kráľa	2051/1	Trenčín	Mesto Trenčín	Nebezpečné umiestnenie v križovatke. Výmena pôvodnej plagátovacej plochy za úplne novú a presun do náhradnej lokality.	-



Súčasný stav

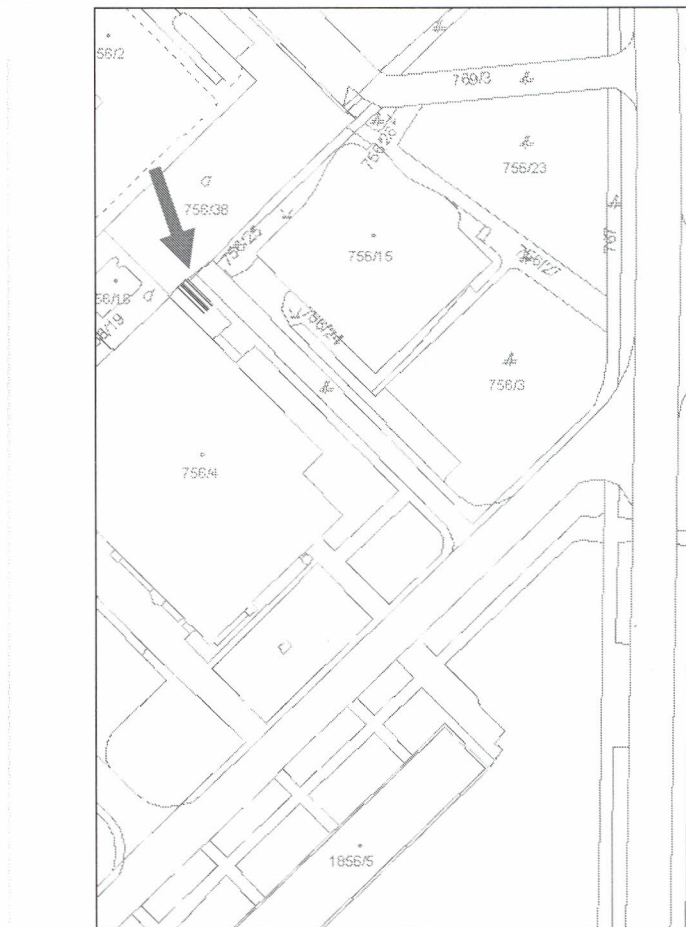


Vizualizácia výmeny



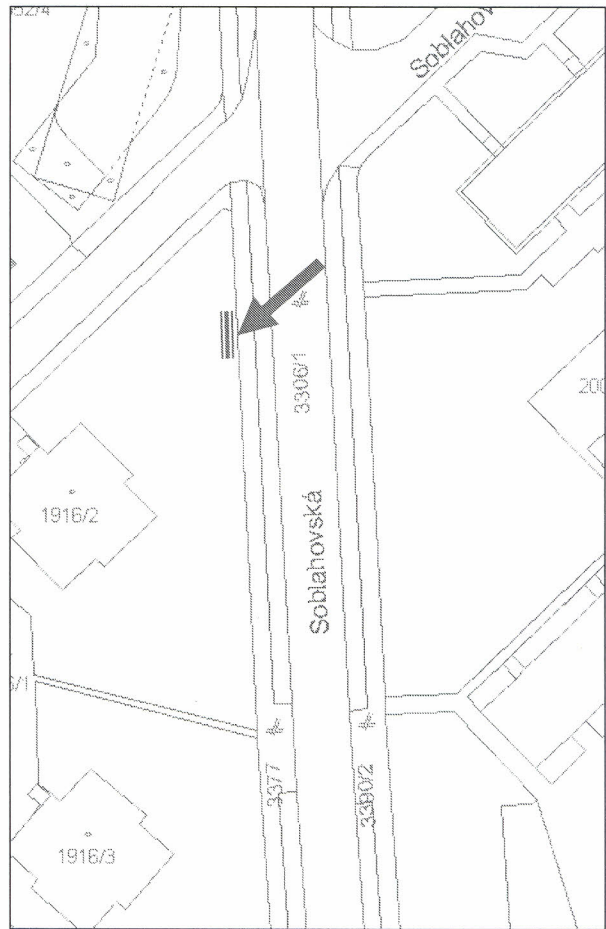
Číslo	Lokalita	Majetkové vzťahy			Návrh riešenie	Typ plochy
		Číslo parcelné	Katastrálne územie	Vlastník nehnuteľnosti		
18	Javornínska x Jána Zemana	3334/20	Trenčín	Mesto Trenčín	Výmena pôvodnej plagátovacej plochy za úplne novú.	R16

Návrh náhradného umiestnenia plagátovacích plôch určených k presunu



Číslo	Lokalita	Majetkové vzťahy			Definícia umiestnenia	Typ plochy
		Číslo parcelné	Katastrálne územie	Vlastník nehnuteľnosti		
19	28. Októbra (OC Družba)	756/1	Trenčín	Mesto Trenčín	V pozdĺžnej línii chodníka	R11

Návrh náhradného umiestnenia plagátovacích plôch určených k presunu



Číslo	Lokalita	Majetkové vzťahy			Definícia umiestnenia	Typ plochy
		Číslo parcelné	Katastrálne územie	Vlastník nehnuteľnosti		
22	Soblahovská x Krátka (MHD)	1916/1	Trenčín	Mesto Trenčín	V pozdĺžnej línii chodníka	R11

Návrh doplnenie nových plagátovacích plôch



Číslo	Lokalita	Majetkové vzťahy			Definícia umiestnenia	Typ plochy
		Číslo parcelné	Katastrálne územie	Vlastník nehnuteľnosti		
23	Inovecká x Bezručova (Vysoká škola manažmentu)	3350	Trenčín	Mesto Trenčín	V pozdĺžnej línii chodníka	R11